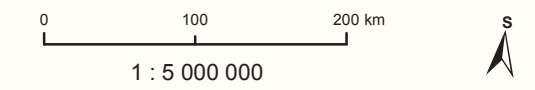
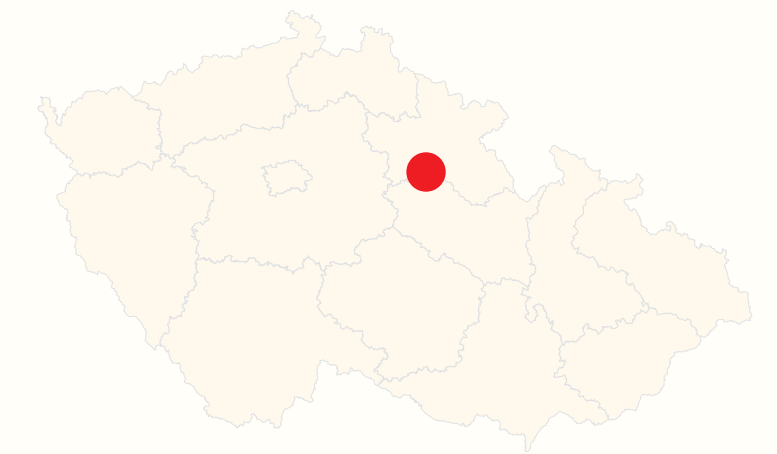
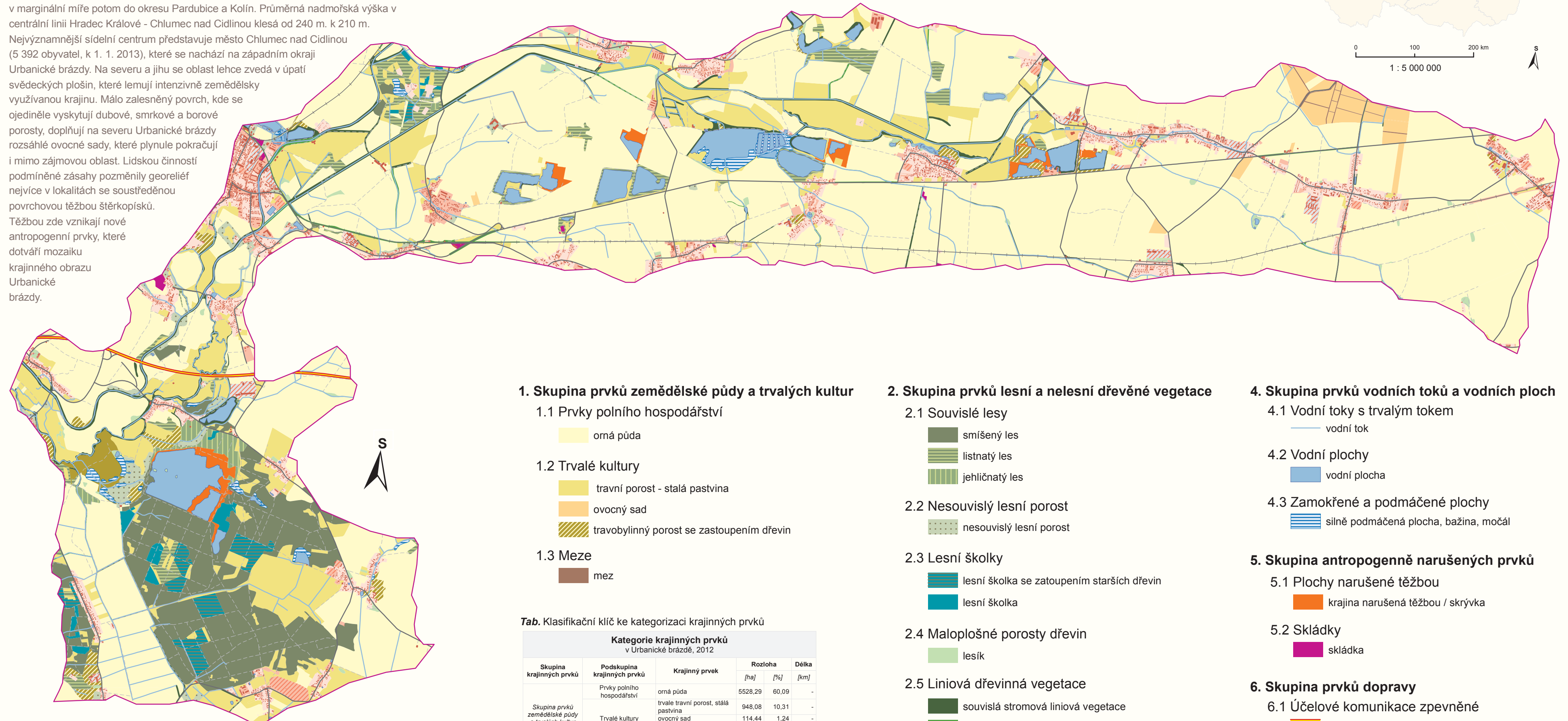


VYUŽITÍ KRAJINY

Urbanické brázdy v roce 2012



Urbanická brázda je erozní sníženina o délce 25 km a šířce 3 - 5 km s plochou zhruba 92 km² s mírným sklonem k jihovýchodu. Rozkládá se na hranici Středočeského, Pardubického a Královéhradeckého kraje. Většinu svého území zasahuje do okresu Hradec Králové, v marginální míře potom do okresu Pardubice a Kolín. Průměrná nadmořská výška v centrální linii Hradec Králové - Chlumeck nad Cidlinou klesá od 240 m. k 210 m. Nejvýznamnější sídelní centrum představuje město Chlumeck nad Cidlinou (5 392 obyvatel, k 1. 1. 2013), které se nachází na západním okraji Urbanické brázdy. Na severu a jihu se oblast lehce zvedá v úpatí svědeckých plošin, které lemují intenzivně zemědělsky využívanou krajinu. Málo zalesněný povrch, kde se ojediněle vyskytují dubové, smrkové a borové porosty, doplňují na severu Urbanické brázdy rozsáhlé ovocné sady, které plynule pokračují i mimo zájmovou oblast. Lidskou činností podmíněné zásahy pozměnily georeliéf nejvíce v lokalitách se soustředěnou povrchovou těžbou štěrkopísků. Těžbou zde vznikají nové antropogenní prvky, které dotváří mozaiku krajinného obrazu Urbanické brázdy.



1. Skupina prvků zemědělské půdy a trvalých kultur

1.1 Prvky poliho hospodářství

orná půda

1.2 Trvalé kultury

travní porost - stálá pastvina

ovocný sad

travobylinný porost se zastoupením dřevin

1.3 Meze

mez

2. Skupina prvků lesní a nelesní dřevěné vegetace

2.1 Souvislé lesy

smíšený les

listnatý les

jehličnatý les

2.2 Nesouvislý lesní porost

nesouvislý lesní porost

2.3 Lesní školky

lesní školka se zatoupením starších dřevin

lesní školka

2.4 Maloplošné porosty dřevin

lesík

2.5 Liniová dřevinná vegetace

souvislá stromová liniová vegetace

nesouvislá stromová liniová vegetace

4. Skupina prvků vodních toků a vodních ploch

4.1 Vodní toky s trvalým tokem

vodní tok

4.2 Vodní plochy

vodní plocha

4.3 Zamokřené a podmáčené plochy

silně podmáčená plocha, bažina, močál

5. Skupina antropogenně narušených prvků

5.1 Plochy narušené těžbou

krajina narušená těžbou / skryvka

5.2 Skládky

skládky

6. Skupina prvků dopravy

6.1 Účelové komunikace zpevněné

dálnice

železnice

silnice I., II., a III. třídy

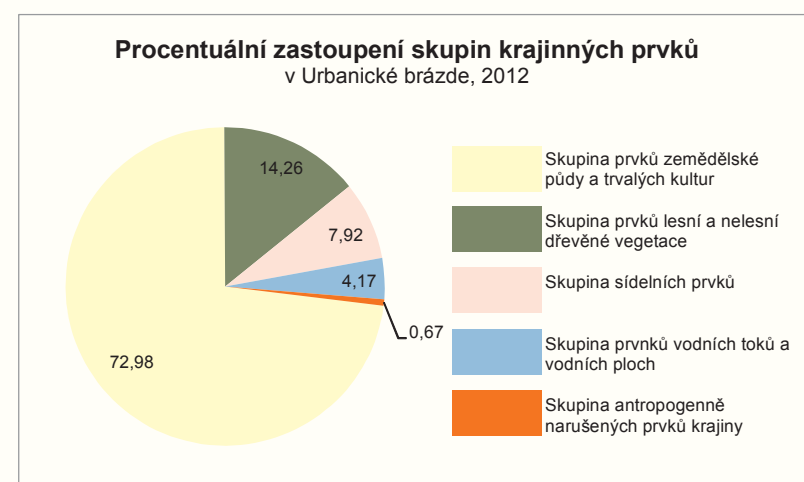
6.2 Účelové komunikace nezpevněné

udržovaná a neudržovaná cesta

7. Hranice

7.1 Zájmová oblast

Urbanická brázda



Obr. Procentuální zastoupení skupin krajinných prvků v Urbanické brázde k roku 2012

Tab. Klasifikační klíč ke kategorizaci krajinných prvků v Urbanické brázde, 2012

Skupina krajinných prvků	Podskupina krajinných prvků	Krajinný prvek	Rozloha		Délka [km]
			[ha]	[%]	
Skupina prvků zemědělské půdy a trvalých kultur	Prvky poliho hospodářství	orná půda	5528,29	60,09	-
		trvale travní porost, stálá pastvina	948,08	10,31	-
	Trvalé kultury	ovocný sad	114,44	1,24	-
		travobylinný porost se zastoupením dřevin	113,68	1,24	-
		mez	9,76	0,11	-
Skupina prvků lesní a nelesní dřevěné vegetace	Souvislé lesy	smíšený les	615,79	6,69	-
		listnatý les	160,76	1,75	-
	Nesouvislý lesní porost	jehličnatý les	40,62	0,44	-
		nesouvislý lesní porost	74,28	0,81	-
		lesní školka se zastoupením starších dřevin	70,37	0,76	-
Skupina sídelních prvků	Lesní školky	lesní školka	34,98	0,38	-
		lesík	47,80	0,52	-
	Maloplošné porosty dřevin	lesík	47,80	0,52	-
Skupina antropogenně narušených prvků krajiny	Liniová dřevinná vegetace	souvislá stromová liniová vegetace	49,15	0,53	-
		nesouvislá stromová liniová vegetace	218,55	2,38	-
	Plochy v sídlech	zahrady při domech	382,08	4,15	-
		ostatní plocha v sídlech	166,17	1,81	-
		zastavěná plocha	106,38	1,16	-
Skupina prvků dopravy	Manipulační a zpevněné plochy	manipulační a zpevněná plocha	49,23	0,54	-
		zpevněná plocha	49,23	0,54	-
	Účelové komunikace zpevněné	železnice	-	-	25,06
Skupina prvků dopravy	Účelové komunikace nezpevněné	dálnice	-	-	3,75
		silnice 1. třídy	-	-	20,41
		silnice 2. třídy	-	-	5,91
Skupina prvků dopravy	Účelové komunikace nezpevněné	silnice 3. třídy	-	-	60,42
		udržovaná a neudržovaná cesta	-	-	69,38
Skupina prvků dopravy	Účelové komunikace nezpevněné	udržovaná a neudržovaná cesta	-	-	127,61

3. Skupina sídelních prvků

3.1 Plochy v sídlech

zahrady při domech

ostatní plocha v sídlech

zastavěná plocha

sportovní plochy

3.2 Manipulační a zpevněné plochy

manipulační a zpevněné plochy

Zdroje: Použití povrchů sítě externími aplikacemi: WMS služby, CENIA - česká informační agentura životního prostředí, Národní portál INSPIRE: Geoportál [online]. 2010 - 2013 [cit. 2014-03-26]. Dostupné z: <http://geopor.tal.gov.cz/wb/guest/wms>

Prohlázení služeb: WMS - úvod, CUZK - český úřad zeměměřičský a katastrální, CUZK - Státní správa zeměměřičství a katastru [online]. 2010 [cit. 2014-03-26]. Dostupné z: [http://geoportál.cuzk.cz/S\(4x13en45e04zuyvjdmbk45\)/Default.aspx?mode=Text&metaSide=wms.verejneText&wms.verejne.uvod&head_tab=sekcce03-gp&menu=311](http://geoportál.cuzk.cz/S(4x13en45e04zuyvjdmbk45)/Default.aspx?mode=Text&metaSide=wms.verejneText&wms.verejne.uvod&head_tab=sekcce03-gp&menu=311)

Velejný registr půd - LPIS, MINISTERSTVO ZEMĚDĚLSTVÍ, eARG: Portál farmáře [online]. 2004 [cit. 2014-03-25]. Dostupné z: <http://eagri.cz/public/app/psixt/lpis/verejny/>



1 : 45 000