





VYBRANÉ ANTROPOGENNÍ TVARY



oblast dolního toku řeky Stonávky, první část

Antropogenní tvary

-  přehradní nádrž
-  vodní plochy spojené s těžbou
-  ostatní vodní plochy
-  odkaliště
-  oblast napřímení toku

-  hráz
-  silnice I. třídy
-  silnice II. třídy
-  silnice III. třídy
-  železnice
-  most
-  odvodňovací žlab k toku
-  schůdky k toku

Ostatní tvary

-  rozvodnice
-  vodní tok



1:25 000

1 cm = 250 m

Základní interval vrtavosti 5 m