

# **KATALOG SLUNEČNÍCH HODIN V OKRESE SVITAVY**

Andrea VYSTAVĚLOVÁ, 2014

**Příloha 11 (volná) k bakalářské práci Dokumentace a hodnocení slunečních hodin v okrese Svitavy.**

## Obsah

1. O katalogu slunečních hodin .....	8
2. Použité zkratky .....	9
3. Sluneční hodiny v okrese Svitavy .....	10
Benátky.....	11
Biskupice 7 .....	12
Boršov 175 .....	13
Březiny 106 .....	14
Březová nad Svitavou, Dlouhá 146.....	15
Budislav 12.....	16
Bystré .....	17
Dětrichov, Vysoké Pole 34.....	18
Hartinkov 35.....	19
Jaroměřice, Hora Kalvárie 269.....	20
Javorník 145 .....	21
Jevíčko, U Cihelny 630 .....	22
Karle .....	23
Koclířov 18.....	24
Koruna.....	25

Kunčina 66 .....	26
Litomyšl .....	27
Litomyšl .....	28
Litomyšl, Benátská 295 .....	29
Litomyšl, Mařákova 563 .....	30
Litomyšl, Smetanovo náměstí .....	31
Litomyšl, T. G. Masaryka 506 .....	32
Moravská Třebová 1 .....	33
Moravská Třebová 2 .....	34
Moravská Třebová 3 .....	35
Moravská Třebová 4 .....	36
Moravská Třebová 5 .....	37
Moravská Třebová 6 .....	38
Pohledy .....	39
Pohledy, Horní Hynčina 83 .....	40
Polička, Hegerova 168 .....	41
Polička, Na Bídě 27 .....	42
Polička, Palackého náměstí 157 .....	43
Polička, sídliště Hegerova .....	44

Příluka 46 .....	45
Radiměř 198 .....	46
Sklené 81 .....	47
Svitavy, Gruzínská 12 .....	48
Svitavy, Chelčického 1 .....	49
Svitavy, kpt. Nálepky 14 .....	50
Svitavy, Nádražní 8a .....	51
Svitavy, Náměstí Míru 94 1 .....	52
Svitavy, Náměstí Míru 94 2 .....	53
Svitavy, T. G. Masaryka 26a .....	54
Široký Důl .....	55
Študlov 62 .....	56
Svojanov .....	57
Trpín 15 .....	58
Trpín 77 .....	59
Trstěnice 138 .....	60
Trstěnice 138 .....	61
4. Změny v databázi – zaniklé sluneční hodiny v okrese Svítavy .....	62
Banín .....	63



Březová nad Svitavou.....	64
Brněnec 33.....	65
Hartmanice 8 .....	66
Helvíkov .....	67
Jaroměřice 29 1 .....	68
Jaroměřice 29 2 .....	69
Jaroměřice 29 3 .....	70
Lačnov 56.....	71
Lubná 76 1.....	72
Lubná 76 2.....	73
Moravská Třebová.....	74
Pomezí 396 1 .....	75
Pomezí 396 2.....	76
Pomezí 396 3 .....	77
Pomezí 396 4.....	78
Pomezí 396 5 .....	79
Pomezí 396 6.....	80
Sklené 42.....	81
Svitavy, Edvarda Beneše 13.....	82

Svitavy, Slunečná 27 .....	83
Svitavy, U Rosničky 19.....	84
Svojanov.....	85
Vrážné 13 .....	86
5. Změny v databázi – nové sluneční hodiny v okrese Svítavy.....	87
Budislav 64.....	88
Pohledy, Horní Hynčina 83 .....	89
Pomezí 396 1 .....	90
Pomezí 396 2 .....	91
Pomezí 396 3 .....	92
Pomezí 396 4.....	93
Pomezí 396 5 .....	94
Pomezí 396 6.....	95
Pomezí 396 7 .....	96
Pomezí 396 8.....	97
Pomezí 396 9.....	98
Pomezí 396 10.....	99
Pomezí 396 11 .....	100
Pomezí 396 12.....	101

Pomezí 396 13 .....	102
Sklené 81 .....	103
Sklené 81 .....	104
Vrážné 13 .....	105
Seznam použité literatury .....	106

## 1. O katalogu slunečních hodin

Tento katalog slunečních hodin slouží jako volná příloha k bakalářské práci Dokumentace a hodnocení slunečních hodin v okrese Svitavy. Obsahuje všechny sluneční hodiny nacházející se na vymezeném území okresu, jejichž stálá existence byla ověřena při terénním výzkumu, konaném v období od 16. 8. 2013 do 9. 2. 2014. Byly doplněny některé nově zjištěné údaje o hodinách, hodiny zaniklé byly vyřazeny z katalogu a hodiny nově nalezené naopak do katalogu přidány. Úlohou terénního šetření je také poskytnutí podkladů pro aktualizaci již existujícího Katalogu slunečních hodin spravovaného pracovní skupinou Sluneční hodiny v rámci Astronomické společnosti v Hradci Králové (Brož M. a kol., 2012), která provádí evidenci slunečních hodin.

Každý záznam obsahuje přehlednou tabulku pro snadnější a rychlejší čtení údajů, vlastní fotodokumentaci hodin i objektu, na kterém se nachází. Časy pořízení fotografií jsou vždy uvedeny v aktuálně platném občanském čase, tj. v období 16. 8. 2013 – 27. 10. 2013 v SELČ, poté v SEČ. Dále je součástí každé položky mapa, na které je bodem zaznamenána poloha hodin v dané obci. Všechny orientační mapy jsou vytvořené pomocí podkladové mapy převzaté z portálu [www.mapy.cz](http://www.mapy.cz) v souřadnicovém systému WGS-84. Podkladová mapa byla následně upravena v programu Malování. Pro použité značky byla inspirací symbolika Katalogu slunečních hodin ASHK (Brož M. a kol., 2012).

## 2. Použité zkratky

Na následujících stránkách katalogu jsou v tabulkách s údaji o slunečních hodinách použity zkratky, které mají za úkol zlepšit přehlednost a čitelnost záznamů. Tato symbolika je vytvořena po vzoru již existujícího Katalogu slunečních hodin spravovaného pracovní skupinou Sluneční hodiny v rámci Astronomické společnosti v Hradci Králové (Brož M. a kol., 2012).

TYP HODIN	
-	neznámý
S	svislé
V	vodorovné
R	rovníkové
P	polární
PP	polární prstencové
PJ	polární jižní
K	kulové
A	analeptické
E	extra
Y	pouze symbol
O	orloj (astroláb)
M	přenosné (sbírka)

STAV HODIN	
-	neznámý
V	výborný
D	dobrý
P	poškozený
PZ	značně poškozený
U	zbyl jen ukazatel
C	zbyl jen číselník
Z	zaniklé hodiny
X	plánované hodiny

VZHLED HODIN	
-	bez zvláštností
N	nápis
V	výtvarně zajímavé
VN	v. z. s nápisem

TYP ČÍSELNÍKU	
C	Čísla
Z	Značky
R (0-9)	Rysky
O	orlojní
P	Poloorlojní
L	Letní čas
D(0-9)	Datové čáry
A	Analema
S	Speciál
G	Gnomonicky chybné

PŘÍSTUP K HODINÁM	
-	neznámý
D	dobrý
O	omezený
V	vstupné
F	lze fotografovat

TYP UKAZATELE	
-	neznámý
P	polos
PN	polos s nodem
K	kolmý (gnomon)
KN	Kolmý s nodem

### **3. Sluneční hodiny v okrese Svitavy**

## Benátky

adresa	Benátky
okres	Svitavy
kraj	Pardubický
stát	Česká republika
PSC	570 01
umístění	kaple
souřadnice	49°51'10.441"N, 16°19'36.792"E
orientace	2 km J od Litomyšle
přístup	D
výška nad zemí	5 m
rozměr hodin	1m
zhotovitel	
typ hodin	S
azimut stěny	40°
typ ukazatele	P
typ číselníku	CR
rozsah	VIII XVII XXI
vzhled	-
rok vzniku	
stav	V
ověření stavu	9/2013
evidenční číslo	SY 24
poznámky	hodiny restaurovány, nový číselník



Foto: A. Vystavělová, 28. 9. 2013, 14:15



Foto: A. Vystavělová, 28. 9. 2013, 14:15



## Biskupice 7

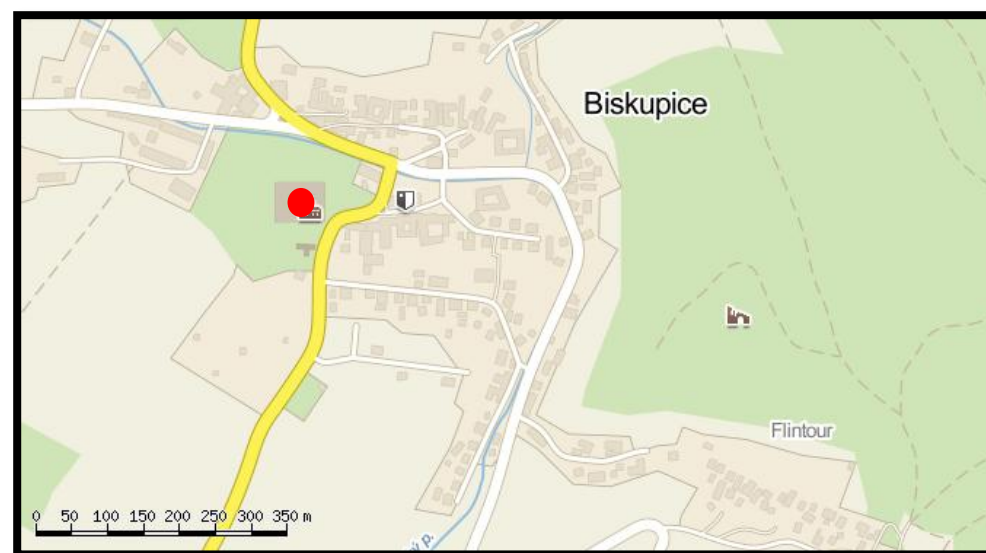
adresa	Biskupice 7
okres	Svitavy
kraj	Pardubický
stát	Česká republika
PSC	569 43
umístění	zámek
souřadnice	49°38'48.287"N, 16°45'21.405"E
orientace	14 km JV od Moravské Třebové
přístup	O
výška nad zemí	3 m
rozměr hodin	3,6 m
zhotovitel	
typ hodin	S
azimut stěny	0°
typ ukazatele	P
typ číselníku	CZ2P
rozsah	VII XII V
vzhled	-
rok vzniku	1713
stav	PZ
ověření stavu	8/2013
evidenční číslo	SY 1
poznámky	zámek v soukromém vlastnictví, přístup k hodinám omezen a nelze je fotografovat



Foto: J. Pfořtner, 2007, Katalog s. hodin



Foto: J. Pfořtner, 2007, Katalog s. hodin





## Boršov 175

adresa	Boršov 175
okres	Svitavy
kraj	Pardubický
stát	Česká republika
PSC	569 21
umístění	děm na začátku obce od Hřebče
souřadnice	49°44'38.303"N, 16°36'40.763"E
orientace	12 km V od Svitav
přístup	F
výška nad zemí	2m
rozměr hodin	1m
zhotovitel	
typ hodin	S
azimut stěny	-12°
typ ukazatele	P
typ číselníku	CZ2P
rozsah	VI VII V
vzhled	-
rok vzniku	
stav	V
ověření stavu	8/2013
evidenční číslo	SY 2
poznámky	



Foto: A. Vystavělová, 22. 8. 2013, 14:38



Foto: A. Vystavělová, 22. 8. 2013, 14:38



## Březiny 106

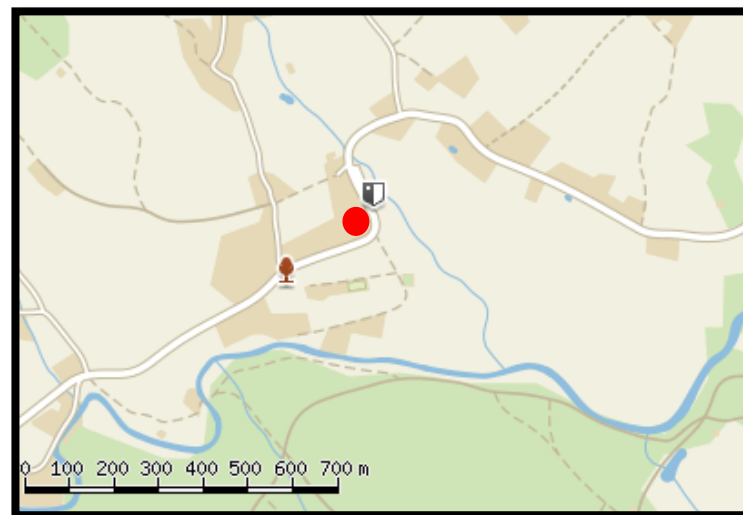
adresa	Březiny 106
okres	Svitavy
kraj	Pardubický
stát	Česká republika
PSC	572 01
umístění	děm
souřadnice	49°41'26.034"N, 16°7'4.843"E
orientace	13 km S od Nového Města na Moravě
přístup	D
výška nad zemí	6,2 m
rozměr hodin	0,6 m
zhotovitel	
typ hodin	S
azimut stěny	-20°
typ ukazatele	P
typ číselníku	CR2P
rozsah	6 12 4
vzhled	-
rok vzniku	1914
stav	P
ověření stavu	10/2013
evidenční číslo	SY 3
poznámky	



Foto: A. Vystavělová, 25. 10. 2013, 16:43



Foto: A. Vystavělová, 25. 10. 2013, 16:43



## Březová nad Svitavou, Dlouhá 146

adresa	Březová nad Svitavou, Dlouhá 146
okres	Svitavy
kraj	Pardubický
stát	Česká republika
PSC	569 02
umístění	chalupa
souřadnice	49°39'14.368"N, 16°30'56.924"E
orientace	15 km JV od Svitav
přístup	O
výška nad zemí	3 m
rozměr hodin	1 m
zhotovitel	Janáček
typ hodin	S
azimut stěny	-20°
typ ukazatele	PN
typ číselníku	CRPD3
rozsah	VII XII XV
vzhled	-
rok vzniku	1990
stav	P
ověření stavu	8/2013
evidenční číslo	SY 50
poznámky	část hodin přelíčena bílou barvou



Foto: A. Vystavělová, 23. 8. 2013, 16:42



Foto: A. Vystavělová, 23. 8. 2013, 16:42



## Budislav 12

adresa	Budislav 12
okres	Svitavy
kraj	Pardubický
stát	Česká republika
PSC	569 65
umístění	chata
souřadnice	49°47'59.989"N, 16°10'28.566"E
orientace	13 km JZ od Litomyšle
přístup	F
výška nad zemí	2 m
rozměr hodin	0,8 m
zhotovitel	Ing. Ivan Šouta
typ hodin	S
azimut stěny	10°
typ ukazatele	P
typ číselníku	CP
rozsah	8 12 4
vzhled	VN
rok vzniku	1974
stav	P
ověření stavu	9/2013
evidenční číslo	SY 4
poznámky	hodiny nejsou momentálně instalovány nápis: léto budiž pochváleno, ráno, večír



Foto: A. Vystavělová, 14. 9. 2013, 15:31





## Bystré

adresa	Bystré
okres	Svitavy
kraj	Pardubický
stát	Česká republika
PSC	569 92
umístění	nádvoří zámku
souřadnice	49°37'46.022"N, 16°21'6.197"E
orientace	18 km JZ od Svitav
přístup	D
výška nad zemí	7 m
rozměr hodin	0,5 m
zhotovitel	
typ hodin	S
azimut stěny	-45°
typ ukazatele	PN
typ číselníku	
rozsah	
vzhled	-
rok vzniku	1750
stav	U
ověření stavu	10/2013
evidenční číslo	SY 5
poznámky	původně gnómonicky bohaté


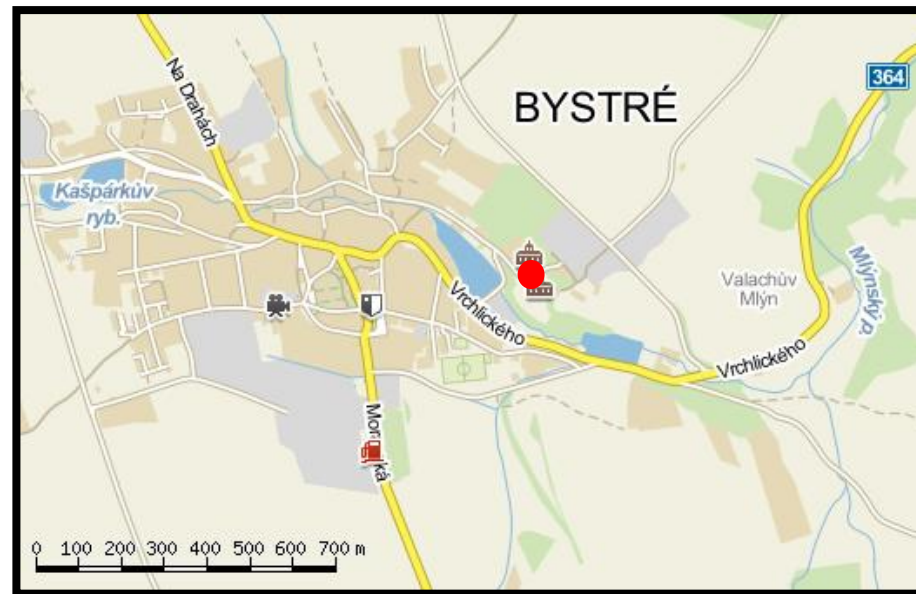


Foto: A. Vystavělová, 13. 10. 2013, 10:22



Foto: A. Vystavělová, 13. 10. 2013, 10:22



## Dětřichov, Vysoké Pole 34

adresa	Dětřichov, Vysoké Pole 34
okres	Svitavy
kraj	Pardubický
stát	Česká republika
PSC	568 02
umístění	chata
souřadnice	49°47'42.269"N, 16°33'17.875"E
orientace	8 km SV od Svitav
přístup	O
výška nad zemí	0,5 m
rozměr hodin	1 m
zhotovitel	
typ hodin	PP
azimut stěny	2°
typ ukazatele	P
typ číselníku	Z
rozsah	
vzhled	-
rok vzniku	
stav	D
ověření stavu	2/2014
evidenční číslo	SY 62
poznámky	



Foto: A. Vystavělová, 8. 2. 2014, 16:41



Foto: A. Vystavělová, 8. 2. 2014, 16:41



## Hartinkov 35

adresa	Hartinkov 35
okres	Svitavy
kraj	Pardubický
stát	Česká republika
PSC	569 43
umístění	chalupa
souřadnice	49°40'39.155"N, 16°48'43.564"E
orientace	13 km JV od Moravské Třebové
přístup	F
výška nad zemí	2 m
rozměr hodin	1,2 m
zhotovitel	Mirko Žabka
typ hodin	S
azimut stěny	6°
typ ukazatele	P
typ číselníku	CR4
rozsah	IX I V
vzhled	N
rok vzniku	1977
stav	D
ověření stavu	8/2013
evidenční číslo	SY 23
poznámky	nápis: A-M MCMLXXXVII



Foto: A. Vystavělová, 25. 8. 2013, 14:41



Foto: A. Vystavělová, 25. 8. 2013, 14:41



## Jaroměřice, Hora Kalvárie 269

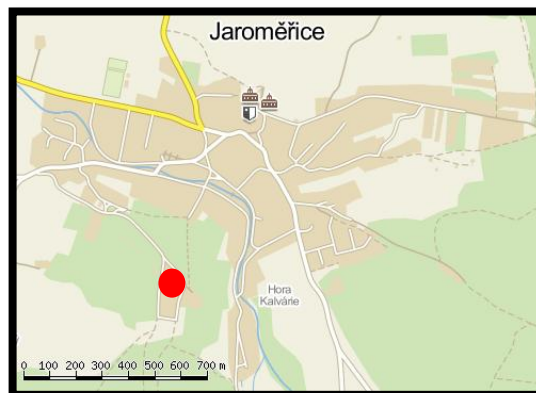
adresa	Jaroměřice, Hora Kalvárie 269
okres	Svitavy
kraj	Pardubický
stát	Česká republika
PSC	569 44
umístění	poutní místo, fara
souřadnice	49°37'17.188"N, 16°45'1.116"E
orientace	16 km JV od Moravské Třebové
přístup	O
výška nad zemí	8 m
rozměr hodin	0,5
zhotovitel	
typ hodin	S
azimut stěny	-8°
typ ukazatele	P
typ číselníku	
rozsah	
vzhled	-
rok vzniku	1730
stav	PZ
ověření stavu	8/2013
evidenční číslo	SY 7/2
poznámky	hodiny nefunkční, zbylý ukazatel velmi poškozen, spaden ke stěně



Foto: A. Vystavělová, 25.8. 2013, 16:08



Foto: A. Vystavělová, 25.8. 2013, 16:08





## Javorník 145

adresa	Javorník 145
okres	Svitavy
kraj	Pardubický
stát	Česká republika
PSC	568 02
umístění	děm
souřadnice	49°47'3.365"N, 16°25'32.179"E
orientace	5 km SZ od Svitav
přístup	F
výška nad zemí	2 m
rozměr hodin	1 m
zhotovitel	Petr Weiss
typ hodin	S
azimut stěny	0°
typ ukazatele	P
typ číselníku	CP
rozsah	VII XII VI
vzhled	-
rok vzniku	2007
stav	V
ověření stavu	9/2013
evidenční číslo	SY 52
poznámky	



Foto: A. Vystavělová, 10. 9. 2013, 18:04



Foto: A. Vystavělová, 10. 9. 2013, 18:04

## Jevíčko, U Cihelny 630

adresa	Jevíčko, U Cihelny 630
okres	Svitavy
kraj	Pardubický
stát	Česká republika
PSC	569 43
umístění	děm
souřadnice	49°38'13.586"N, 16°42'59.152"E
orientace	15 km JV od Moravské Třebové
přístup	D
výška nad zemí	5 m
rozměr hodin	1,2 m
zhotovitel	S. Dokoupil a akademický malíř Los
typ hodin	S
azimut stěny	2°
typ ukazatele	PN
typ číselníku	CP
rozsah	IX XII III
vzhled	-
rok vzniku	1976
stav	P
ověření stavu	8/2013
evidenční číslo	SY 8
poznámky	

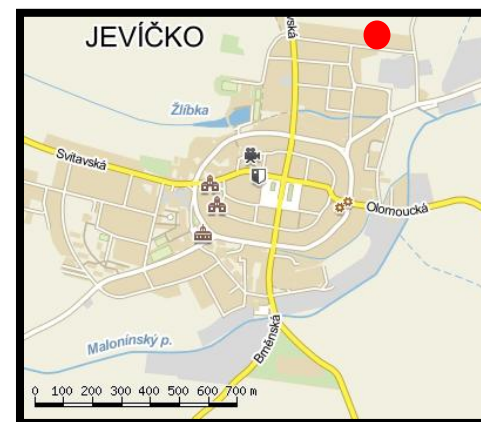


Foto: A. Vystavělová, 25. 8. 2013, 15:14



Foto: A. Vystavělová, 25. 8. 2013, 15:14

## Karle

adresa	Karle
okres	Svitavy
kraj	Pardubický
stát	Česká republika
PSC	568 02
umístění	kostel
souřadnice	49°46'1.995"N, 16°22'3.659"E
orientace	7 km Z od Svitav
přístup	D
výška nad zemí	5 m
rozměr hodin	2 m
zhotovitel	Jan Flidr
typ hodin	S
azimut stěny	-6°
typ ukazatele	P
typ číselníku	CRP
rozsah	8 12 4
vzhled	N
rok vzniku	1977
stav	D
ověření stavu	9/2013
evidenční číslo	SY 9
poznámky	nápis: jaký život – taková smrt – jaká smrt – taková věčnost




Foto: A. Vystavělová, 13. 9. 2013, 12:47



Foto: A. Vystavělová, 13. 9. 2013, 12:47



## Koclířov 18

adresa	Koclířov 18
okres	Svitavy
kraj	Pardubický
stát	Česká republika
PSČ	569 11
umístění	děm
souřadnice	49°45'32.626"N, 16°34'10.956"E
orientace	6 km V od Svitav
přístup	D
výška nad zemí	7 m
rozměr hodin	1 m
zhotovitel	Petr Weiss
typ hodin	S
azimut stěny	-11,5°
typ ukazatele	P
typ číselníku	CZP
rozsah	VI XII V
vzhled	-
rok vzniku	2005
stav	V
ověření stavu	8/2013
evidenční číslo	SY 45
poznámky	



Foto: A. Vystavělová, 22. 8. 2013, 14:57



Foto: A. Vystavělová, 22. 8. 2013, 14:57





## Koruna

adresa	Koruna
okres	Svitavy
kraj	Pardubický
stát	Česká republika
PSC	563 01
umístění	kaple
souřadnice	49°50'47.525"N, 16°43'5.912"E
orientace	10 km SV od Moravské Třebové
přístup	D
výška nad zemí	5 m
rozměr hodin	0,5 m
zhotovitel	
typ hodin	S
azimut stěny	13°
typ ukazatele	P
typ číselníku	
rozsah	
vzhled	-
rok vzniku	1797
stav	U
ověření stavu	10/2013
evidenční číslo	SY 10
poznámky	



Foto: A. Vystavělová, 6. 10. 2013, 14:26



Foto: A. Vystavělová, 6. 10. 2013, 14:26



## Kunčina 66

adresa	Kunčina 66
okres	Svitavy
kraj	Pardubický
stát	Česká republika
PSC	569 24
umístění	děm
souřadnice	49°47'44.344"N, 16°36'57.727"E
orientace	6 km ZS od Moravské Třebové
přístup	D
výška nad zemí	7 m
rozměr hodin	0,5 m
zhotovitel	
typ hodin	S
azimut stěny	-11°
typ ukazatele	P
typ číselníku	
rozsah	
vzhled	-
rok vzniku	
stav	U
ověření stavu	8/2013
evidenční číslo	SY 54
poznámky	



Foto: A. Vystavělová, 22. 8. 2013, 13:59



Foto: A. Vystavělová, 22. 8. 2013, 13:59



## Litomyšl

adresa	Litomyšl
okres	Svitavy
kraj	Pardubický
stát	Česká republika
PSČ	570 01
umístění	zámek
souřadnice	49°52'24.405"N, 16°18'46.511"E
orientace	11 km JZ od Moravské Třebové
přístup	D
výška nad zemí	8 m
rozměr hodin	5 m
zhotovitel	
typ hodin	S
azimut stěny	-30°
typ ukazatele	PN
typ číselníku	CZ2RD8
rozsah	VI XII III
vzhled	VN
rok vzniku	1737
stav	V
ověření stavu	8/2013
evidenční číslo	SY 11/2
poznámky	nápis: HOC VNO EXVRGIT VESTER DECOR OMNIS AB AXE



Foto: A. Vystavělová, 18. 8. 2013, 16:32



Foto: A. Vystavělová, 18. 8. 2013, 16:32





## Litomyšl

adresa	Litomyšl
okres	Svitavy
kraj	Pardubický
stát	Česká republika
PSC	570 01
umístění	zámek
souřadnice	49°52'24.405"N, 16°18'46.511"E
orientace	11 km JZ od Moravské Třebové
přístup	D
výška nad zemí	10 m
rozměr hodin	5 m
zhotovitel	
typ hodin	S
azimut stěny	-30°
typ ukazatele	PN
typ číselníku	CRDS
rozsah	VI XII III, 5 12 3
vzhled	V
rok vzniku	1729
stav	V
ověření stavu	8/2013
evidenční číslo	SY 11/1
poznámky	čísllice v horní stuze rovněž arabskými číslicemi a čas měřený do západu slunce



Foto: A. Vystavělová, 18. 8. 2013, 16:30



Foto: A. Vystavělová, 18. 8. 2013, 16:30





## Litomyšl, Benátská 295

adresa	Litomyšl, Benátská 295
okres	Svitavy
kraj	Pardubický
stát	Česká republika
PSČ	570 01
umístění	ďům
souřadnice	49°51'56.877"N, 16°18'54.662"E
orientace	11 k JZ od České Třebové
přístup	D
výška nad zemí	3,5 m
rozměr hodin	1,7 m
zhotovitel	návrh: J. Banzet a J.Goldmannová, realizace: P. Roleček
typ hodin	S
azimut stěny	60°
typ ukazatele	P
typ číselníku	CR2P
rozsah	XI XII IX
vzhled	N
rok vzniku	2009
stav	V
ověření stavu	8/2013
evidenční číslo	SY 53
poznámky	nápis: FONS TEMPORIS




Foto: A. Vystavělová, 18. 8. 2013, 16:01 Foto: A. Vystavělová, 18. 8. 2013, 16:01



## Litomyšl, Mařákova 563

adresa	Litomyšl, Mařákova 563
okres	Svitavy
kraj	Pardubický
stát	Česká republika
PSČ	570 01
umístění	ďům
souřadnice	49°51'59.638"N, 16°18'45.583"E
orientace	11 k JZ od České Třebové
přístup	O
výška nad zemí	6 m
rozměr hodin	1,5 m
zhotovitel	
typ hodin	S
azimut stěny	40°
typ ukazatele	P
typ číselníku	CRP
rozsah	X XII VII
vzhled	-
rok vzniku	1912
stav	D
ověření stavu	8/2013
evidenční číslo	SY 55
poznámky	



Foto: A. Vystavělová, 18. 8. 2013, 16:11



Foto: A. Vystavělová, 18. 8. 2013, 16:11



## Litomyšl, Smetanovo náměstí

adresa	Litomyšl, Smetanovo náměstí
okres	Svitavy
kraj	Pardubický
stát	Česká republika
PSČ	570 01
umístění	radniční věž
souřadnice	49°52'14.795"N, 16°18'37.997"E
orientace	11 km JZ od České Třebové
přístup	D
výška nad zemí	5 m
rozměr hodin	1 m
zhotovitel	Karel Adamec
typ hodin	O
azimut stěny	-110°
typ ukazatele	
typ číselníku	
rozsah	
vzhled	-
rok vzniku	1907
stav	V
ověření stavu	8/2013
evidenční číslo	SY 32
poznámky	oprava 2001, p. Skála



Foto: A. Vystavělová, 18. 8. 2013, 16:16



Foto: A. Vystavělová, 18. 8. 2013, 16:16





## Litomyšl, T. G. Masaryka 506

adresa	Litomyšl, T. G. Masaryka 506
okres	Svitavy
kraj	Pardubický
stát	Česká republika
PSC	570 01
umístění	areál prodejny okrasné a ovocné školky
souřadnice	49°52'11.398"N, 16°18'5.979"E
orientace	11 km JZ od České Třebové
přístup	O
výška nad zemí	0,5 m
rozměr hodin	0,7 m
zhotovitel	Jindřich Pevný
typ hodin	V
azimut stěny	
typ ukazatele	P
typ číselníku	CZ
rozsah	VIII XII IV
vzhled	-
rok vzniku	
stav	V
ověření stavu	8/2013
evidenční číslo	SY 26
poznámky	hodiny jsou na tomto stanovišti dočasně a jsou určeny k prodeji



Foto: M. Nosek, 17. 8. 2011, Katalog slunečních hodin



## Moravská Třebová 1

adresa	Moravská Třebová
okres	Svitavy
kraj	Pardubický
stát	Česká republika
PSČ	571 01
umístění	nádvoří zámku
souřadnice	49°45'25.546"N, 16°39'57.797"E
orientace	13 km V od Svitav
přístup	D
výška nad zemí	1,5 m
rozměr hodin	0,6 m
zhotovitel	
typ hodin	S
azimut stěny	0°
typ ukazatele	K
typ číselníku	CRD7S
rozsah	
vzhled	-
rok vzniku	1558
stav	V
ověření stavu	8/2013
evidenční číslo	SY 21/2
poznámky	dříve v parku před muzeem, v r. 2004 restaurovány a přemístěny na zámek, nyní pravé hodiny uschovány a vystavena věrohodná replika vyrobena Petrem Weissem



Foto: A. Vystavělová, 17. 8. 2013, 11:25



Foto: A. Vystavělová, 17. 8. 2013, 11:25



## Moravská Třebová 2

adresa	Moravská Třebová
okres	Svitavy
kraj	Pardubický
stát	Česká republika
PSČ	571 01
umístění	nádvoří zámku
souřadnice	49°45'25.546"N, 16°39'57.797"E
orientace	13 km V od Svitav
přístup	D
výška nad zemí	1,5 m
rozměr hodin	0,6 m
zhotovitel	
typ hodin	R
azimut stěny	180°
typ ukazatele	K
typ číselníku	CZ2RP
rozsah	4 12 8
vzhled	-
rok vzniku	1558
stav	V
ověření stavu	8/2013
evidenční číslo	SY 21/6
poznámky	dříve v parku před muzeem, v r. 2004 restaurovány a přemístěny na zámek, nyní pravé hodiny uschovány a vystavena věrohodná replika vyrobená Petrem Weissem



Foto: A. Vystavělová, 17. 8. 2013, 11:21



Foto: A. Vystavělová, 17. 8. 2013, 11:21





## Moravská Třebová 3

adresa	Moravská Třebová
okres	Svitavy
kraj	Pardubický
stát	Česká republika
PSČ	571 01
umístění	nádvoří zámku
souřadnice	49°45'25.546"N, 16°39'57.797"E
orientace	13 km V od Svitav
přístup	D
výška nad zemí	1,5 m
rozměr hodin	0,6 m
zhotovitel	
typ hodin	S
azimut stěny	180°
typ ukazatele	P
typ číselníku	CRP
rozsah	4 6, 6 8
vzhled	N (RENO 1703 VATUM)
rok vzniku	1558
stav	V
ověření stavu	8/2013
evidenční číslo	SY 21/5
poznámky	dříve v parku před muzeem, v r. 2004 restaurovány a přemístěny na zámek, nyní pravé hodiny uschovány a vystavena věrohodná replika vyrobená Petrem Weissem



Foto: A. Vystavělová, 17. 8. 2013, 11:17



Foto: A. Vystavělová, 17. 8. 2013, 11:17



## Moravská Třebová 4

adresa	Moravská Třebová
okres	Svitavy
kraj	Pardubický
stát	Česká republika
PSČ	571 01
umístění	nádvoří zámku
souřadnice	49°45'25.546"N, 16°39'57.797"E
orientace	13 km V od Svitav
přístup	D
výška nad zemí	0,7 m
rozměr hodin	0,6 m
zhotovitel	
typ hodin	S
azimut stěny	-90°
typ ukazatele	K
typ číselníku	CRD7S
rozsah	4 11
vzhled	-
rok vzniku	1558
stav	V
ověření stavu	8/2013
evidenční číslo	SY 21/3
poznámky	dříve v parku před muzeem, v r. 2004 restaurovány a přemístěny na zámek, nyní pravé hodiny uschovány a vystavena věrohodná replika vyrobena Petrem Weissem



Foto: A. Vystavělová, 17. 8. 2013, 11:22



Foto: A. Vystavělová, 17. 8. 2013, 11:22





## Moravská Třebová 5

adresa	Moravská Třebová
okres	Svitavy
kraj	Pardubický
stát	Česká republika
PSČ	571 01
umístění	nádvoří zámku
souřadnice	49°45'25.546"N, 16°39'57.797"E
orientace	13 km V od Svitav
přístup	D
výška nad zemí	0,7 m
rozměr hodin	0,6 m
zhotovitel	
typ hodin	S
azimut stěny	90°
typ ukazatele	K
typ číselníku	CRPD7S
rozsah	1 8
vzhled	-
rok vzniku	1558
stav	V
ověření stavu	8/2013
evidenční číslo	SY 21/4
poznámky	dříve v parku před muzeem, v r. 2004 restaurovány a přemístěny na zámek, nyní pravé hodiny uschovány a vystavena věrohodná replika vyrobená Petrem Weissem



Foto: A. Vystavělová, 17. 8. 2013, 11:27



Foto: A. Vystavělová, 17. 8. 2013, 11:27



## Moravská Třebová 6

adresa	Moravská Třebová
okres	Svitavy
kraj	Pardubický
stát	Česká republika
PSČ	571 01
umístění	nádvoří zámku
souřadnice	49°45'25.546"N, 16°39'57.797"E
orientace	13 km V od Svitav
přístup	D
výška nad zemí	0,7 m
rozměr hodin	0,6 m
zhotovitel	
typ hodin	S
azimut stěny	0°
typ ukazatele	P
typ číselníku	CR2PS
rozsah	6 12 6
vzhled	N (1558)
rok vzniku	1558
stav	V
ověření stavu	8/2013
evidenční číslo	SY 21/1
poznámky	dříve v parku před muzeem, v r. 2004 restaurovány a přemístěny na zámek, nyní pravé hodiny uschovány a vystavena věrohodná replika vyrobena Petrem Weissem



Foto: A. Vystavělová, 17. 8. 2013, 11:25



Foto: A. Vystavělová, 17. 8. 2013, 11:25



## Pohledy

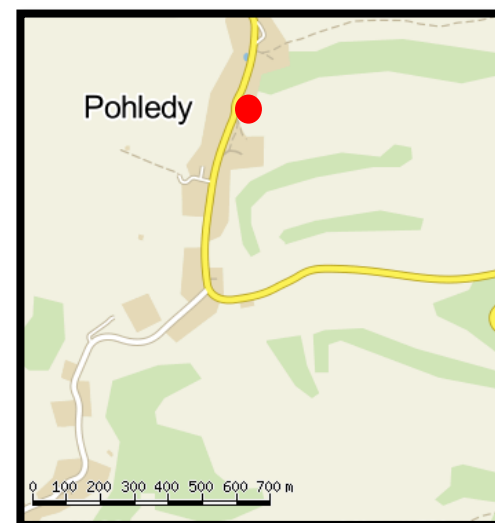
adresa	Pohledy
okres	Svitavy
kraj	Pardubický
stát	Česká republika
PSČ	568 02
umístění	kaple sv. Víta, štít
souřadnice	49°41'38.725"N, 16°33'36.135"E
orientace	10 km JV od Svitav
přístup	D
výška nad zemí	5 m
rozměr hodin	1 m
zhotovitel	Petr Weiss
typ hodin	S
azimut stěny	15°
typ ukazatele	P
typ číselníku	CP
rozsah	IX XII IV
vzhled	N
rok vzniku	1850
stav	V
ověření stavu	8/2013
evidenční číslo	SY 36
poznámky	Nápis: U. D. 2009, A a P Weiss, Nütze Die Zeit



Foto: A. Vystavělová, 23. 8. 2013, 15:45



Foto: A. Vystavělová, 23. 8. 2013, 15:45



## Pohledy, Horní Hynčina 83

adresa	Pohledy, Horní Hynčina 83
okres	Svitavy
kraj	Pardubický
stát	Česká republika
PSC	568 02
umístění	chalupa
souřadnice	49°40'30.637"N, 16°32'57.184"E
orientace	10 km JV od Svitav
přístup	O
výška nad zemí	5 m
rozměr hodin	2 m
zhotovitel	Petr Weiss
typ hodin	S
azimut stěny	36°
typ ukazatele	PN
typ číselníku	CR (8)
rozsah	IX I V
vzhled	VN
rok vzniku	2003
stav	V
ověření stavu	2/2014
evidenční číslo	
poznámky	nápis: A. Gamerith



Foto: Petr Weiss, 2003



Foto: Petr Weiss, 2003





## Polička, Hegerova 168

adresa	<i>Polička, Hegerova 168</i>
okres	<i>Svitavy</i>
kraj	<i>Pardubický</i>
stát	<i>Česká republika</i>
PSC	<i>572 01</i>
umístění	ďům
souřadnice	49°42'59.192"N, 16°16'16.291"E
orientace	15 km JZ od Svitav
přístup	O
výška nad zemí	1,6 m
rozměr hodin	1,2 m
zhotovitel	Zdeněk Trnka
typ hodin	S
azimut stěny	20°
typ ukazatele	P
typ číselníku	CR2P
rozsah	1 6
vzhled	-
rok vzniku	1995
stav	D
ověření stavu	10/2013
evidenční číslo	SY 46
poznámky	



Foto: A. Vystavělová, 25. 10. 2013, 15:51



Foto: A. Vystavělová, 25. 10. 2013, 15:51





## Polička, Na Bídě 27

adresa	Polička, Na Bídě 27
okres	Svitavy
kraj	Pardubický
stát	Česká republika
PSC	572 01
umístění	dům – síň řemesel art
souřadnice	49°42'58.510"N, 16°16'1.698"E
orientace	15 km JZ od Svitav
přístup	D
výška nad zemí	3 m
rozměr hodin	2,8 m
zhotovitel	Jana Jonáková, Zdeněk trnka
typ hodin	S
azimut stěny	40°
typ ukazatele	P
typ číselníku	CR20
rozsah	11 12 19
vzhled	-
rok vzniku	2005
stav	V
ověření stavu	9/2013
evidenční číslo	SY 37
poznámky	




Foto: A. Vystavělová, 14. 9. 2013, 14:36

Foto: A. Vystavělová, 14. 9. 2013, 14:36



## Polička, Palackého náměstí 157

adresa	Polička, Palackého náměstí 157
okres	Svitavy
kraj	Pardubický
stát	Česká republika
PSČ	572 01
umístění	děm
souřadnice	49°42'54.180"N, 16°15'55.080"E
orientace	15 km JZ od Svitav
přístup	D
výška nad zemí	9 m
rozměr hodin	1 m
zhotovitel	Jindřich Pevný
typ hodin	S
azimut stěny	-10°
typ ukazatele	P
typ číselníku	CRP
rozsah	VI XII IV
vzhled	N
rok vzniku	1999
stav	V
ověření stavu	9/2013
evidenční číslo	SY 29
poznámky	nápis: P, L + 1



Foto: A. Vystavělová, 14. 9. 2013, 14:34



Foto: A. Vystavělová, 14. 9. 2013, 14:34



## Polička, sídliště Hegerova

adresa	Polička, sídliště Hegerova
okres	Svitavy
kraj	Pardubický
stát	Česká republika
PSČ	572 01
umístění	park Jezerní říše
souřadnice	49°43'10.855"N, 16°16'26.026"E
orientace	15 km JZ od Svitav
přístup	D
výška nad zemí	1 m
rozměr hodin	1,4 m
zhotovitel	Jindřich Pevný
typ hodin	V
azimut stěny	-45°
typ ukazatele	P
typ číselníku	CZO
rozsah	6 12 18
vzhled	V
rok vzniku	2002
stav	V
ověření stavu	9/2013
evidenční číslo	SY 30
poznámky	plastika ze zeleného pískovce, světlo proniká štěrbinou na vyznačené body



Foto: A. Vystavělová, 14. 9. 2013, 14:05



Foto: A. Vystavělová, 14. 9. 2013, 14:05





## Příluka 46

adresa	Příluka 46
okres	Svitavy
kraj	Pardubický
stát	Česká republika
PSC	539 44
umístění	chalupa
souřadnice	49°51'53.744"N, 16°9'19.447"E
orientace	3 km S od Nových Hradů
přístup	D
výška nad zemí	3 m
rozměr hodin	2 m
zhotovitel	pan Kalčíc
typ hodin	S
azimut stěny	10°
typ ukazatele	P
typ číselníku	CZPD2
rozsah	VIII XII IV
vzhled	-
rok vzniku	1996
stav	V
ověření stavu	9/2013
evidenční číslo	SY/33
poznámky	

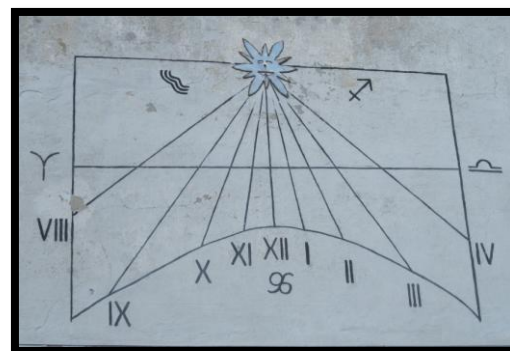
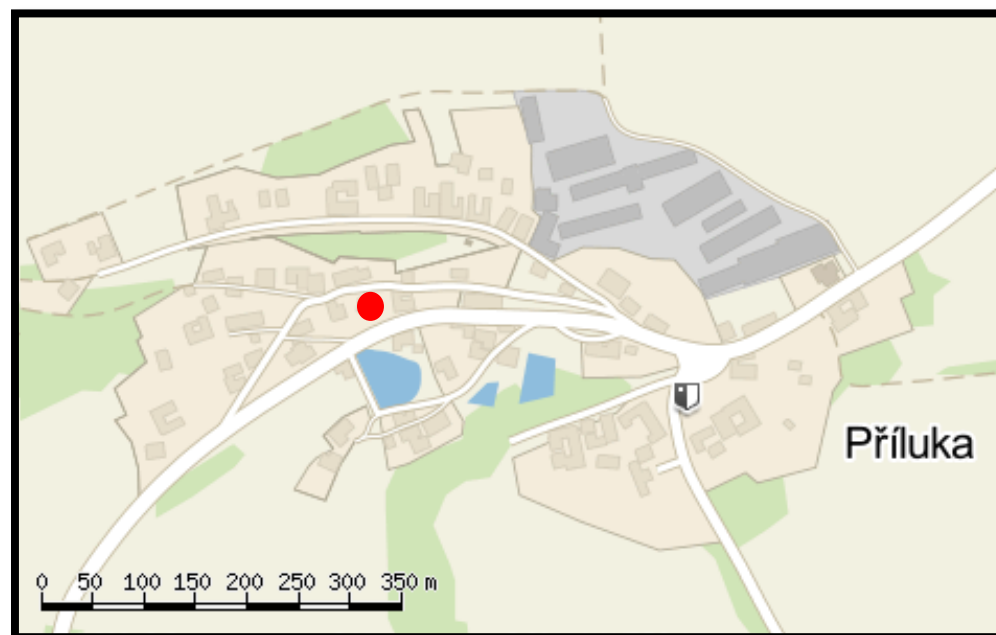


Foto: A. Vystavělová, 28. 9. 2013, 14:59



Foto: A. Vystavělová, 28. 9. 2013, 14:59



## Radiměř 198

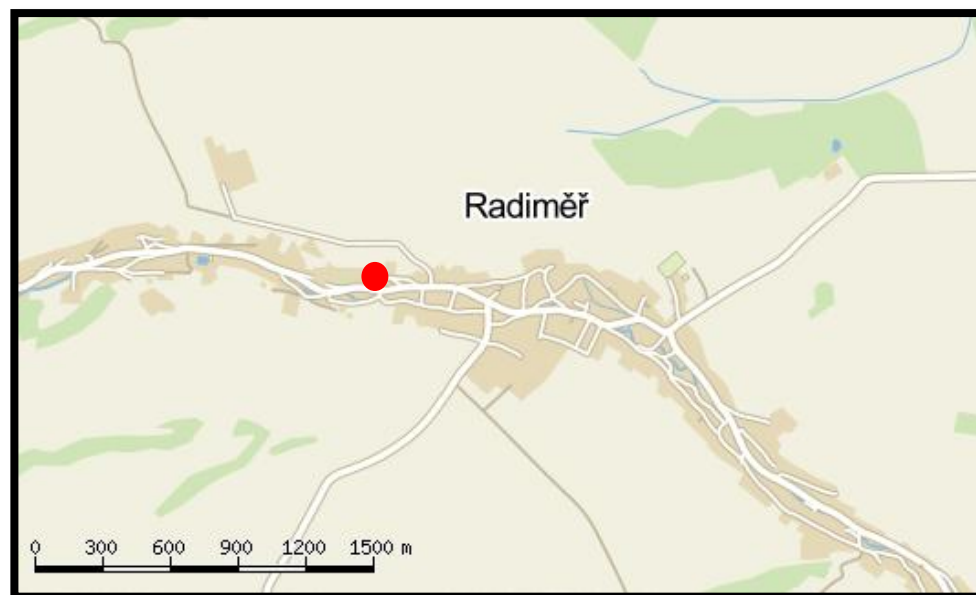
adresa	Radiměř198
okres	Svitavy
kraj	Pardubický
stát	Česká republika
PSC	569 07
umístění	fara
souřadnice	49°41'59.320"N, 16°25'57.198"E
orientace	7 km JZ od Svitav
přístup	D
výška nad zemí	6 m
rozměr hodin	1 m
zhotovitel	Petr Weiss
typ hodin	S
azimut stěny	-25°
typ ukazatele	P
typ číselníku	CRP
rozsah	V XII V
vzhled	N
rok vzniku	2011
stav	V
ověření stavu	8/2013
evidenční číslo	SY 61
poznámky	Nápis: 1612



Foto: A. Vystavělová, 23. 8. 2013, 18:32



Foto: A. Vystavělová, 23. 8. 2013, 18:32





## Sklené 81

adresa	Sklené 81
okres	Svitavy
kraj	Pardubický
stát	Česká republika
PSC	568 02
umístění	zahrada
souřadnice	49°42'22.338"N, 16°32'12.911"E
orientace	8 km JV od Svitav
přístup	D
výška nad zemí	1 m
rozměr hodin	0,7 m
zhotovitel	Petr Weiss
typ hodin	PP
azimut stěny	-8°
typ ukazatele	P
typ číselníku	C
rozsah	VI XII VI
vzhled	-
rok vzniku	2008
stav	V
ověření stavu	8/2013
evidenční číslo	SY 42
poznámky	



Foto: A. Vystavělová, 23. 8. 2013, 15:24      Foto: A. Vystavělová, 23. 8. 2013, 15:24



## Svitavy, Gruzínská 12

adresa	Svitavy, Gruzínská 12
okres	Svitavy
kraj	Pardubický
stát	Česká republika
PSC	568 02
umístění	děm
souřadnice	49°45'25.851"N, 16°27'3.099"E
orientace	14 km Z od Moravské Třebové
přístup	F
výška nad zemí	6 m
rozměr hodin	1,5 m
zhotovitel	
typ hodin	S
azimut stěny	-2°
typ ukazatele	P
typ číselníku	C
rozsah	VII VI
vzhled	VN
rok vzniku	
stav	V
ověření stavu	11/2013
evidenční číslo	SY 58
poznámky	nápis: SINE SOLE SILED



Foto: A. Vystavělová, 30. 11. 2013, 15:24



Foto: A. Vystavělová, 30. 11. 2013, 15:24



## Svitavy, Chelčického 1

adresa	Svitavy, Chelčického 1
okres	Svitavy
kraj	Pardubický
stát	Česká republika
PSC	568 02
umístění	ďům
souřadnice	49°45'38.787"N, 16°27'40.860"E
orientace	14 km Z od Moravské Třebové
přístup	D
výška nad zemí	5 m
rozměr hodin	3 m
zhotovitel	Petr Weiss
typ hodin	S
azimut stěny	-2°
typ ukazatele	P
typ číselníku	CRP
rozsah	VII XII VI
vzhled	-
rok vzniku	2007
stav	V
ověření stavu	8/2013
evidenční číslo	SY 47
poznámky	na hodinách stín od elektrického vedení




Foto: A. Vystavělová, 16. 8. 2013, 15:15



Foto: A. Vystavělová, 16. 8. 2013, 15:15





## Svitavy, kpt. Nálepky 14

adresa	Svitavy, kpt. Nálepky 14
okres	Svitavy
kraj	Pardubický
stát	Česká republika
PSČ	568 02
umístění	děm
souřadnice	49°45'9.259"N, 16°27'52.851"E
orientace	14 km Z od Moravské Třebové
přístup	F
výška nad zemí	7 m
rozměr hodin	0,5 m
zhotovitel	
typ hodin	S
azimut stěny	-10°
typ ukazatele	P
typ číselníku	CR
rozsah	VI XII VI
vzhled	-
rok vzniku	
stav	V
ověření stavu	8/2013
evidenční číslo	SY 59
poznámky	



Foto: A. Vystavělová, 16. 8. 2013, 15:48



Foto: A. Vystavělová, 16. 8. 2013, 15:48



## Svitavy, Nádražní 8a

adresa	Svitavy, Nádražní 8a
okres	Svitavy
kraj	Pardubický
stát	Česká republika
PSC	568 02
umístění	smuteční obřadní síň
souřadnice	49°45'28.448"N, 16°28'37.430"E
orientace	14 km Z od Moravské Třebové
přístup	D
výška nad zemí	1,2 m
rozměr hodin	2 m
zhotovitel	
typ hodin	S
azimut stěny	-4°
typ ukazatele	PN
typ číselníku	CROD7
rozsah	IX XI XIII
vzhled	V
rok vzniku	1973
stav	D
ověření stavu	8/2013
evidenční číslo	SY 13/2
poznámky	hodiny jsou vyryty do mramorové desky




Foto: A. Vystavělová, 16. 8. 2013, 16:18



Foto: A. Vystavělová, 16. 8. 2013, 16:18





## Svitavy, Náměstí Míru 94 1

adresa	Svitavy, Náměstí Míru 94
okres	Svitavy
kraj	Pardubický
stát	Česká republika
PSC	568 02
umístění	kostel Navštívení Panny Marie
souřadnice	49°45'23.755"N, 16°28'1.373"E
orientace	14 km Z od Moravské Třebové
přístup	D
výška nad zemí	6 m
rozměr hodin	1 m
zhotovitel	
typ hodin	S
azimut stěny	-90°
typ ukazatele	P
typ číselníku	CR2
rozsah	6 11
vzhled	-
rok vzniku	1795
stav	V
ověření stavu	8/2013
evidenční číslo	SY 13/1
poznámky	renovovány 1979 a 1996

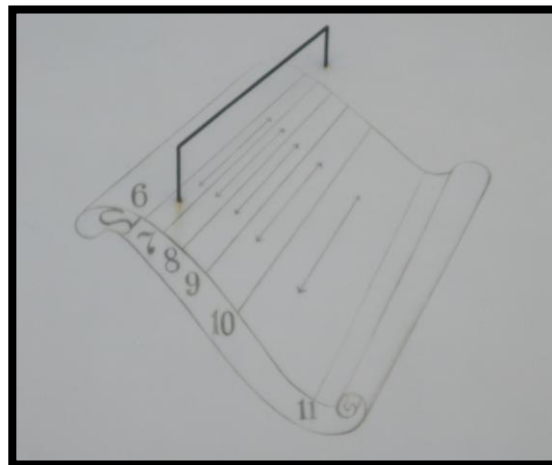


Foto: A. Vystavělová, 16. 8. 2013, 16:29



Foto: A. Vystavělová, 16. 8. 2013, 16:29



## Svitavy, Náměstí Míru 94 2

adresa	Svitavy, Náměstí Míru 94
okres	Svitavy
kraj	Pardubický
stát	Česká republika
PSC	568 02
umístění	kostel Navštívení Panny Marie
souřadnice	49°45'23.755"N, 16°28'1.373"E
orientace	14 km Z od Moravské Třebové
přístup	D
výška nad zemí	6 m
rozměr hodin	2 m
zhotovitel	
typ hodin	S
azimut stěny	0°
typ ukazatele	PN
typ číselníku	CR4PD7
rozsah	7 12 6
vzhled	N
rok vzniku	1795
stav	V
ověření stavu	8/2013
evidenční číslo	SY 13/1
poznámky	nápis: HORAS NON NUMERO NISI SERANAS

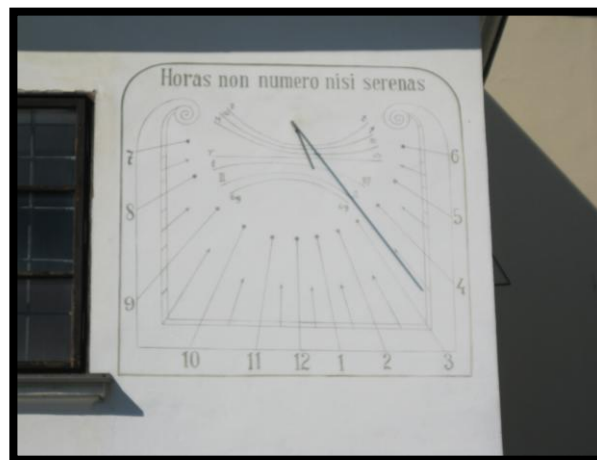


Foto: A. Vystavělová, 16. 8. 2013, 16:30



Foto: A. Vystavělová, 16. 8. 2013, 16:30



## Svitavy, T. G. Masaryka 26a

adresa	Svitavy, T. G. Masaryka 26a
okres	Svitavy
kraj	Pardubický
stát	Česká republika
PSC	568 02
umístění	děm, jednatelna VZP
souřadnice	49°45'28.120"N, 16°27'50.069"E
orientace	14 km Z od Moravské Třebové
přístup	D
výška nad zemí	8 m
rozměr hodin	3 m
zhotovitel	Petr Weiss
typ hodin	S
azimut stěny	14°
typ ukazatele	P
typ číselníku	CZ2RP
rozsah	VIII XII VII
vzhled	N
rok vzniku	2005
stav	V
ověření stavu	8/2013
evidenční číslo	SY 35
poznámky	nápis: CARPE DIEM, MMV




Foto: A. Vystavělová, 18. 8. 2013, 15:15



Foto: A. Vystavělová, 18. 8. 2013, 15:15



## Široký Důl

adresa	Široký Důl
okres	Svitavy
kraj	Pardubický
stát	Česká republika
PSC	572 01
umístění	kostel sv. Jana Křtitele
souřadnice	49°44'45.509"N, 16°13'10.997"E
orientace	16 km JZ od Litomyšle
přístup	D
výška nad zemí	5 m
rozměr hodin	1,5 m
zhotovitel	
typ hodin	S
azimut stěny	-16°
typ ukazatele	P
typ číselníku	CP
rozsah	VI XII IV
vzhled	-
rok vzniku	1823
stav	D
ověření stavu	9/2013
evidenční číslo	SY 17
poznámky	

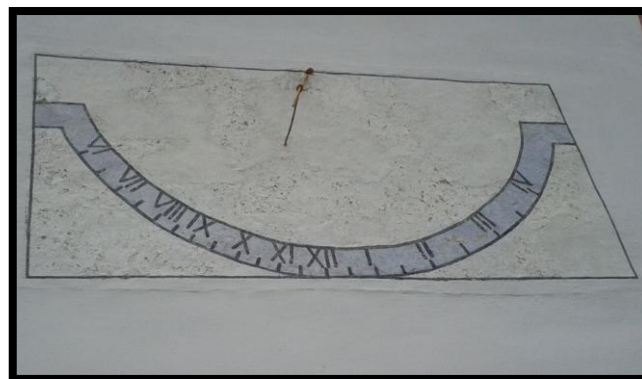


Foto: A. Vystavělová, 14. 9. 2013, 15:02



Foto: A. Vystavělová, 14. 9. 2013, 15:02





## Študlov 62

adresa	Študlov 62
okres	Svitavy
kraj	Pardubický
stát	Česká republika
PSC	569 04
umístění	ďům
souřadnice	49°36'15.822"N, 16°29'52.825"E
orientace	20 km J od Svitav
přístup	F
výška nad zemí	5 m
rozměr hodin	0,5 m
zhotovitel	
typ hodin	S
azimut stěny	-16°
typ ukazatele	P
typ číselníku	CZ2RPG
rozsah	VI XII VI
vzhled	-
rok vzniku	
stav	D
ověření stavu	8/2013
evidenční číslo	SY 41
poznámky	



Foto: A. Vystavělová, 23. 8. 2013, 17:48



Foto: A. Vystavělová, 23. 8. 2013, 17:48



## Svojanov

adresa	Svojanov
okres	Svitavy
kraj	Pardubický
stát	Česká republika
PSC	569 73
umístění	hrad, poplužní dvůr
souřadnice	49°37'36.641"N, 16°24'30.421"E
orientace	16 km JZ od Svitav
přístup	D
výška nad zemí	2 m
rozměr hodin	1,7 m
zhotovitel	Jiří Fomín, Dana Christianová, Ladislav Kryl
typ hodin	S
azimut stěny	-12°
typ ukazatele	P
typ číselníku	CR4P
rozsah	VII XII IV
vzhled	-
rok vzniku	2011
stav	V
ověření stavu	10/2013
evidenční číslo	SY 60
poznámky	cca o půl metru níže než původní, které byly zastiňovány střechou




Foto: A. Vystavělová, 13. 10. 2013, 11:57



Foto: A. Vystavělová, 13. 10. 2013, 11:57



## Trpín 15

adresa	Trpín 15
okres	Svitavy
kraj	Pardubický
stát	Česká republika
PSC	569 74
umístění	děm
souřadnice	49°35'32.219"N, 16°24'10.907"E
orientace	17 km JZ od Svitav
přístup	D
výška nad zemí	6 m
rozměr hodin	1,3 m
zhotovitel	Z. Andrlík
typ hodin	S
azimut stěny	70°
typ ukazatele	P
typ číselníku	
rozsah	
vzhled	-
rok vzniku	
stav	D
ověření stavu	10/2013
evidenční číslo	SY 18/3
poznámky	nedokončené, číselník a dělení dosud chybí



Foto: A. Vystavělová, 13. 10. 2013, 11:30



Foto: A. Vystavělová, 13. 10. 2013, 11:30



## Trpín 77

adresa	Trpín 77
okres	Svitavy
kraj	Pardubický
stát	Česká republika
PSC	569 74
umístění	děm
souřadnice	49°35'34.310"N, 16°24'10.401"E
orientace	17 km JZ od Svitav
přístup	D
výška nad zemí	1,4 m
rozměr hodin	1,6 m
zhotovitel	
typ hodin	S
azimut stěny	-26°
typ ukazatele	P
typ číselníku	CRP
rozsah	V XII V
vzhled	-
rok vzniku	
stav	V
ověření stavu	10/2013
evidenční číslo	SY 18/1
poznámky	renovované




Foto: A. Vystavělová, 13. 10. 2013, 11:19



Foto: A. Vystavělová, 13. 10. 2013, 11:19





## Trstěnice 138

adresa	Trstěnice 138
okres	Svitavy
kraj	Pardubický
stát	Česká republika
PSC	569 57
umístění	stodola
souřadnice	49°48'19.146"N, 16°20'21.040"E
orientace	8 km JV od Litomyšle
přístup	O
výška nad zemí	6 m
rozměr hodin	0,5 m
zhotovitel	Jan Vavruška
typ hodin	S
azimut stěny	0°
typ ukazatele	P
typ číselníku	
rozsah	
vzhled	-
rok vzniku	1905
stav	U
ověření stavu	9/2013
evidenční číslo	SY 19/1
poznámky	stíněny, renovovány 1970 ?



Foto: A: Vystavělová, 13. 9. 2013, 13:17

Foto: A: Vystavělová, 13. 9. 2013, 13:17



## Trstěnice 138

adresa	Trstěnice 138
okres	Svitavy
kraj	Pardubický
stát	Česká republika
PSC	569 57
umístění	děm
souřadnice	49°48'18.767"N, 16°20'23.056"E
orientace	8 km JV od Litomyšle
přístup	O
výška nad zemí	5 m
rozměr hodin	0,5 m
zhotovitel	Jan Vavruška
typ hodin	S
azimut stěny	0°
typ ukazatele	P
typ číselníku	
rozsah	
vzhled	-
rok vzniku	1905
stav	U
ověření stavu	9/2013
evidenční číslo	SY 19/2
poznámky	



Foto: A. Vystavělová, 13. 9. 2013, 13:21



Foto: A. Vystavělová, 13. 9. 2013, 13:21



#### **4. Změny v databázi – zaniklé sluneční hodiny v okrese Svitavy**

## Banín

<i>adresa</i>	<i>Banín</i>
<i>okres</i>	<i>Svitavy</i>
<i>kraj</i>	<i>Pardubický</i>
<i>stát</i>	<i>Česká republika</i>
<i>PSC</i>	<i>568 02</i>
umístění	bývalý statek
souřadnice	49°39'58.089"N, 16°27'44.836"E
orientace	10 km J od Svitav
ověření stavu	8/2013
evidenční číslo	SY 38
důvod zániku	shoření objektu, na kterém se hodiny nacházely



Foto: J. Rychtr, 2006, Katalog slunečních hodin



## Březová nad Svitavou

<i>adresa</i>	<i>Březová nad Svitavou</i>
<i>okres</i>	<i>Svitavy</i>
<i>kraj</i>	<i>Pardubický</i>
<i>stát</i>	<i>Česká republika</i>
<i>PSC</i>	<i>569 02</i>
umístění	hřbitov, bývalá márnice
souřadnice	49°38'52.194"N, 16°31'7.659"E
orientace	15 km JV od Svitav
ověření stavu	8/2013
evidenční číslo	SY 39
důvod zániku	hodiny v podobě keramického sluníčka spadly na zem a rozbily se



Foto: J. Ríchtr, 23. 7. 2006, Katalog slunečních hodin

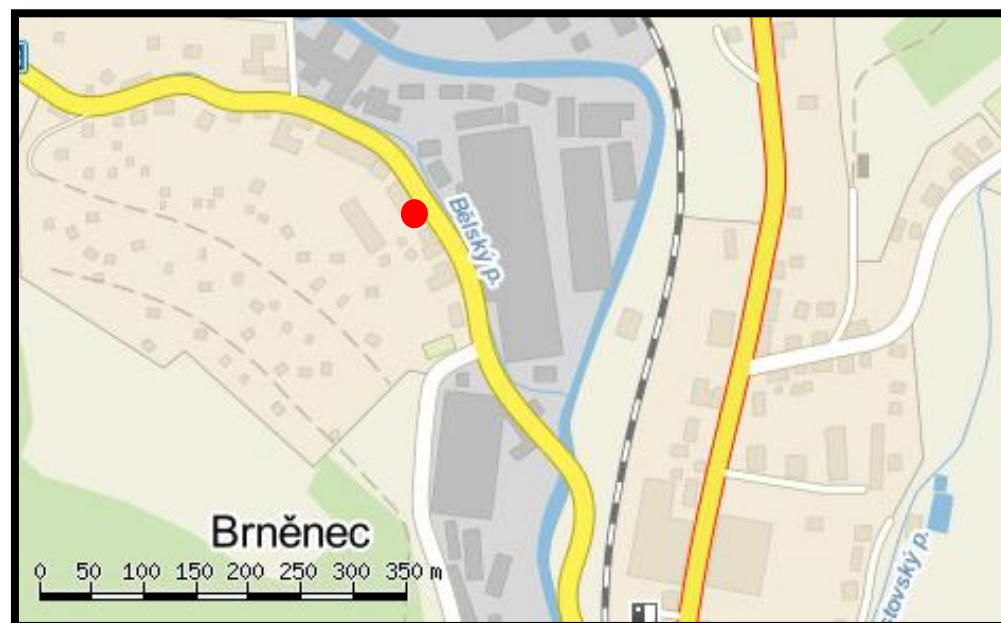


## Brněnec 33

adresa	Brněnec 33
okres	Svitavy
kraj	Pardubický
stát	Česká republika
PSC	569 04
umístění	balkon domu
souřadnice	49°37'37.197"N, 16°31'19.563"E
orientace	18 km J od Svitav
ověření stavu	8/2013
evidenční číslo	SY 48
důvod zániku	balkon předělán na zasklenou lodžii



Foto: M. Brož, 14. 9. 2007, Katalog slunečních hodin



## Hartmanice 8

<i>adresa</i>	<i>Hartmanice 8</i>
<i>okres</i>	<i>Svitavy</i>
<i>kraj</i>	<i>Pardubický</i>
<i>stát</i>	<i>Česká republika</i>
<i>PSC</i>	<i>569 92</i>
umístění	ďům, penzion Na Vysočině
souřadnice	49°37'26.443"N, 16°22'34.724"E
orientace	13 km JV od Poličky
evidenční číslo	SY 44
důvod zániku	nová omítka domu



Foto: J. Kusala, 2007, Katalog slunečních hodin



## Helvíkov

<i>adresa</i>	<i>Helvíkov</i>
<i>okres</i>	<i>Ústí nad Orlicí</i>
<i>kraj</i>	<i>Pardubický</i>
<i>stát</i>	<i>Česká republika</i>
<i>PSC</i>	<i>563 01</i>
umístění	statek
souřadnice	49°49'43.952"N, 16°32'57.823"E
orientace	13 km SZ od Moravské Třebové
ověření stavu	11/2013
evidenční číslo	SY 49
důvod zániku	obec Helvíkov se nenachází v zájmovém území okresu Svitavy, ale v okresu Ústí nad Orlicí



Foto: J. Richtř, 20. 7. 2006, Katalog slunečních hodin



## Jaroměřice 29 1

<i>adresa</i>	<i>Jaroměřice 29</i>
<i>okres</i>	<i>Svitavy</i>
<i>kraj</i>	<i>Pardubický</i>
<i>stát</i>	<i>Česká republika</i>
<i>PSC</i>	<i>569 44</i>
umístění	zahrada domu
souřadnice	49°37'35.231"N, 16°45'12.796"E
orientace	16 km JV od Moravské Třebové
ověření stavu	8/2013
evidenční číslo	SY 7/1
důvod zániku	kůlna, na které se hodiny nacházely, byla zbourána a hodiny se bohužel uložily neznámo kam




Foto: I. Martínková, 1986, Katalog slunečních hodin

## Jaroměřice 29 2

<i>adresa</i>	<i>Jaroměřice 29</i>
<i>okres</i>	<i>Svitavy</i>
<i>kraj</i>	<i>Pardubický</i>
<i>stát</i>	<i>Česká republika</i>
<i>PSC</i>	<i>569 44</i>
umístění	zahrada domu
souřadnice	49°37'35.231"N, 16°45'12.796"E
orientace	16 km JV od Moravské Třebové
ověření stavu	8/2013
evidenční číslo	SY 7/2
důvod zániku	kůlna, na které se hodiny nacházely, byla zbourána a hodiny se bohužel uložily neznámo kam




Foto: I. Martínková, 1986, Katalog slunečních hodin

## Jaroměřice 29 3

<i>adresa</i>	<i>Jaroměřice 29</i>
<i>okres</i>	<i>Svitavy</i>
<i>kraj</i>	<i>Pardubický</i>
<i>stát</i>	<i>Česká republika</i>
<i>PSC</i>	<i>569 44</i>
umístění	zahrada domu
souřadnice	49°37'35.231"N, 16°45'12.796"E
orientace	16 km JV od Moravské Třebové
ověření stavu	8/2013
evidenční číslo	SY 7/3
důvod zániku	kůlna, na které se hodiny nacházely, byla zbourána a hodiny se bohužel uložily neznámo kam



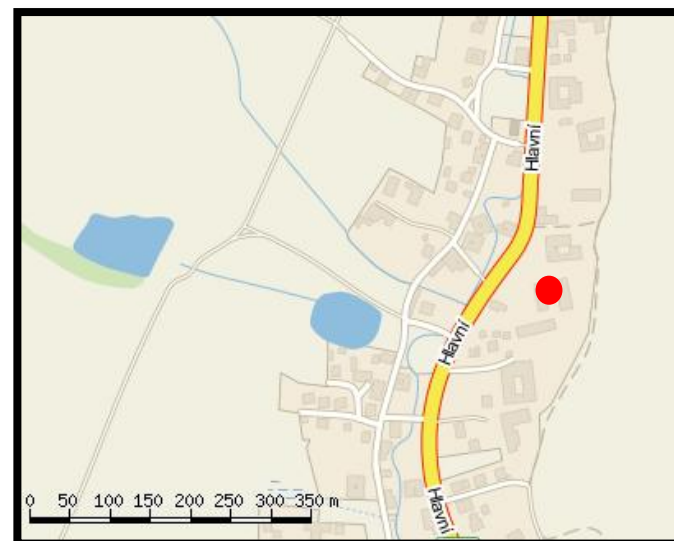
Foto: I. Martínková, 1986, Katalog slunečních hodin

## Lačnov 56

<i>adresa</i>	<i>Lačnov 56</i>
<i>okres</i>	<i>Svitavy</i>
<i>kraj</i>	<i>Pardubický</i>
<i>stát</i>	<i>Česká republika</i>
<i>PSC</i>	<i>568 02</i>
umístění	ve dvoře bývalého ZD
souřadnice	49°46'23.520"N, 16°28'33.187"E
orientace	14 km Z od Moravské Třebové
ověření stavu	9/2013
evidenční číslo	SY 14
důvod zániku	nová omítka domu



Foto: I. Martínková, 1986, Katalog slunečních hodin





## Lubná 76 1

<i>adresa</i>	<i>Lubná 76</i>
<i>okres</i>	<i>Svitavy</i>
<i>kraj</i>	<i>Pardubický</i>
<i>stát</i>	<i>Česká republika</i>
<i>PSC</i>	<i>569 63</i>
umístění	komín domu
souřadnice	49°46'0.559"N, 16°12'9.611"E
orientace	14 km JZ od Litomyšle
ověření stavu	9/2013
evidenční číslo	SY 12
důvod zániku	nová omítka komínu



Foto: J. Trebichavský, 2001

## Lubná 76 2

<i>adresa</i>	<i>Lubná 76</i>
<i>okres</i>	<i>Svitavy</i>
<i>kraj</i>	<i>Pardubický</i>
<i>stát</i>	<i>Česká republika</i>
<i>PSC</i>	<i>569 63</i>
umístění	komín domu
souřadnice	49°46'0.559"N, 16°12'9.611"E
orientace	14 km JZ od Litomyšle
ověření stavu	9/2013
evidenční číslo	SY 12
důvod zániku	nová omítka komínu



Foto: J. Trebichavský, 2001



## Moravská Třebová

<i>adresa</i>	<i>Moravská Třebová</i>
<i>okres</i>	<i>Svitavy</i>
<i>kraj</i>	<i>Pardubický</i>
<i>stát</i>	<i>Česká republika</i>
<i>PSC</i>	<i>571 01</i>
umístění	v atriu kláštera
souřadnice	49°45'26.931"N, 16°39'33.502"E
orientace	13 km V od Svitav
ověření stavu	9/2013
evidenční číslo	SY 51
důvod zániku	nejedná se o sluneční hodiny, ale o klasické mechanické ručičkové hodiny



Foto: A. Vystavělová, 10. 9. 2013



## Pomezí 396 1

<i>adresa</i>	<i>Pomezí 396</i>
<i>okres</i>	<i>Svitavy</i>
<i>kraj</i>	<i>Pardubický</i>
<i>stát</i>	<i>Česká republika</i>
<i>PSC</i>	<i>569 71</i>
umístění	zahrada domu
souřadnice	49°42'52.470"N, 16°17'57.477"E
orientace	11 km JZ od Svitav
ověření stavu	9/2013
evidenční číslo	SY 34/5
důvod zániku	zahradní přenosné hodiny, které byly prodány a na tomto stanovišti byly umístěné pouze dočasně




Foto: M. Brož, 2005, Katalog slunečních hodin





## Pomezí 396 2

adresa	Pomezí 396
okres	Svitavy
kraj	Pardubický
stát	Česká republika
PSC	569 71
umístění	zahrada domu
souřadnice	49°42'52.470"N, 16°17'57.477"E
orientace	11 km JZ od Svitav
ověření stavu	9/2013
evidenční číslo	SY 34/1
důvod zániku	zahradní přenosné hodiny, které se nyní nachází v Litomyšli na adrese T. G. Masaryka 506



Foto: M. Brož 2005, Katalog slunečních hodin



## Pomezí 396 3

<i>adresa</i>	<i>Pomezí 396</i>
<i>okres</i>	<i>Svitavy</i>
<i>kraj</i>	<i>Pardubický</i>
<i>stát</i>	<i>Česká republika</i>
<i>PSC</i>	<i>569 71</i>
umístění	zahrada domu
souřadnice	49°42'52.470"N, 16°17'57.477"E
orientace	11 km JZ od Svitav
ověření stavu	9/2013
evidenční číslo	SY 34/4
důvod zániku	zahradní přenosné hodiny, které byly prodány a na tomto stanovišti byly umístěné pouze dočasně



Foto: M. Brož 2005, Katalog slunečních hodin



## Pomezí 396 4

<i>adresa</i>	<i>Pomezí 396</i>
<i>okres</i>	<i>Svitavy</i>
<i>kraj</i>	<i>Pardubický</i>
<i>stát</i>	<i>Česká republika</i>
<i>PSC</i>	<i>569 71</i>
umístění	zahrada domu
souřadnice	49°42'52.470"N, 16°17'57.477"E
orientace	11 km JZ od Svitav
ověření stavu	9/2013
evidenční číslo	SY 34/3
důvod zániku	zahradní přenosné hodiny, které byly prodány a na tomto stanovišti byly umístěné pouze dočasně




Foto: M. Brož 2005, Katalog slunečních hodin





## Pomezí 396 5

adresa	Pomezí 396
okres	Svitavy
kraj	Pardubický
stát	Česká republika
PSC	569 71
umístění	zahrada domu
souřadnice	49°42'52.470"N, 16°17'57.477"E
orientace	11 km JZ od Svitav
ověření stavu	9/2013
evidenční číslo	SY 34/2
důvod zániku	zahradní přenosné hodiny, které byly prodány a na tomto stanovišti byly umístěné pouze dočasně



Foto: M. Brož 2005, Katalog slunečních hodin





## Pomezí 396 6

<i>adresa</i>	<i>Pomezí 396</i>
<i>okres</i>	<i>Svitavy</i>
<i>kraj</i>	<i>Pardubický</i>
<i>stát</i>	<i>Česká republika</i>
<i>PSC</i>	<i>569 71</i>
umístění	zahrada domu
souřadnice	49°42'52.470"N, 16°17'57.477"E
orientace	11 km JZ od Svitav
ověření stavu	9/2013
evidenční číslo	SY 28
důvod zániku	zahradní přenosné hodiny, které byly prodány a na tomto stanovišti byly umístěné pouze dočasně



Foto: M. Brož 2005, Katalog slunečních hodin



## Sklené 42

adresa	Sklené 42
okres	Svitavy
kraj	Pardubický
stát	Česká republika
PSC	568 02
umístění	děm
souřadnice	49°42'23.378"N, 16°31'41.415"E
orientace	8 km JV od Svitav
ověření stavu	8/2013
evidenční číslo	SY 43
důvod zániku	neznámý




Foto: J. Richtr, 2007, Katalog slunečních hodin



## Svitavy, Edvarda Beneše 13

<i>adresa</i>	<i>Svitavy, Edvarda Beneše 13</i>
<i>okres</i>	<i>Svitavy</i>
<i>kraj</i>	<i>Pardubický</i>
<i>stát</i>	<i>Česká republika</i>
<i>PSC</i>	<i>568 02</i>
umístění	okno domu
souřadnice	49°45'10.227"N, 16°27'57.258"E
orientace	14 km Z od Moravské Třebové
ověření stavu	8/2013
evidenční číslo	SY 56
důvod zániku	odstěhování původní majitelky bytu, poté hodiny odstraněny a uloženy neznámo kam



Foto: J. Richtr, 22. 10. 2009, Katalog slunečních hodin



## Svitavy, Slunečná 27

adresa	Svitavy, Slunečná 27
okres	Svitavy
kraj	Pardubický
stát	Česká republika
PSC	568 02
umístění	řád
souřadnice	49°45'55.851"N, 16°28'16.119"E
orientace	14 km Z od Moravské Třebové
ověření stavu	8/2013
evidenční číslo	SY 13/3
důvod zániku	hodiny již několik let zcela zarostlé břečťanem




Foto: I. Martínková, 1986, Katalog slunečních hodin





## Svitavy, U Rosničky 19

adresa	<i>Svitavy, U Rosničky 19</i>
okres	<i>Svitavy</i>
kraj	<i>Pardubický</i>
stát	<i>Česká republika</i>
PSC	<i>568 02</i>
umístění	chata
souřadnice	49°46'11.597"N, 16°26'51.433"E
orientace	14 km Z od Moravské Třebové
ověření stavu	8/2013
evidenční číslo	SY 57
důvod zániku	hodiny spadly a rozbily se



Foto: J. Richtř, 27. 2. 2010, Katalog slunečních hodin



## Svojanov

<i>adresa</i>	<i>Svojanov</i>
<i>okres</i>	<i>Svitavy</i>
<i>kraj</i>	<i>Pardubický</i>
<i>stát</i>	<i>Česká republika</i>
<i>PSC</i>	<i>569 73</i>
umístění	hrad poplužní dvůr
souřadnice	49°37'37.960"N, 16°24'29.849"E
orientace	16 km JZ od Svitav
ověření stavu	10/2013
evidenční číslo	SY 16/1
důvod zániku	nahrazeny hodinami novými, stejnými, avšak umístěnými o cca půl metru níže, aby nebyly stíněny střechou



Foto: M. Nosek, 2002, Katalog slunečních hodin



## Vrážné 13

<i>adresa</i>	<i>Vrážné 13</i>
<i>okres</i>	<i>Svitavy</i>
<i>kraj</i>	<i>Pardubický</i>
<i>stát</i>	<i>Česká republika</i>
<i>PSC</i>	<i>569 43</i>
umístění	děm
souřadnice	49°40'37.845"N, 16°46'43.093"E
orientace	10 km JV od Moravské Třebové
ověření stavu	8/2013
evidenční číslo	SY 27
důvod zániku	nová omítka, poté nahrazeny hodinami novými, avšak vzhledově odlišnými



Foto: M. Nosek, 2001, Katalog slunečních hodin



## **5. Změny v databázi – nové sluneční hodiny v okrese Svitavy**



## Budislav 64

adresa	Budislav 64
okres	Svitavy
kraj	Pardubický
stát	Česká republika
PSC	569 65
umístění	ďům
souřadnice	49°48'5.130"N, 16°9'21.437"E
orientace	13 km JZ od Litomyšle
přístup	D
výška nad zemí	4 m
rozměr hodin	1 m
zhotovitel	Ing. Ivan Šouta
typ hodin	S
azimut stěny	-46°
typ ukazatele	P
typ číselníku	CZ
rozsah	4 2
vzhled	N
rok vzniku	1989
stav	D
ověření stavu	9/2013
evidenční číslo	
poznámky	nápis: čas k dílu, čas na pivo




Foto: A. Vystavělová, 28. 9. 2013, 16:19



Foto: A. Vystavělová, 28. 9. 2013, 16:19



## Pohledy, Horní Hynčína 83

adresa	Pohledy, Horní Hynčína 83
okres	Svitavy
kraj	Pardubický
stát	Česká republika
PSC	568 02
umístění	chalupa
souřadnice	49°40'30.637"N, 16°32'57.184"E
orientace	10 km JV od Svitav
přístup	O
výška nad zemí	2,5 m
rozměr hodin	2 m
zhotovitel	Petr Weiss
typ hodin	S
azimut stěny	-51°
typ ukazatele	PN
typ číselníku	CR (10)
rozsah	IV I
vzhled	V
rok vzniku	2003
stav	V
ověření stavu	2/2014
evidenční číslo	
poznámky	



Foto: Petr Weiss, 2003



Foto: Petr Weiss, 2003



## Pomezí 396 1

adresa	Pomezí 396
okres	Svitavy
kraj	Pardubický
stát	Česká republika
PSC	569 71
umístění	zahrada domu
souřadnice	49°42'52.470"N, 16°17'57.477"E
orientace	11 km JZ od Svitav
přístup	F
výška nad zemí	0,3 m
rozměr hodin	0,7 m
zhotovitel	Jindřich Pevný
typ hodin	S
azimut stěny	0°
typ ukazatele	P
typ číselníku	CR[9]
rozsah	8 12 4
vzhled	-
rok vzniku	2012
stav	V
ověření stavu	9/2013
evidenční číslo	
poznámky	zahradní přenosné hodiny, které jsou určeny k prodeji a na tomto stanovišti jsou umístěny pouze dočasně



Foto: A. Vystavělová, 14. 9. 2013, 13:49



## Pomezí 396 2

adresa	Pomezí 396
okres	Svitavy
kraj	Pardubický
stát	Česká republika
PSC	569 71
umístění	zahrada domu
souřadnice	49°42'52.470"N, 16°17'57.477"E
orientace	11 km JZ od Svitav
přístup	F
výška nad zemí	0,5 m
rozměr hodin	1 m
zhotovitel	Jindřich Pevný
typ hodin	S
azimut stěny	0°
typ ukazatele	P
typ číselníku	CZ
rozsah	6 12 5
vzhled	V
rok vzniku	2012
stav	V
ověření stavu	9/2013
evidenční číslo	
poznámky	zahradní přenosné hodiny, které jsou určeny k prodeji a na tomto stanovišti jsou umístěny pouze dočasně



Foto: A. Vystavělová, 14. 9. 2013, 13:50





## Pomezí 396 3

adresa	Pomezí 396
okres	Svitavy
kraj	Pardubický
stát	Česká republika
PSC	569 71
umístění	zahrada domu
souřadnice	49°42'52.470"N, 16°17'57.477"E
orientace	11 km JZ od Svitav
přístup	F
výška nad zemí	0,3 m
rozměr hodin	0,7 m
zhotovitel	Jindřich Pevný
typ hodin	S
azimut stěny	0°
typ ukazatele	P
typ číselníku	CZ
rozsah	7 12 5
vzhled	-
rok vzniku	2012
stav	V
ověření stavu	9/2013
evidenční číslo	
poznámky	zahradní přenosné hodiny, které jsou určeny k prodeji a na tomto stanovišti jsou umístěny pouze dočasně



Foto: A. Vystavělová, 14. 9. 2013, 13:51



## Pomezí 396 4

adresa	Pomezí 396
okres	Svitavy
kraj	Pardubický
stát	Česká republika
PSC	569 71
umístění	zahrada domu
souřadnice	49°42'52.470"N, 16°17'57.477"E
orientace	11 km JZ od Svitav
přístup	F
výška nad zemí	0,5 m
rozměr hodin	0,5 m
zhotovitel	Jindřich Pevný
typ hodin	R
azimut stěny	
typ ukazatele	
typ číselníku	C
rozsah	IV XII IIX
vzhled	-
rok vzniku	2012
stav	V
ověření stavu	9/2013
evidenční číslo	
poznámky	zahradní přenosné hodiny, které jsou určeny k prodeji a na tomto stanovišti jsou umístěny pouze dočasně



Foto: A. Vystavělová, 14. 9. 2013, 13:52



Foto: A. Vystavělová, 14. 9. 2013, 13:52



## Pomezí 396 5

adresa	Pomezí 396
okres	Svitavy
kraj	Pardubický
stát	Česká republika
PSC	569 71
umístění	zahrada domu
souřadnice	49°42'52.470"N, 16°17'57.477"E
orientace	11 km JZ od Svitav
přístup	F
výška nad zemí	0,2 m
rozměr hodin	0,5 m
zhotovitel	Jindřich Pevný
typ hodin	R
azimut stěny	
typ ukazatele	K
typ číselníku	CZ
rozsah	8 6
vzhled	N (JP)
rok vzniku	2012
stav	V
ověření stavu	9/2013
evidenční číslo	
poznámky	zahradní přenosné hodiny, které jsou určeny k prodeji a na tomto stanovišti jsou umístěny pouze dočasně



Foto: A. Vystavělová, 14. 9. 2013, 13:53





## Pomezí 396 6

adresa	Pomezí 396
okres	Svitavy
kraj	Pardubický
stát	Česká republika
PSČ	569 71
umístění	zahrada domu
souřadnice	49°42'52.470"N, 16°17'57.477"E
orientace	11 km JZ od Svitav
přístup	F
výška nad zemí	0,2 m
rozměr hodin	0,5 m
zhotovitel	Jindřich Pevný
typ hodin	V
azimut stěny	
typ ukazatele	K
typ číselníku	Z
rozsah	
vzhled	V
rok vzniku	2012
stav	V
ověření stavu	9/2013
evidenční číslo	
poznámky	zahradní přenosné hodiny, které jsou určeny k prodeji a na tomto stanovišti jsou umístěny pouze dočasně



Foto: A. Vystavělová, 14. 9. 2013, 13:54





## Pomezí 396 7

adresa	Pomezí 396
okres	Svitavy
kraj	Pardubický
stát	Česká republika
PSC	569 71
umístění	zahrada domu
souřadnice	49°42'52.470"N, 16°17'57.477"E
orientace	11 km JZ od Svitav
přístup	F
výška nad zemí	0,2 m
rozměr hodin	0,5 m
zhotovitel	Jindřich Pevný
typ hodin	R
azimut stěny	
typ ukazatele	K
typ číselníku	CZ
rozsah	6 12 6
vzhled	-
rok vzniku	2012
stav	V
ověření stavu	9/2013
evidenční číslo	
poznámky	zahradní přenosné hodiny, které jsou určeny k prodeji a na tomto stanovišti jsou umístěny pouze dočasně



Foto: A. Vystavělová, 14. 9. 2013, 13:55



## Pomezí 396 8

adresa	Pomezí 396
okres	Svitavy
kraj	Pardubický
stát	Česká republika
PSC	569 71
umístění	zahrada domu
souřadnice	49°42'52.470"N, 16°17'57.477"E
orientace	11 km JZ od Svitav
přístup	F
výška nad zemí	0,2 m
rozměr hodin	0,5 m
zhotovitel	Jindřich Pevný
typ hodin	R
azimut stěny	
typ ukazatele	K
typ číselníku	CZR[16]
rozsah	6 12 6
vzhled	-
rok vzniku	2012
stav	V
ověření stavu	9/2013
evidenční číslo	
poznámky	zahradní přenosné hodiny, které jsou určeny k prodeji a na tomto stanovišti jsou umístěny pouze dočasně



Foto: A. Vystavělová, 14. 9. 2013, 13:55



## Pomezí 396 9

adresa	Pomezí 396
okres	Svitavy
kraj	Pardubický
stát	Česká republika
PSC	569 71
umístění	zahrada domu
souřadnice	49°42'52.470"N, 16°17'57.477"E
orientace	11 km JZ od Svitav
přístup	F
výška nad zemí	0,2 m
rozměr hodin	0,5 m
zhotovitel	Jindřich Pevný
typ hodin	R
azimut stěny	
typ ukazatele	K
typ číselníku	CZ
rozsah	6 12 6
vzhled	-
rok vzniku	2012
stav	V
ověření stavu	9/2013
evidenční číslo	
poznámky	zahradní přenosné hodiny, které jsou určeny k prodeji a na tomto stanovišti jsou umístěny pouze dočasně



Foto: A. Vystavělová, 14. 9. 2013, 13:55



## Pomezí 396 10

adresa	Pomezí 396
okres	Svitavy
kraj	Pardubický
stát	Česká republika
PSC	569 71
umístění	zahrada domu
souřadnice	49°42'52.470"N, 16°17'57.477"E
orientace	11 km JZ od Svitav
přístup	F
výška nad zemí	0,2 m
rozměr hodin	0,7 m
zhotovitel	Jindřich Pevný
typ hodin	R
azimut stěny	
typ ukazatele	K
typ číselníku	CZ
rozsah	6 12 6
vzhled	V
rok vzniku	2012
stav	V
ověření stavu	9/2013
evidenční číslo	
poznámky	zahradní přenosné hodiny, které jsou určeny k prodeji a na tomto stanovišti jsou umístěny pouze dočasně



Foto: A. Vystavělová, 14. 9. 2013, 13:56





## Pomezí 396 11

adresa	Pomezí 396
okres	Svitavy
kraj	Pardubický
stát	Česká republika
PSC	569 71
umístění	zahrada domu
souřadnice	49°42'52.470"N, 16°17'57.477"E
orientace	11 km JZ od Svitav
přístup	F
výška nad zemí	0,7 m
rozměr hodin	0,8 m
zhotovitel	Jindřich Pevný
typ hodin	R
azimut stěny	
typ ukazatele	K
typ číselníku	CZ
rozsah	6 12 6
vzhled	V
rok vzniku	2012
stav	V
ověření stavu	9/2013
evidenční číslo	
poznámky	zahradní přenosné hodiny, které jsou určeny k prodeji a na tomto stanovišti jsou umístěny pouze dočasně



Foto: A. Vystavělová, 14. 9. 2013, 13:56



## Pomezí 396 12

adresa	Pomezí 396
okres	Svitavy
kraj	Pardubický
stát	Česká republika
PSC	569 71
umístění	zahrada domu
souřadnice	49°42'52.470"N, 16°17'57.477"E
orientace	11 km JZ od Svitav
přístup	F
výška nad zemí	0,5 m
rozměr hodin	0,5 m
zhotovitel	Jindřich Pevný
typ hodin	R
azimut stěny	
typ ukazatele	K
typ číselníku	C
rozsah	VI XII VI
vzhled	-
rok vzniku	2012
stav	V
ověření stavu	9/2013
evidenční číslo	
poznámky	zahradní přenosné hodiny, které jsou určeny k prodeji a na tomto stanovišti jsou umístěny pouze dočasně



Foto: A. Vystavělová, 14. 9. 2013, 13:57



## Pomezí 396 13

adresa	Pomezí 396
okres	Svitavy
kraj	Pardubický
stát	Česká republika
PSC	569 71
umístění	zahrada domu
souřadnice	49°42'52.470"N, 16°17'57.477"E
orientace	11 km JZ od Svitav
přístup	F
výška nad zemí	1 m
rozměr hodin	0,4 m
zhotovitel	Jindřich Pevný
typ hodin	S
azimut stěny	0°
typ ukazatele	P
typ číselníku	C
rozsah	8 12 4
vzhled	-
rok vzniku	2012
stav	V
ověření stavu	9/2013
evidenční číslo	
poznámky	zahradní přenosné hodiny, které jsou určeny k prodeji a na tomto stanovišti jsou umístěny pouze dočasně



Foto: A. Vystavělová, 14. 9. 2013, 13:58



Foto: A. Vystavělová, 14. 9. 2013, 13:58





## Sklené 81

adresa	Sklené 81
okres	Svitavy
kraj	Pardubický
stát	Česká republika
PSC	568 02
umístění	zahrada domu
souřadnice	49°42'22.338"N, 16°32'12.911"E
orientace	8 km JV od Svitav
přístup	O
výška nad zemí	1 m
rozměr hodin	1 m
zhotovitel	
typ hodin	PP
azimut stěny	
typ ukazatele	P
typ číselníku	
rozsah	
vzhled	-
rok vzniku	1920
stav	D
ověření stavu	2/2014
evidenční číslo	
poznámky	hodiny byly původně umístěné v domě, který se nachází v Kodani, ve kterém podle historických pramenů zemřel Hans Christian Andersen



Foto: P. Weiss, 2012



Foto: P. Weiss, 2012





## Sklené 81

adresa	Sklené 81
okres	Svitavy
kraj	Pardubický
stát	Česká republika
PSC	568 02
umístění	zahrada domu
souřadnice	49°42'22.338"N, 16°32'12.911"E
orientace	8 km JV od Svitav
přístup	O
výška nad zemí	2 m
rozměr hodin	0,2 m
zhotovitel	Petr Weiss
typ hodin	PP
azimut stěny	0°
typ ukazatele	P
typ číselníku	CR
rozsah	VI XII VI
vzhled	-
rok vzniku	2005
stav	V
ověření stavu	2/2014
evidenční číslo	
poznámky	kachlička potažená sítotiskem




Foto: P. Weiss, 2012



Foto: P. Weiss, 2012



## Vrážné 13

adresa	Vrážné 13
okres	Svitavy
kraj	Pardubický
stát	Česká republika
PSC	569 43
umístění	ďům
souřadnice	49°40'37.845"N, 16°46'43.093"E
orientace	10 km JV od Moravské Třebové
přístup	D
výška nad zemí	5 m
rozměr hodin	1,5 m
zhotovitel	Oldřich Němec
typ hodin	S
azimut stěny	14°
typ ukazatele	P
typ číselníku	CR
rozsah	X VII
vzhled	-
rok vzniku	2005
stav	D
ověření stavu	8/2013
evidenční číslo	
poznámky	náhrada za hodiny původní, které však byly vzhledově odlišné




Foto: A. Vystavělová, 25. 8. 2013, 14:24



Foto: A. Vystavělová, 25. 8. 2013, 14:24



## Seznam použité literatury

- BROŽ, Miroslav a kol. *Sluneční hodiny ve střední Evropě* [online]. 6- 8- 2012, 30- 01- 2014 [cit. 2014- 01- 30]. Katalog. Dostupné z WWW: [http://astro.mff.cuni.cz/mira/sh/sh.php?type=catalogue\\_region](http://astro.mff.cuni.cz/mira/sh/sh.php?type=catalogue_region)