

KATALOG SLUNEČNÍCH HODIN V OKRESECH ŠUMPERK A JESENÍK

Eliška KOČÍŘOVÁ, 2013

Příloha 2 k bakalářské práci Dokumentace a hodnocení slunečních hodin v okresech Šumperk a Jeseník

OBSAH

ÚVODNÍ SLOVO KE KATALOGU	4
SEZNAM POUŽITÝCH ZKRATEK	5
SLUNEČNÍ HODINY V OKRESE ŠUMPERK	6
1 Bludov	7
2 Bratrušov	8
3 Hanušovice, Údolní 58	9
4 Labe 2	10
5 Leština 153	11
6 Leština, náměstí Hrdinů 320/153	12
7 Libina	13
8 Lupěné 2	14
9 Olšany	15
10 Olšany 46	16
11 Rejchartice	17
12 Sobotín 53 (1)	18
13 Sobotín 53 (2)	19
14 Štítý 38	20
15 Šumperk, Bezručova 4	21
16 Šumperk, Fialova 4	22
17 Šumperk, Jánošíková 1	23
18 Šumperk, náměstí Míru 1	24
19 Velké Losiny	25

20	Velké Losiny, Kosmonautů 462.....	26
21	Velké Losiny, Osvobození.....	27
22	Vojtíškov.....	28
SLUNEČNÍ HODINY V OKRESE JESENÍK.....		29
23	Bělá pod Pradědem, Domašov 161	30
24	Bernartice.....	31
25	Horní Domašov	32
26	Horní Hoštice	33
27	Horní Lipová ev. č. 30.....	34
28	Hradec-Nová Ves	35
29	Jeseník, Josefa Hora 1020.....	36
30	Jeseník, Priessnitzova 20	37
31	Zlaté Hory, Kostelní.....	38
ZMĚNY V DATABÁZI		39
32	Lipinka 58.....	40
33	Javorník, Školní ulice	41
34	Vidnava.....	42
SEZNAM POUŽITÉ LITERATURY		43

ÚVODNÍ SLOVO KE KATALOGU

Katalog slunečních hodin v okresech Šumperk a Jeseník je volnou přílohou k bakalářské práci Dokumentace a hodnocení slunečních hodin v okresech Šumperk a Jeseník. Má za úkol přehledně shrnout všechny poznatky z terénního průzkumu, konaném v období od 16. září 2012 do 14. dubna 2013 a poskytnout tak podklady pro aktualizaci již existujícího katalogu spravovaného pracovní skupinou Sluneční hodiny v rámci Astronomické společnosti v Hradci Králové, která provádí evidenci slunečních hodin.

Všechny sluneční hodiny uvedené v tomto katalogu jsou doplněny vlastní fotodokumentací a orientační mapou s bodem umístění slunečních hodin v dané obci. Všechny orientační mapy jsou vytvořeny pomocí podkladové mapy převzaté z portálu www.mapy.cz v souřadnicovém systému WGS-84. Pro zjednodušení jsou v katalogu používány zkratky, vysvětlené v Seznamu použitých zkratek na straně 5. Zkratky jsou vytvořeny podle vzoru katalogu slunečních hodin spravovaného pracovní skupinou Sluneční hodiny v rámci Astronomické společnosti v Hradci Králové.

SEZNAM POUŽITÝCH ZKRATEK

V katalogu je použito několik zkratk pro přehlednost. Zkratky jsou vysvětleny v následujících tabulkách podle vzoru již existujícího katalogu.

TYP ČÍSELNÍKU	
C	čísla
Z	značky
R [0-9]	rysky
O	orlovní
P	polorlovní
D [0-9]	datové čáry (počet)
G	gnómonicky chybné

STAV HODIN	
V	výborný
D	dobrý
P	poškozeny
PZ	značně poškozeny
U	zbyl jen ukazatel
X	plánované hodiny

TYP HODIN	
S	svislé
A	analematické

PŘÍSTUP K HODINÁM	
D	dobrý
O	omezený
V	vstupné
F	lze fotografovat

TYP UKAZATELE	
P	šikmý (polos)
PN	šikmý s nodem
K	kolmý (gnómon)

VZHLED HODIN	
-	bez zvláštností
N	nápis
V	výtvarně zajímavé
VN	výtvarně zajímavé s nápisem

Poznámka: Otazník za údajem (?) znamená, že se jedná o údaj odhadnutý nebo nejistý.

SLUNEČNÍ HODINY V OKRESE ŠUMPERK

1 Bludov

adresa	Bludov
okres	Šumperk
kraj	Olomoucký
stát	Česká republika
PSC	789 61
umístění	nádvoří zámku
souřadnice WGS-84	16° 55' 44" v. d., 49° 56' 27" s. š.
orientace	3 km JZ od Šumperka
přístup	O
výška nad zemí	5 m
rozměr hodin	š. 1,8 m x v. 1,8 m
zhotovitel	
typ hodin	S
azimut stěny	-28°
typ ukazatele	PN
délka ukazatele	0,8 m?
typ číselníku	CR4PD7
rozsah	VI, VII, VIII, IX, X, XI, XII, I, II, III, IV
vzhled	-
rok vzniku	1890?
stav	V
ověření stavu	9/2012
evidenční číslo	SU 1
poznámky	v soukromém vlastnictví



Foto: Eliška Kočířová, 23. 9. 2012



Foto: Eliška Kočířová, 23. 9. 2012



2 Bratrušov

adresa	Bratrušov
okres	Šumperk
kraj	Olomoucký
stát	Česká republika
PSC	787 01
umístění	pilíř kostela
souřadnice WGS-84	16° 56' 58" v. d., 50° 0' 29" s. š.
orientace	6 km SZ od Šumperka
přístup	D
výška nad zemí	4 m
rozměr hodin	
zhotovitel	
typ hodin	S
azimut stěny	6°
typ ukazatele	P
délka ukazatele	0,5 m?
typ číselníku	
rozsah	
vzhled	-
rok vzniku	
stav	zbyl jen ukazatel
ověření stavu	9/2012
evidenční číslo	SU 19
poznámky	



Foto: Eliška Kočířová, 30. 9. 2012



Foto: Eliška Kočířová, 30. 9. 2012



3 Hanušovice, Údolní 58

adresa	Hanušovice, Údolní 58
okres	Šumperk
kraj	Olomoucký
stát	Česká republika
PSC	788 33
umístění	bývalá rychta
souřadnice WGS-84	16° 57' v. d., 50,5° s. š.
orientace	13 km S od Šumperka
přístup	D
výška nad zemí	5,6 m
rozměr hodin	š. 1,1 m x v. 1,3 m
zhotovitel	
typ hodin	S
azimut stěny	-26°
typ ukazatele	PN
délka ukazatele	0,8 m?
typ číselníku	Z
rozsah	
vzhled	-
rok vzniku	
stav	PZ
ověření stavu	9/2012
evidenční číslo	SU 2
poznámky	bez číslic, jen 12 zapuštěných hřebíků



Foto: Eliška Kočířová, 30. 9. 2012



Foto: Eliška Kočířová, 30. 9. 2012



4 Labe 2

adresa	Labe 2, Jindřichov
okres	Šumperk
kraj	Olomoucký
stát	Česká republika
PSC	788 33
umístění	bývalý statek, dnes rekreační objekt
souřadnice WGS-84	17° 0' 33,9" v. d., 50° 6' 18,6" s. š.
orientace	13 km S od Šumperka, obec Jindřichov
přístup	D
výška nad zemí	4,5 m
rozměr hodin	š. 1,5 m x v. 1,3 m
zhotovitel	
typ hodin	S
azimut stěny	8°
typ ukazatele	P
délka ukazatele	0,6 m?
typ číselníku	CRPG
rozsah	VIII, IX, X, XI, XII, I, II, III, IV, V, VI, VII
vzhled	V
rok vzniku	1890?
stav	D
ověření stavu	9/2012
evidenční číslo	SU 3
poznámky	objekt leží v údolí, hodiny stíněny vzrostlými stromy, číselník neodpovídá azimutu stěny, SV od zastávky Jindřichov, JZ od obce Nové Losiny



Foto: Eliška Kočířová, 30. 9. 2012



Foto: Eliška Kočířová, 30. 9. 2012



5 Leština 153

adresa	Leština 153
okres	Šumperk
kraj	Olomoucký
stát	Česká republika
PSC	789 71
umístění	dům
souřadnice WGS-84	16° 55' 28" v. d., 49° 52' 11" s. š.
orientace	5 km VJV od Zábřehu
přístup	D
výška nad zemí	2,5 m
rozměr hodin	š. 3 m x v. 1,5 m
zhotovitel	stavitel J. Rýznar
typ hodin	S
azimut stěny	8°
typ ukazatele	P
délka ukazatele	0,6 m?
typ číselníku	CZ2RP
rozsah	VII, VIII, IX, X, XI, XII, I, II, III, IV
vzhled	VN
rok vzniku	1975
stav	V
ověření stavu	9/2012
evidenční číslo	SU 4
poznámky	nápisy 1923 (stavba domu) a 1975 (stavba slunečních hodin)



Foto: Eliška Kočířová, 16. 9. 2012



Foto: Eliška Kočířová, 16. 9. 2012



6 Leština, náměstí Hrdinů 320/153

adresa	Leština, náměstí Hrdinů 320/153
okres	Šumperk
kraj	Olomoucký
stát	Česká republika
PSC	789 71
umístění	štít domu
souřadnice WGS-84	16° 56' 0,4" v. d., 49° 52' 9" s. š.
orientace	5 km VJV od Zábřehu
přístup	F
výška nad zemí	2,4 m
rozměr hodin	š. 0,7 m x v. 0,5 m
zhotovitel	
typ hodin	S
azimut stěny	-20°
typ ukazatele	P
délka ukazatele	0,4 m?
typ číselníku	CP
rozsah	VIII, IX, X, XI, XII, I, II, III, IV
vzhled	-
rok vzniku	
stav	V
ověření stavu	9/2012
evidenční číslo	SU 21
poznámky	pravidelné a symetrické rozmístění číslic neodpovídá azimutu stěny



Foto: Eliška Kočířová, 16. 9. 2012



Foto: Eliška Kočířová, 16. 9. 2012



7 Libina

adresa	Libina
okres	Šumperk
kraj	Olomoucký
stát	Česká republika
PSC	788 05
umístění	štít domu/chalupy
souřadnice WGS-84	17° 4' 57,4" v. d., 49° 52' 46,5" s. š.
orientace	12 km JV od Šumperka
přístup	O
výška nad zemí	5,5 m
rozměr hodin	š. 1,5 m x v. 1 m
zhotovitel	Pospíšil
typ hodin	S
azimut stěny	-24°
typ ukazatele	P
délka ukazatele	0,5 m?
typ číselníku	CZ2RP
rozsah	VI, VII, VIII, IX, X, XI, XII, I, II, III, IV, V
vzhled	N
rok vzniku	1982?
stav	D
ověření stavu	9/2012
evidenční číslo	SU 20
poznámky	nápisy „DIES LONGUS, LONGA NOX, HORA RUIT, TEMPUS MANET“



Foto: Eliška Kočířová, 16. 9. 2012



Foto: Eliška Kočířová, 16. 9. 2012



8 Lupěné 2

adresa	Lupěné 2
okres	Šumperk
kraj	Olomoucký
stát	Česká republika
PSC	789 01
umístění	dům
souřadnice WGS-84	16° 50' 33,64" v. d., 49° 51' 50,15" s. š.
orientace	3 km JZ od Zábřehu, obec Nemile
přístup	D
výška nad zemí	2,5 m
rozměr hodin	š. 0,5 m x v. 1 m
zhotovitel	Martin Novák
typ hodin	S
azimut stěny	59°
typ ukazatele	P
délka ukazatele	0,3 m?
typ číselníku	CZ
rozsah	XII, I, II, III, IV, V, VI
vzhled	-
rok vzniku	1999
stav	D
ověření stavu	4/2013
evidenční číslo	
poznámky	nově objevené sluneční hodiny



Foto: Eliška Kočířová, 6. 4. 2013



Foto: Eliška Kočířová, 6. 4. 2013

9 Olšany

adresa	Olšany
okres	Šumperk
kraj	Olomoucký
stát	Česká republika
PSC	789 62
umístění	nádvoří papíren
souřadnice WGS-84	16° 55' 44" v. d., 49° 56' 27" s. š.
orientace	7 km Z od Šumperka
přístup	O
výška nad zemí	5,3 m
rozměr hodin	š. 5,5 m x v. 3,6 m
zhotovitel	
typ hodin	S
azimut stěny	0°
typ ukazatele	P
délka ukazatele	3 m?
typ číselníku	CRP
rozsah	6, 7, 8, 9, 10, 11, 12, 1, 2, 3, 4, 5
vzhled	-
rok vzniku	
stav	V
ověření stavu	9/2012
evidenční číslo	SU 6
poznámky	



Foto: Eliška Kočířová, 30. 9. 2012



Foto: Eliška Kočířová, 30. 9. 2012



10 Olšany 46

adresa	Olšany 46
okres	Šumperk
kraj	Olomoucký
stát	Česká republika
PSC	789 62
umístění	štít domu
souřadnice WGS-84	16° 52' v. d., 49° 58' s. š.
orientace	7 km Z od Šumperka
přístup	D
výška nad zemí	4 m
rozměr hodin	š. 1 m x v. 3,3 m
zhotovitel	
typ hodin	S
azimut stěny	20°
typ ukazatele	P
délka ukazatele	2,5 m?
typ číselníku	
rozsah	
vzhled	-
rok vzniku	
stav	PZ
ověření stavu	9/2012
evidenční číslo	SU 5
poznámky	číslice zcela nezřetelné, stínový ukazatel velmi silný, znatelné některé ryska s dělením po 10 minutách a číslice, objekt je neobydlen



Foto: Eliška Kočířová, 23. 9. 2012



11 Rejchartice

adresa	Rejchartice
okres	Šumperk
kraj	Olomoucký
stát	Česká republika
PSC	787 01
umístění	kostel sv. Michala
souřadnice WGS-84	16° 58' 45" v. d., 50° 1' 35" s. š.
orientace	7 km S od Šumperka
přístup	D
výška nad zemí	5,8 m
rozměr hodin	š. 1,5 m x v. 1,5 m
zhotovitel	
typ hodin	S
azimut stěny	-15°
typ ukazatele	P
délka ukazatele	0,4 m?
typ číselníku	
rozsah	
vzhled	-
rok vzniku	
stav	PZ
ověření stavu	9/2012
evidenční číslo	SU 7
poznámky	oprýskané, jen slabě viditelné hodinové rysy



Foto: Eliška Kočířová, 30. 9. 2012



Foto: Eliška Kočířová, 30. 9. 2012



12 Sobotín 53 (1)

adresa	Sobotín 53
okres	Šumperk
kraj	Olomoucký
stát	Česká republika
PSC	788 16
umístění	dříve zámek, rekreační středisko, dnes **hotel - nefunkční
souřadnice WGS-84	17° 8' 50" v. d., 50° 0' 40,3" s. š.
orientace	11 km VSV od Šumperka
přístup	D
výška nad zemí	6 m
rozměr hodin	š. 1,5 m x v. 1,5 m
zhotovitel	
typ hodin	S
azimut stěny	-50°
typ ukazatele	P
délka ukazatele	1,3 m?
typ číselníku	CP
rozsah	10, 11, 12, 1, 2, 3, 4, 5, 6, 7, 8
vzhled	-
rok vzniku	1900?
stav	V
ověření stavu	9/2012
evidenční číslo	SU 8/1
poznámky	renovovány 1984 (zrušena původní fresková výzdoba), v páru s hodinami SU 8/2, nyní zámek vlastní manželé Hrochovi



Foto: Eliška Kočířová, 30. 9. 2012



Foto: Eliška Kočířová, 30. 9. 2012



13 Sobotín 53 (2)

adresa	Sobotín 53
okres	Šumperk
kraj	Olomoucký
stát	Česká republika
PSC	788 16
umístění	dříve zámek, rekreační středisko, dnes **hotel - nefunkční
souřadnice WGS-84	17° 8' 50" v. d., 50° 0' 40,3" s. š.
orientace	11 km VSV od Šumperka
přístup	D
výška nad zemí	6 m
rozměr hodin	š. 1,5 m x v. 1,5 m
zhotovitel	
typ hodin	S
azimut stěny	44°
typ ukazatele	P
délka ukazatele	1,5 m?
typ číselníku	CP
rozsah	5, 6, 7, 8, 9, 10, 11, 12, 1, 2
vzhled	-
rok vzniku	1900?
stav	V
ověření stavu	9/2012
evidenční číslo	SU 8/2
poznámky	renovovány 1984 (zrušena původní fresková výzdoba), v páru s hodinami SU 8/1



Foto: Eliška Kočířová, 30. 9. 2012



Foto: Eliška Kočířová, 30. 9. 2012



14 Štíty 38

adresa	Štíty 38
okres	Šumperk
kraj	Olomoucký
stát	Česká republika
PSC	789 91
umístění	bývalá radnice na náměstí
souřadnice WGS-84	16° 45' 50,8" v. d., 49° 57' 43" s. š.
orientace	12 km SZ od Zábřehu
přístup	D
výška nad zemí	8,4 m
rozměr hodin	
zhotovitel	
typ hodin	S
azimut stěny	16°
typ ukazatele	P
délka ukazatele	0,8 m?
typ číselníku	
rozsah	
vzhled	-
rok vzniku	1900?
stav	U
ověření stavu	9/2012
evidenční číslo	SU 9
poznámky	na stěně jen ukazatel



Foto: Eliška Kočířová, 23. 9. 2012



15 Šumperk, Bezručova 4

adresa	Šumperk, Bezručova 4
okres	Šumperk
kraj	Olomoucký
stát	Česká republika
PSC	787 01
umístění	štít domu
souřadnice WGS-84	16° 58' 45,1" v. d., 49° 58' 6,7" s. š.
orientace	12 km SV od Zábřehu
přístup	D
výška nad zemí	6,5 m
rozměr hodin	š. 2 m x v. 2 m
zhotovitel	
typ hodin	S
azimut stěny	-28°
typ ukazatele	P
délka ukazatele	1,2 m?
typ číselníku	CP
rozsah	6, 7, 8, 9, 10, 11, 12, 1, 2, 3, 4
vzhled	V
rok vzniku	1920
stav	D
ověření stavu	9/2012
evidenční číslo	SU 12
poznámky	



Foto: Eliška Kočířová, 23. 9. 2012



Foto: Eliška Kočířová, 23. 9. 2012



16 Šumperk, Fialova 4

adresa	Šumperk, Fialova 4
okres	Šumperk
kraj	Olomoucký
stát	Česká republika
PSC	787 01
umístění	budova zdravotního střediska Hany Benešové
souřadnice WGS-84	16° 58' 46,26" v. d., 49° 57' 46,32" s. š.
orientace	12 km SV od Zábřehu
přístup	D
výška nad zemí	6 m
rozměr hodin	š. 4,5 m x v. 2 m
zhotovitel	
typ hodin	S
azimut stěny	-26°
typ ukazatele	P
délka ukazatele	2,5 m?
typ číselníku	CR12P
rozsah	5, 6, 7, 8, 9, 10, 11, 12, 1, 2, 3, 4
vzhled	-
rok vzniku	1920
stav	D
ověření stavu	9/2012
evidenční číslo	SU 10
poznámky	viditelné z Jeremenkovy ulice, okno dělí hodiny na 2 části



Foto: Eliška Kočířová, 23. 9. 2012



Foto: Eliška Kočířová, 23. 9. 2012

17 Šumperk, Jánošíková 1

adresa	Šumperk, Jánošíková 1
okres	Šumperk
kraj	Olomoucký
stát	Česká republika
PSC	787 01
umístění	štít domu
souřadnice WGS-84	16° 58' 36,9" v. d., 49° 58' 8,24" s. š.
orientace	12 km SV od Zábřehu
přístup	D
výška nad zemí	8,6 m
rozměr hodin	š. 2,5 m x v. 1,3 m
zhotovitel	
typ hodin	S
azimut stěny	-28°
typ ukazatele	P
délka ukazatele	0,5 m?
typ číselníku	CZP
rozsah	9, 10, 11, 12, 1, 2, 3, 4, 5, 6
vzhled	V
rok vzniku	1902?
stav	D
ověření stavu	9/2012
evidenční číslo	SU 17
poznámky	číslice na stuze, viditelné z ulice P. Holého, dům na křižovatce ulic P. Holého a Jánošíková



Foto: Eliška Kočířová, 23. 9. 2012



Foto: Eliška Kočířová, 23. 9. 2012



18 Šumperk, náměstí Míru 1

adresa	Šumperk, náměstí Míru 1
okres	Šumperk
kraj	Olomoucký
stát	Česká republika
PSC	787 01
umístění	radnice
souřadnice WGS-84	16° 58' 14" v. d., 49° 57' 54,9" s. š.
orientace	12 km SV od Zábřehu
přístup	D
výška nad zemí	23 m
rozměr hodin	š. 2,5 m x v. 2,5 m
zhotovitel	
typ hodin	S
azimut stěny	-24°
typ ukazatele	PN
délka ukazatele	1,5 m?
typ číselníku	CP
rozsah	VII, VIII, IX, X, XI, XII, I, II, III
vzhled	V
rok vzniku	1911
stav	D
ověření stavu	9/2012
evidenční číslo	SU 11
poznámky	



Foto: Eliška Kočířová, 23. 9. 2012



Foto: Eliška Kočířová, 23. 9. 2012



19 Velké Losiny

adresa	Velké Losiny
okres	Šumperk
kraj	Olomoucký
stát	Česká republika
PSC	788 15
umístění	zámek, nádvoří
souřadnice WGS-84	17° 1' 53,2" v. d., 50° 1' 24,0" s. š.
orientace	9 km SV od Šumperka
přístup	V
výška nad zemí	15 m
rozměr hodin	š. 3,7 m x v. 1 m
zhotovitel	
typ hodin	S
azimut stěny	26°
typ ukazatele	P
délka ukazatele	0,3 m?
typ číselníku	CP
rozsah	VIII, IX, X, XI, XII, I, II, III, IV, V, VI, VII
vzhled	N
rok vzniku	1600?
stav	V
ověření stavu	4/2013
evidenční číslo	SU 13
poznámky	nápisy: „SRPEN“, „OBNOVENO 1999 Charousek

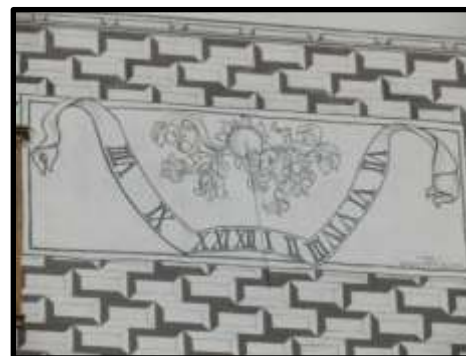


Foto: Eliška Kočířová, 14. 4. 2013



Foto: Eliška Kočířová, 14. 4. 2013

20 Velké Losiny, Kosmonautů 462

adresa	Velké Losiny, Kosmonautů 462
okres	Šumperk
kraj	Olomoucký
stát	Česká republika
PSC	788 15
umístění	dům
souřadnice WGS-84	17° 2' 29,3" v. d., 50° 2' 11,4" s. š.
orientace	9 km SV od Šumperka
přístup	D
výška nad zemí	4,7 m
rozměr hodin	š. 2 m x v. 1,5 m
zhotovitel	
typ hodin	S
azimut stěny	50°
typ ukazatele	P
délka ukazatele	1 m?
typ číselníku	CP
rozsah	IX, X, XI, XII, I, II, III, IV, V, VI, VII, VIII
vzhled	V
rok vzniku	1928
stav	V
ověření stavu	9/2012
evidenční číslo	SU 14
poznámky	



Foto: Eliška Kočířová, 30. 9. 2012



Foto: Eliška Kočířová, 30. 9. 2012

21 Velké Losiny, Osvobození

adresa	Velké Losiny, Osvobození
okres	Šumperk
kraj	Olomoucký
stát	Česká republika
PSC	788 15
umístění	kostel sv. Jana Křtitele, nad hlavním vchodem, naproti ZŠ
souřadnice WGS-84	17° 03' 03,5" v. d., 50° 02' 28,4" s. š.
orientace	9 km SV od Šumperka
přístup	D
výška nad zemí	7,5 m
rozměr hodin	š. 2 m x v. 1,5 m
zhotovitel	Richard Jašš
typ hodin	S
azimut stěny	108°
typ ukazatele	P
délka ukazatele	0,7 m?
typ číselníku	CZPG
rozsah	X, XI, XII, I, II, III, IV, V, VI, VII, VIII, IX
vzhled	N
rok vzniku	1998
stav	V
ověření stavu	9/2012
evidenční číslo	SU 18
poznámky	nápisy „CIFERNÍK ZHOTOVEN 12/8 1998“, „VERSCHÖNUNGS Verein“, „RICHARD JAŠŠ“

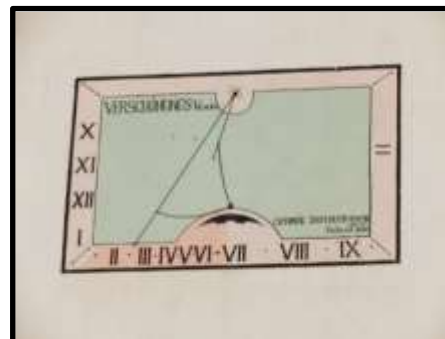


Foto: Eliška Kočířová, 30. 9. 2012



Foto: Eliška Kočířová, 30. 9. 2012

22 Vojtíškov

adresa	Vojtíškov
okres	Šumperk
kraj	Olomoucký
stát	Česká republika
PSC	788 33
umístění	kostel Nanebevzetí P. Marie
souřadnice WGS-84	16° 52' 30" v. d., 50° 6' 11" s. š.
orientace	25 km S od Šumperka, obec Malá Morava
přístup	O
výška nad zemí	6,1 m
rozměr hodin	
zhotovitel	
typ hodin	S
azimut stěny	3°
typ ukazatele	PN
délka ukazatele	0,5 m?
typ číselníku	
rozsah	
vzhled	-
rok vzniku	
stav	U
ověření stavu	9/2012
evidenční číslo	SU 16
poznámky	



Foto: Eliška Kočířová, 30. 9. 2012



Foto: Eliška Kočířová, 30. 9. 2012



SLUNEČNÍ HODINY V OKRESE JESENÍK

23 Bělá pod Pradědem, Domašov 161

adresa	Bělá pod Pradědem, Domašov 161
okres	Jeseník
kraj	Olomoucký
stát	Česká republika
PSC	790 01
umístění	chalupa, jižní štít
souřadnice WGS-84	17° 12' 25,0" v. d., 50° 08' 43,5" s. š.
orientace	6 km J od Jeseníku
přístup	F
výška nad zemí	5 m
rozměr hodin	š. 1,8 m x v. 1,2 m
zhotovitel	
typ hodin	S
azimut stěny	-2°
typ ukazatele	P
délka ukazatele	0,8 m?
typ číselníku	CP
rozsah	X, XI, XII, XIII, XIV, XV, XVI
vzhled	N
rok vzniku	2008?
stav	D
ověření stavu	3/2013
evidenční číslo	JE 7
poznámky	provedení: malba na umělohmotné tabuli přístup: lze vidět přes plot ze silnice nápis: „CARPE DIEM“



Foto: Eliška Kočířová, 16. 3. 2013



Foto: Eliška Kočířová, 16. 3. 2013



24 Bernartice

adresa	Bernartice
okres	Jeseník
kraj	Olomoucký
stát	Česká republika
PSC	790 57
umístění	věž kostela Sv. Petra a Pavla
souřadnice WGS-84	17° 4' 29,8" v. d., 50° 23' 17,4" s. š.
orientace	20 km SSZ od Jeseníku
přístup	D
výška nad zemí	25 m
rozměr hodin	š. 1 m x v. 1,8 m
zhotovitel	
typ hodin	S
azimut stěny	-22°
typ ukazatele	P
délka ukazatele	0,6 m?
typ číselníku	CZ3RO
rozsah	12, 13, 14, 15, 16, 17, 18
vzhled	VN
rok vzniku	1871?
stav	D
ověření stavu	3/2013
evidenční číslo	JE 2
poznámky	původní hodiny gnómonicky správné s nápisem: „hodiny času základy věčnosti“, nynější provedení gnómonicky správné není



Foto: Eliška Kočířová, 16. 3. 2013



Foto: Eliška Kočířová, 16. 3. 2013



25 Horní Domašov

adresa	Horní Domašov
okres	Jeseník
kraj	Olomoucký
stát	Česká republika
PSC	790 01
umístění	barokní kostel Sv. Jana Křtitele, na hřbitově
souřadnice WGS-84	17° 11' 42" v. d., 50° 9' 36" s. š.
orientace	9 km JJV od Jeseníku, obec Bělá pod Pradědem
přístup	D
výška nad zemí	6 m
rozměr hodin	
zhotovitel	
typ hodin	S
azimut stěny	-2°
typ ukazatele	P
délka ukazatele	0,8 m?
typ číselníku	
rozsah	
vzhled	-
rok vzniku	1800?
stav	U
ověření stavu	3/2013
evidenční číslo	JE 1
poznámky	



Foto: Eliška Kočířová, 16. 3. 2013



Foto: Eliška Kočířová, 16. 3. 2013

26 Horní Hoštice

adresa	Horní Hoštice
okres	Jeseník
kraj	Olomoucký
stát	Česká republika
PSC	790 70
umístění	kaple
souřadnice WGS-84	16° 56' 51" v. d., 50° 25' 1" s. š.
orientace	27 km SZ od Jeseníku
přístup	D
výška nad zemí	3,5 m
rozměr hodin	š. 1 m x v. 0,9 m
zhotovitel	
typ hodin	S
azimut stěny	-16°
typ ukazatele	P
délka ukazatele	0,6 m?
typ číselníku	CP
rozsah	VII, VIII, IX, X, XI, XII, I, II
vzhled	-
rok vzniku	1752
stav	D
ověření stavu	3/2013
evidenční číslo	JE 4
poznámky	renovovány v roce 1976




Foto: Eliška Kočířová, 16. 3. 2013



Foto: Eliška Kočířová, 16. 3. 2013

27 Horní Lipová ev. č. 30

adresa	Horní Lipová ev. č. 30
okres	Jeseník
kraj	Olomoucký
stát	Česká republika
PSC	790 63
umístění	stodola či chata
souřadnice WGS-84	17° 4' 53,3" v. d., 50° 13' 41,4" s. š.
orientace	7 km Z od Jeseníku, obec Lipová-lázně
přístup	D
výška nad zemí	2 m
rozměr hodin	š. 0,5 m x v. 1 m
zhotovitel	
typ hodin	S
azimut stěny	-23°
typ ukazatele	P
délka ukazatele	0,5 m?
typ číselníku	CP
rozsah	
vzhled	-
rok vzniku	
stav	P
ověření stavu	3/2013
evidenční číslo	JE 9
poznámky	



Foto: Eliška Kočířová, 16. 3. 2013



Foto: Eliška Kočířová, 16. 3. 2013

28 Hradec-Nová Ves

adresa	Hradec-Nová Ves
okres	Jeseník
kraj	Olomoucký
stát	Česká republika
PSC	790 84
umístění	
souřadnice WGS-	17° 17' 12,9" v. d., 50° 17' 45,7" s. š.
orientace	10 km SSV od Jeseníku
přístup	D
výška nad zemí	
rozměr hodin	
zhotovitel	Miloš Nosek, STING PROJECT, s. r. o.
typ hodin	A
azimut stěny	
typ ukazatele	K
délka nodu	
typ číselníku	
rozsah	
vzhled	
rok vzniku	
stav	X
ověření stavu	3/2013
evidenční číslo	JE 10
poznámky	technické podklady pro realizaci hodin byly předány 18. prosince 2011



29 Jeseník, Josefa Hora 1020

adresa	Jeseník, Josefova Hora 1020
okres	Jeseník
kraj	Olomoucký
stát	Česká republika
PSC	790 70
umístění	dům
souřadnice WGS-84	17° 12' 48,3" v. d., 50° 13' 51,5" s. š.
orientace	34 km SZ od Bruntálu
přístup	D
výška nad zemí	5 m
rozměr hodin	š. 2 m x v. 2 m
zhotovitel	
typ hodin	S
azimut stěny	8°
typ ukazatele	P
délka ukazatele	1 m?
typ číselníku	CP
rozsah	VII, VIII, IX, X, XI, XII, I, II, III, IV, V
vzhled	N
rok vzniku	1973
stav	V
ověření stavu	3/2013
evidenční číslo	JE 5
poznámky	hodiny částečně stíněny stromy, nápis MCMLXXIII



Foto: Eliška Kočířová, 13. 3. 2013



Foto: Eliška Kočířová, 13. 3. 2013



30 Jeseník, Priessnitzova 20

adresa	Jeseník, Priessnitzova 20
okres	Jeseník
kraj	Olomoucký
stát	Česká republika
PSČ	790 70
umístění	lázeňská budova, objekt „hrad“ v zatáčce u fontány
souřadnice WGS-84	17° 11' 15,5" v. d., 50° 14' 27,4" s. š.
orientace	34 km SZ od Bruntálu
přístup	D
výška nad zemí	7 m
rozměr hodin	š. 2 m x v. 2 m
zhotovitel	
typ hodin	S
azimut stěny	6°
typ ukazatele	P
délka ukazatele	0,7 m?
typ číselníku	CZO
rozsah	IX, X, XI, XII, XIII, XIV, XV, XVI
vzhled	-
rok vzniku	1852
stav	P
ověření stavu	3/2013
evidenční číslo	JE 6
poznámky	původní číselník byl nahrazen v r. 1991



Foto: Eliška Kočířová, 13. 3. 2013



Foto: Eliška Kočířová, 13. 3. 2013



31 Zlaté Hory, Kostelní

adresa	Zlaté Hory, Kostelní 440
okres	Jeseník
kraj	Olomoucký
stát	Česká republika
PSC	793 76
umístění	bývalá likérka, dnes dům
souřadnice WGS-84	17° 23' 50,7" v. d., 50° 15' 45,7" s. š.
orientace	14 km VSV od Jeseníku
přístup	O
výška nad zemí	3 m
rozměr hodin	
zhotovitel	
typ hodin	S
azimut stěny	11°
typ ukazatele	P
délka ukazatele	1 m?
typ číselníku	
rozsah	
vzhled	-
rok vzniku	
stav	zbyl jen ukazatel
ověření stavu	3/2013
evidenční číslo	JE 8
poznámky	



Foto: Eliška Kočířová, 16. 3. 2013



Foto: Eliška Kočířová, 16. 3. 2013



ZMĚNY V DATABÁZI

32 Lipinka 58

adresa	Lipinka 58
okres	Olomouc
kraj	Olomoucký
stát	Česká republika
PSC	783 83
umístění	dům
souřadnice WGS-84	17° 2' 34,2" v. d., 49° 50' 11,9" s. š.
orientace	
přístup	D
výška nad zemí	5,9 m
rozměr hodin	š. 1,4 m x v. 0,9 m
zhotovitel	
typ hodin	S
azimut stěny	-19°
typ ukazatele	P
délka nodu	0,6 m?
typ číselníku	CP
rozsah	VIII, X, XII, I, II, III
vzhled	-
rok vzniku	2001
stav	V
ověření stavu	9/2012
evidenční číslo	SU 15
poznámky	kovové v roce 2007 byla obec Lipinka odpojena od okresu Šumperk a připojena k okresu Olomouc

Obec Lipinka se do roku 2007 nacházela v okrese Šumperk. Tato obec se však ke dni 1. 1. 2007 stala obcí okresu Olomouc, proto i sluneční hodiny nacházející se v této obci nyní spadají do okresu Olomouc.



Foto: Eliška Kočířová, 16. 9. 2012



Foto: Eliška Kočířová, 16. 9. 2012



33 Javorník, Školní ulice

adresa	Javorník, Školní ulice
okres	Jeseník
kraj	Olomoucký
stát	Česká republika
PSC	790 70
umístění	kostel Sv. Trojice
souřadnice WGS-	17° 0' 10" v. d., 50° 23' 27" s. š.
orientace	23 km SZ od Jeseníku
přístup	D
výška nad zemí	
rozměr hodin	
zhotovitel	
typ hodin	
azimut stěny	
typ ukazatele	
délka nodu	
typ číselníku	
rozsah	
vzhled	
rok vzniku	
stav	
ověření stavu	
evidenční číslo	JE 3
poznámky	

Sluneční hodiny v Javorníku již zanikly.



34 Vidnava

adresa	Vidnava
okres	Jeseník
kraj	Olomoucký
stát	Česká republika
PSC	790 55
umístění	kostel Sv. Kateřiny
souřadnice WGS-84	17° 11' 4" v. d., 50° 22' 15" s. š.
orientace	15 km V od Javorníku
přístup	D
výška nad zemí	
rozměr hodin	
zhotovitel	
typ hodin	
azimut stěny	
typ ukazatele	
délka nodu	
typ číselníku	
rozsah	
vzhled	
rok vzniku	1550?
stav	
ověření stavu	3/2013
evidenční číslo	
poznámky	hodiny nenalezeny

Sluneční hodiny ve Vidnavě nebyly nalezeny.



SEZNAM POUŽITÉ LITERATURY

Hvězdárna a planetárium v Hradci Králové [online]. 19. 5. 2007 [cit. 2013-04-19]. Dostupné z: <http://www.astrohk.cz/ashk/>

Sluneční hodiny ve střední Evropě [online]. 2012, 6. 8. 2012 [cit. 2013-04-19]. Dostupné z: <http://astro.mff.cuni.cz/mira/sh/sh.php>

Sluneční hodiny ve střední Evropě: Katalog [online]. 6. 8. 2012 [cit. 2013-04-19]. Dostupné z:
http://astro.mff.cuni.cz/mira/sh/sh.php?type=catalogue_region