

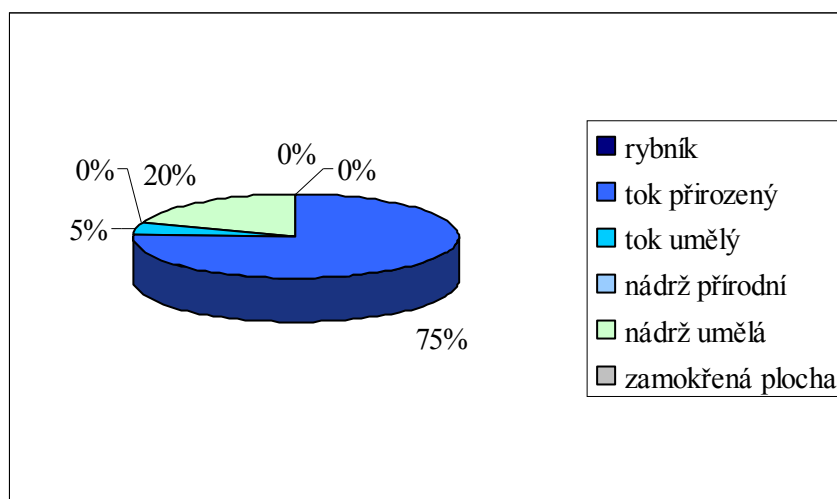
VYUŽITÍ PLOCH V OBCÍCH DOBÝVACÍHO PROSTORU TROJANOVICE¹

Bordovice

Tab. č. 1: Využití vodní plochy

Typ	Výměra v m ²	Počet parcel
rybník	0	0
tok přirozený	12847	7
tok umělý	790	3
nádrž přírodní	0	0
nádrž umělá	3319	3
zamokřená plocha	0	0

Graf č. 1: Využití vodní plochy (%)

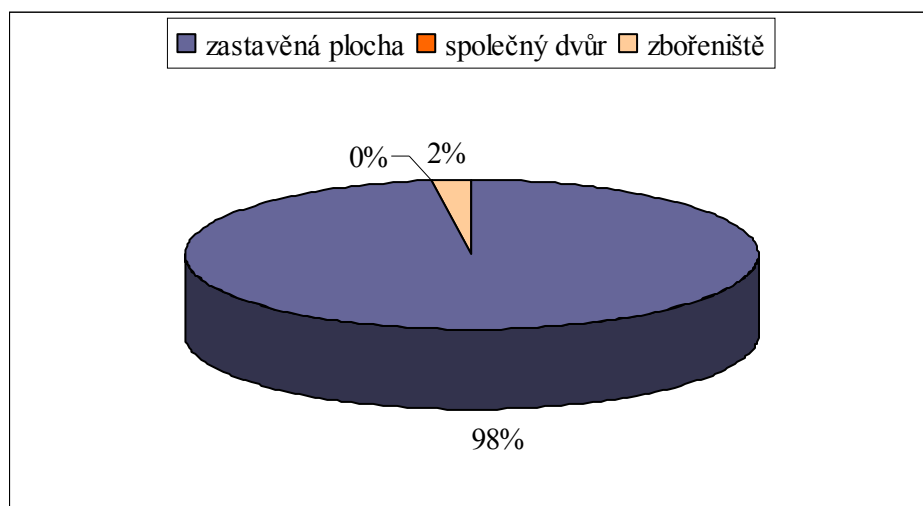


¹ Data získána z Údajů katastru nemovitostí (Úhrnné hodnoty druhů pozemků), vlastní zpracování

Tab. č. 2: Využití zastavěné plochy

Typy	Výměra v m ²	Počet parcel
zastavěná plocha	84203	314
společný dvůr	2	1
zbořeniště	1982	11

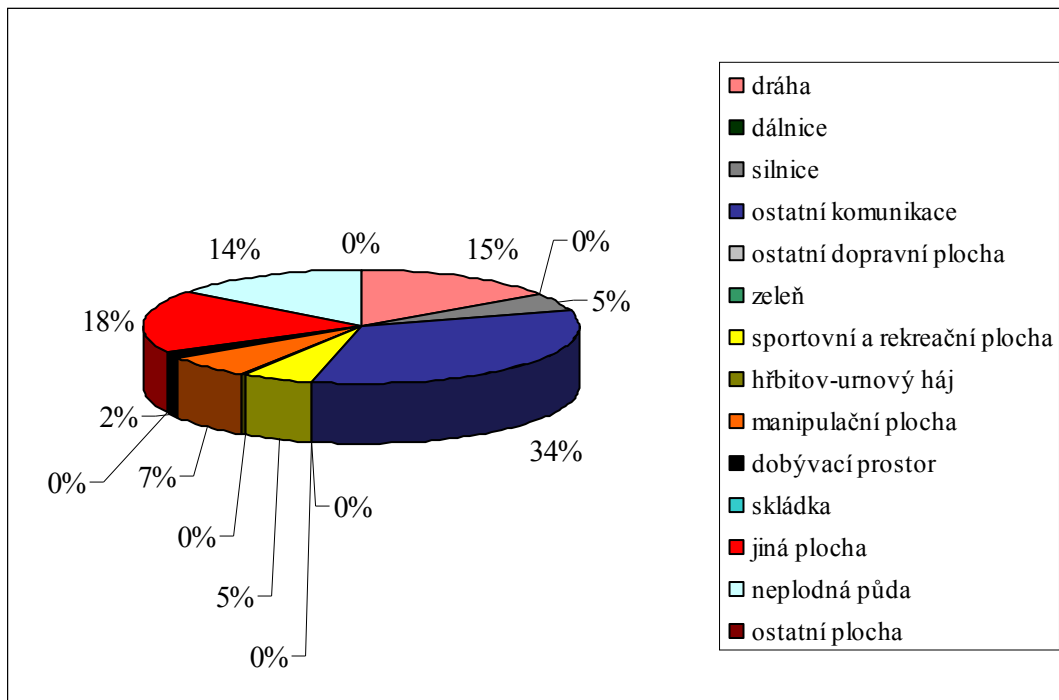
Graf č. 2: Využití zastavěné plochy (%)



Tab. č. 3: Využití ostatní plochy

Typy	Výměra v m ²	Počet parcel
dráha	59779	2
dálnice	0	0
silnice	20594	1
ostatní komunikace	128928	165
ostatní dopravní plocha	0	0
zeleň	0	0
sportovní a rekreační plocha	20711	2
hřbitov-urnový háj	1103	1
manipulační plocha	26723	14
dobývací prostor	6035	1
skládka	0	0
jiná plocha	71145	91
neplodná půda	56123	51
ostatní plocha	0	0

Graf č. 3: Využití ostatní plochy (%)

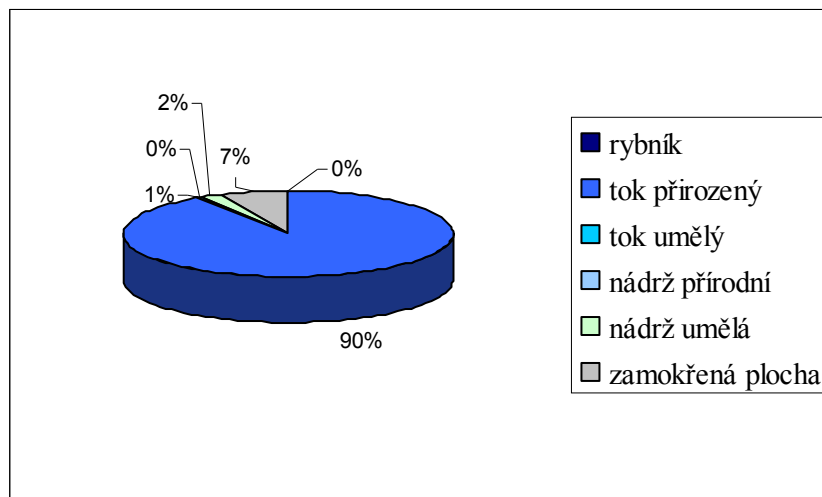


Čeladná

Tab. č. 4: Využití vodní plochy

Typy	Výměra v m ²	Počet parcel
rybník	0	0
tok přirozený	532004	185
tok umělý	3180	8
nádrž přírodní	1157	2
nádrž umělá	12570	8
zamokřená plocha	39055	31

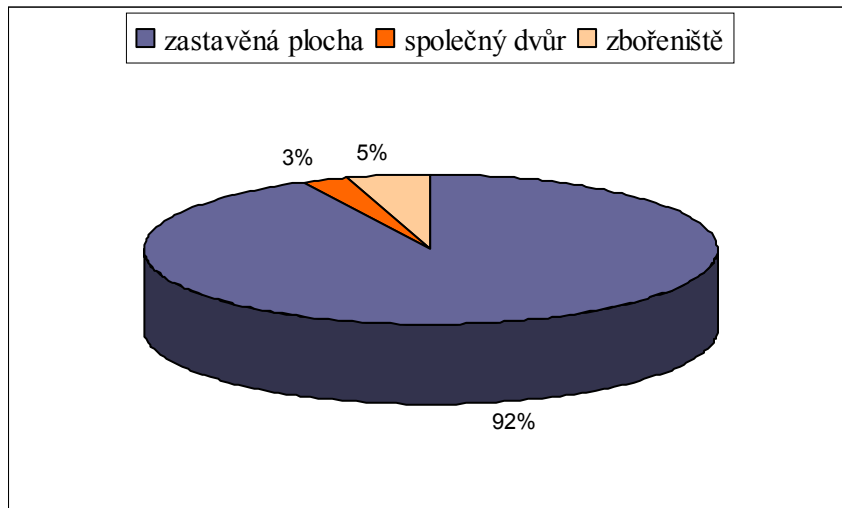
Graf č. 4: Využití vodní plochy (%)



Tab. č. 5: Využití zastavěné plochy

Typy	Výměra v m ²	Počet parcel
zastavěná plocha	390290	1928
společný dvůr	11274	49
zbořeniště	19448	63

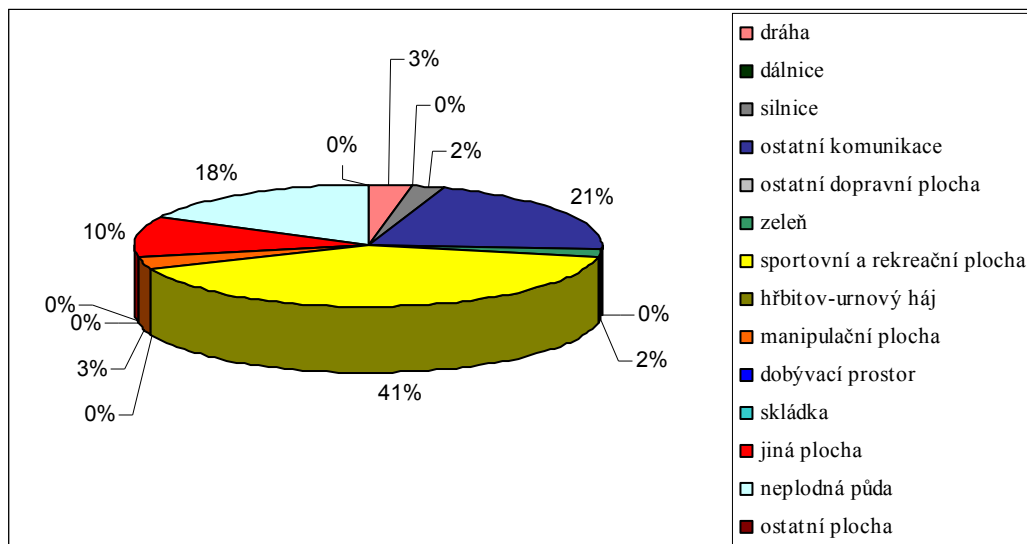
Graf č. 5: Využití zastavěné plochy (%)



Tab. č. 6: Využití ostatní plochy

Typy	Výměra v m ²	Počet parcel
dráha	85811	2
dálnice	0	0
silnice	63368	5
ostatní komunikace	569556	693
ostatní dopravní plocha	1690	2
zeleň	44910	39
sportovní a rekreační plocha	1137872	201
hřbitov-urnový háj	0	0
manipulační plocha	82054	116
dobývací prostor	10722	15
skládky	0	0
jiná plocha	280550	407
neploďná půda	484416	606
ostatní plocha	0	0

Graf č. 6: Využití ostatní plochy

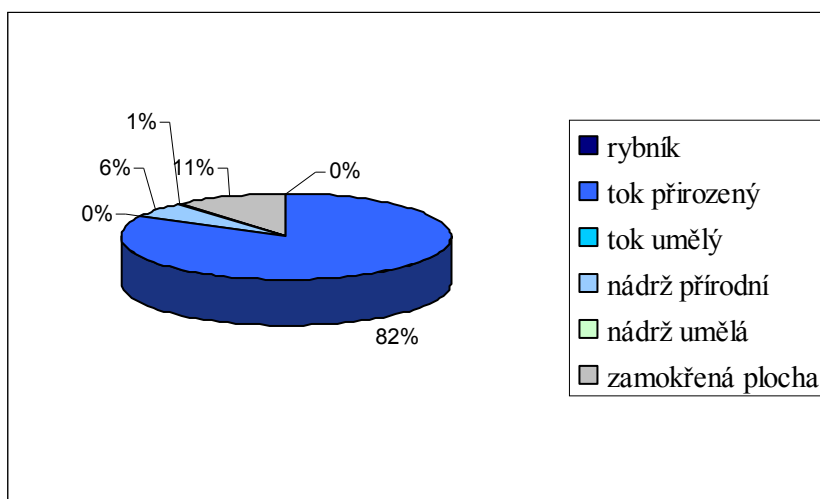


Frenštát pod Radhoštěm

Tab. č. 7: Využití vodní plochy

Typy	Výměra v m ²	Počet parcel
rybník	0	0
tok přirozený	235279	106
tok umělý	0	0
nádrž přírodní	16726	7
nádrž umělá	1971	1
zamokřená plocha	30664	23

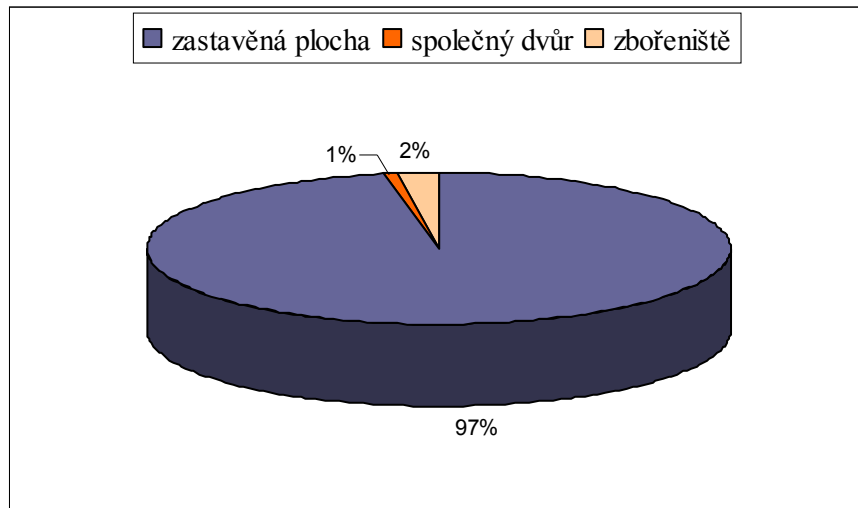
Graf č. 7: Využití vodní plochy (%)



Tab. č. 8: Využití zastavěné plochy

Typy	Výměra v m ²	Počet parcel
zastavěná plocha	zastavěná plocha	808983
společný dvůr	společný dvůr	7827
zbořeniště	zbořeniště	18075

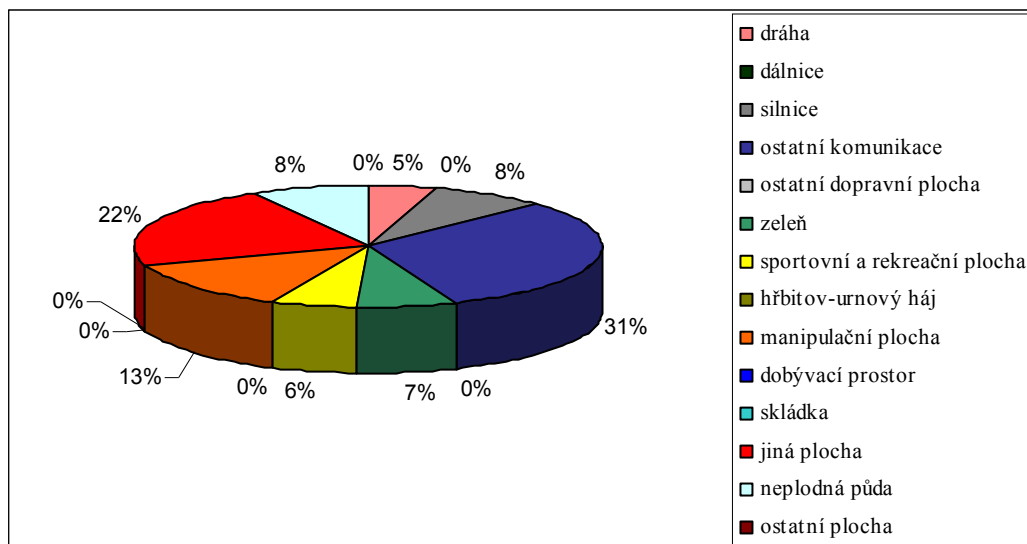
Graf č. 8: Využití zastavěné plochy (%)



Tab. č. 9: Využití ostatní plochy

Typy	Výměra v m ²	Počet parcel
dráha	119738	14
dálnice	435	1
silnice	196409	98
ostatní komunikace	772483	1073
ostatní dopravní plocha	0	0
zeleň	174174	150
sportovní a rekreační plocha	142574	40
hřbitov-urnový háj	964	1
manipulační plocha	330935	317
dobývací prostor	0	0
skládka	0	0
jiná plocha	539399	609
neploďná půda	201444	252
ostatní plocha	0	0

Graf č. 9: Využití ostatní plochy (%)

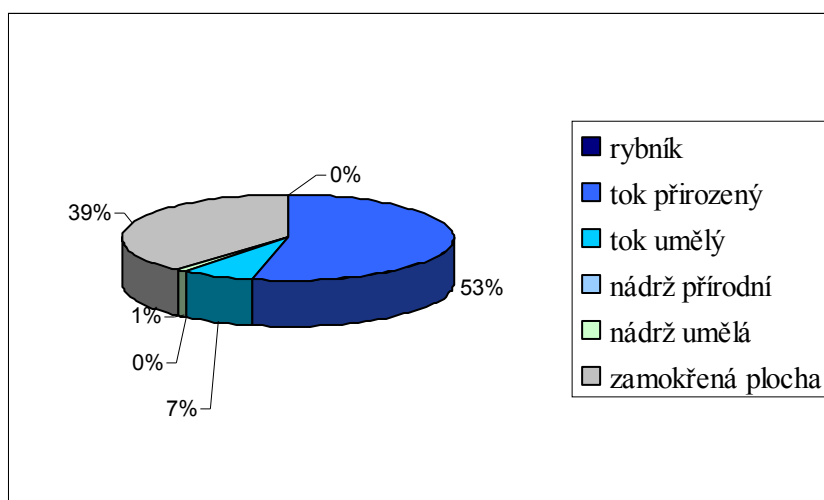


Kozlovice

Tab. č. 10: Využití vodní plochy

Typy	Výměra v m ²	Počet parcel
rybník	0	0
tok přirozený	180027	87
tok umělý	25303	13
nádrž přirodní	0	0
nádrž umělá	2001	3
zamokřená plocha	130989	58

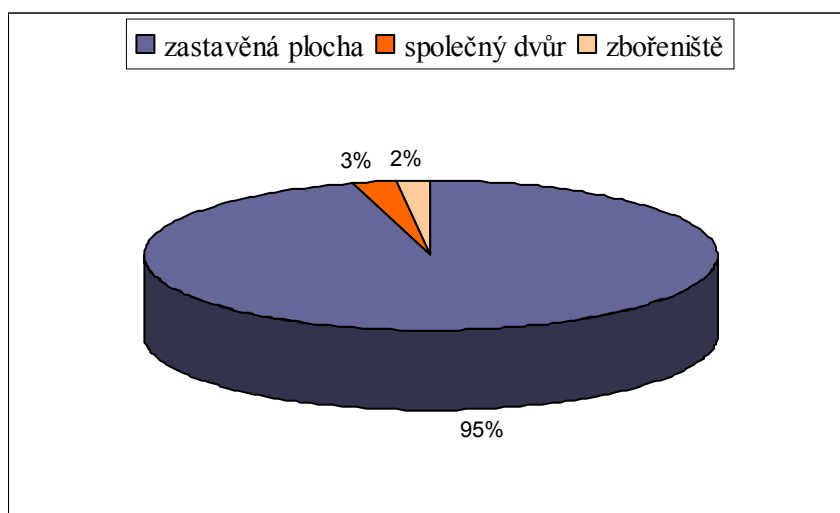
Graf č. 10: Využití vodní plochy (%)



Tab. č. 11: Využití zastavěné plochy

Typy	Výměra v m ²	Počet parcel
zastavěná plocha	337139	1056
společný dvůr	8814	37
zbořeniště	6503	26

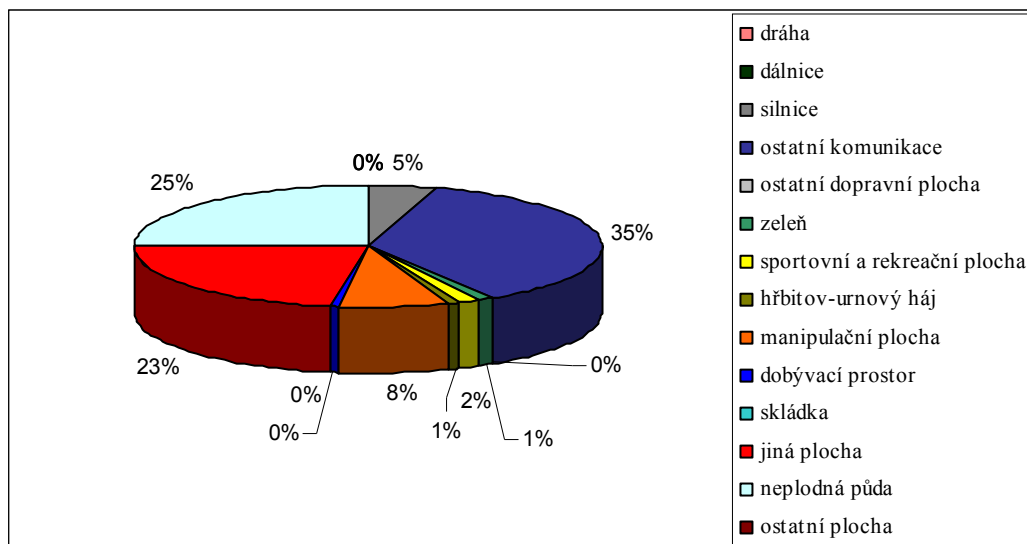
Graf č. 11: Využití zastavěné plochy (%)



Tab. č. 12: Využití ostatní plochy

Typy	Výměra v m ²	Počet parcel
dráha	0	0
dálnice	0	0
silnice	64965	13
ostatní komunikace	486642	465
ostatní dopravní plocha	0	0
zeleň	14044	13
sportovní a rekreační plocha	21775	6
hřbitov-urnový háj	7695	3
manipulační plocha	102036	38
dobývací prostor	6283	5
skládka	0	0
jiná plocha	305588	313
neploďná půda	333687	319
ostatní plocha	0	0

Graf č. 12: Využití ostatní plochy (%)

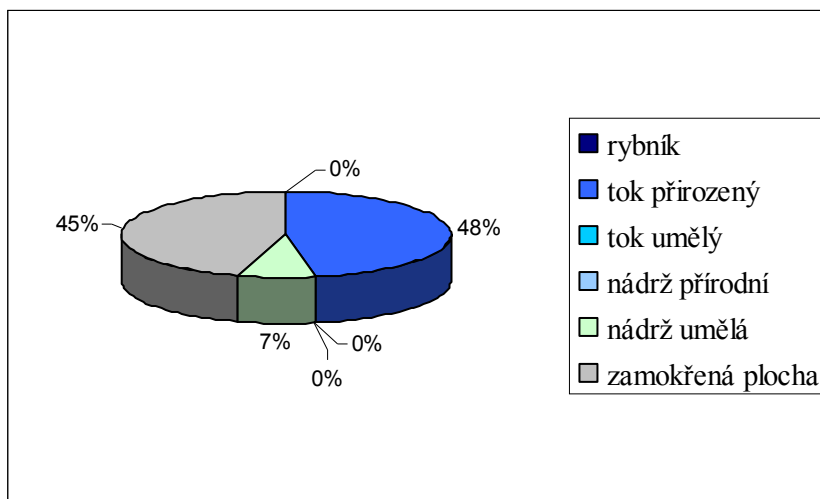


Kunčice pod Ondřejníkem

Tab. č. 13: Využití vodní plochy

Typy	Výměra v m ²	Počet parcel
rybník	0	0
tok přirozený	99045	70
tok umělý	0	0
nádrž přírodní	193	1
nádrž umělá	15591	5
zamokřená plocha	94754	46

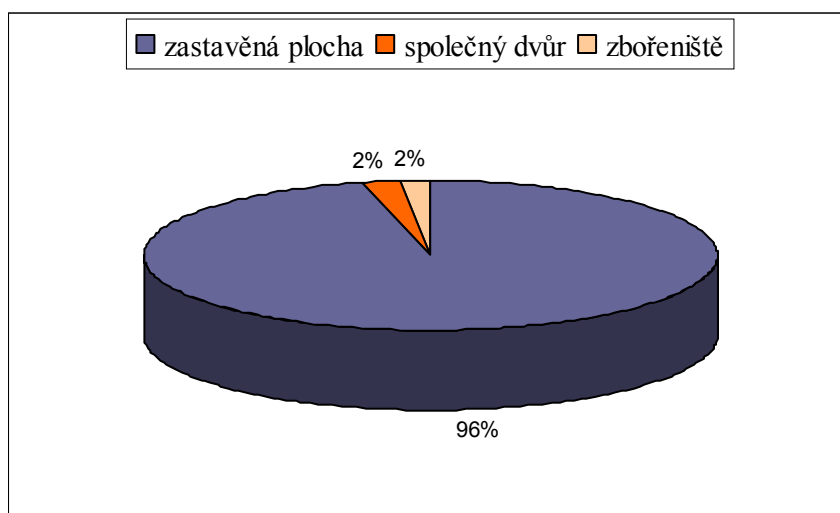
Graf č. 13: Využití vodní plochy (%)



Tab. č. 14: Využití zastavěné plochy

Typy	Výměra v m ²	Počet parcel
zastavěná plocha	347816	1894
společný dvůr	7719	21
zbořeniště	6358	35

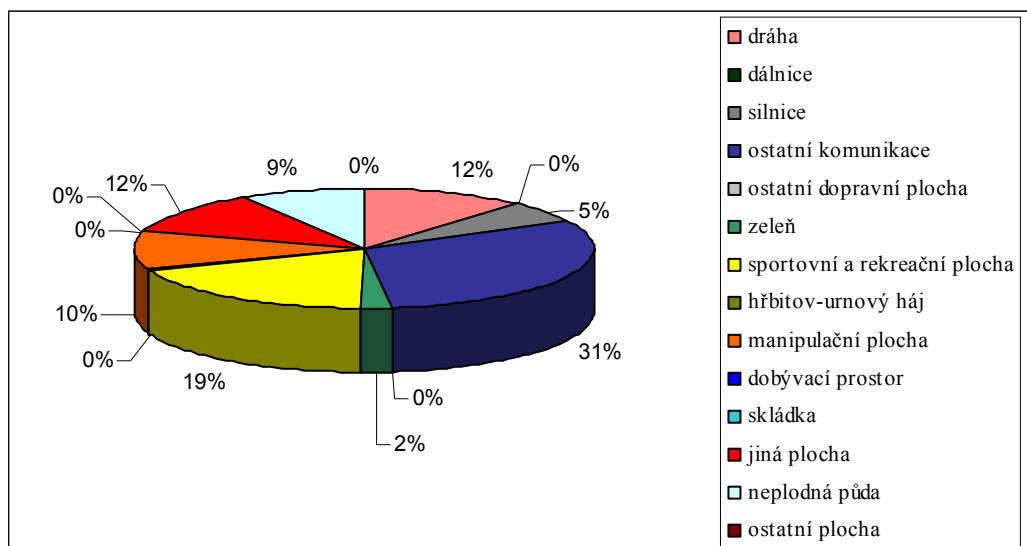
Graf č. 14: Využití zastavěné plochy (%)



Tab. č. 15: Využití ostatní plochy

Typy	Výměra v m ²	Počet parcel
dráha	215567	5
dálnice	0	0
silnice	99408	9
ostatní komunikace	564095	562
ostatní dopravní plocha	0	0
zeleň	43464	20
sportovní a rekreační plocha	341394	41
hřbitov-urnový háj	8891	2
manipulační plocha	178841	38
dobývací prostor	0	0
skládky	0	0
jiná plocha	216892	197
neplodná půda	161532	165
ostatní plocha	0	0

Graf č. 15: Využití ostatní plochy (%)

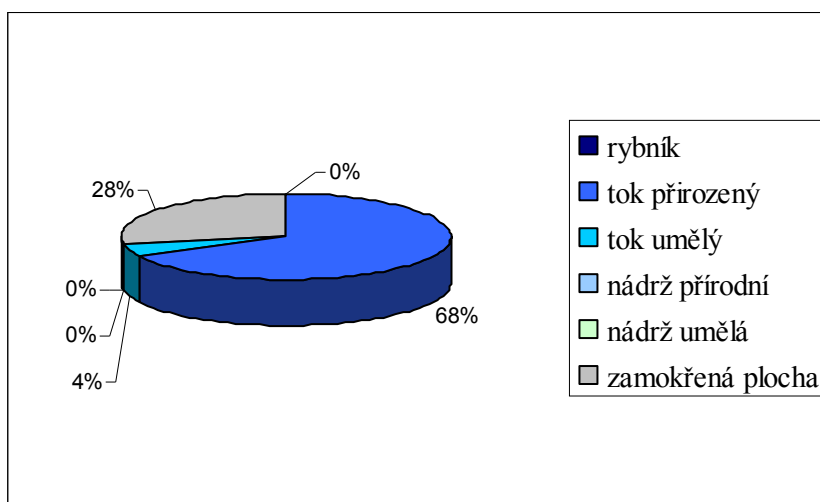


Lhotka u Frýdku-Místku

Tab. č. 16: Využití vodní plochy

Typy	Výměra v m ²	Počet parcel
rybník	0	0
tok přirozený	40613	22
tok umělý	2598	5
nádrž přírodní	0	0
nádrž umělá	0	0
zamokřená plocha	16862	16

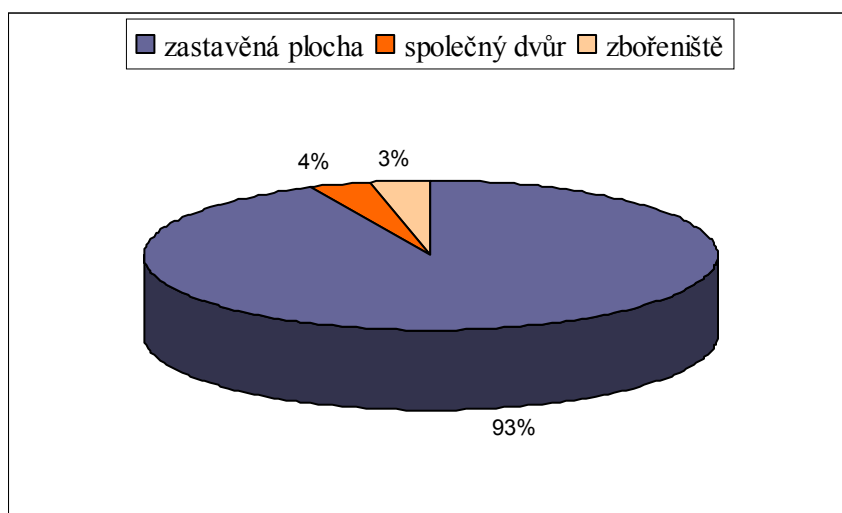
Graf č. 16: Využití vodní plochy (%)



Tab. č. 17: Využití zastavěné plochy

Typy	Výměra v m ²	Počet parcel
zastavěná plocha	76233	253
společný dvůr	3045	12
zbořeniště	2634	12

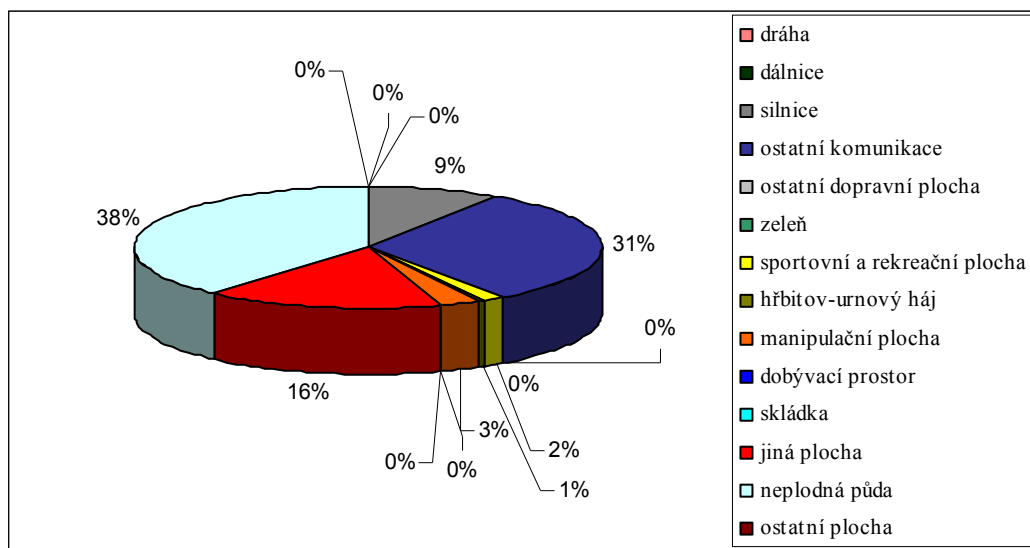
Graf č. 17: Využití zastavěné plochy (%)



Tab. č. 18: Využití ostatní plochy

Typy	Výměra v m ²	Počet parcel
dráha	0	0
dálnice	0	0
silnice	35160	5
ostatní komunikace	116959	112
ostatní dopravní plocha	0	0
zeleň	0	0
sportovní a rekreační plocha	5709	3
hřbitov-urnový háj	2414	1
manipulační plocha	9962	4
dobývací prostor	0	0
skládka	0	0
jiná plocha	62161	70
neplodná půda	146103	144
ostatní plocha	0	0

Graf č. 18: Využití ostatní plochy (%)

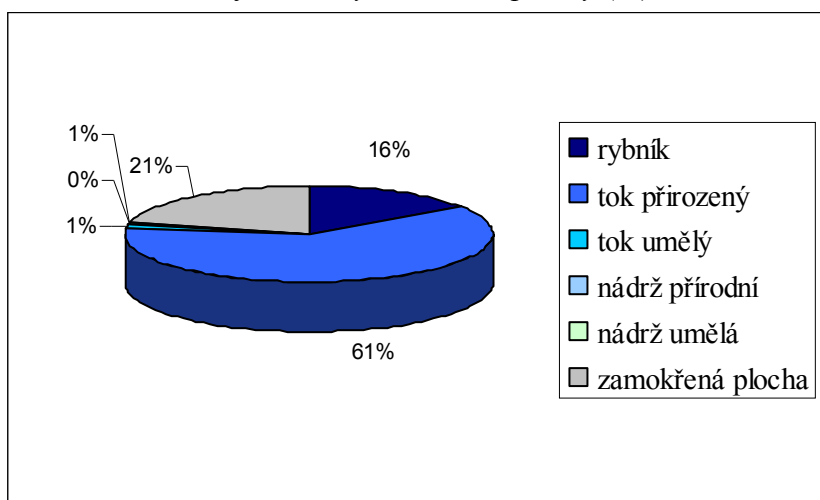


Pstruží

Tab. č. 19: Využití vodní plochy

Typy	Výměra v m ²	Počet parcel
rybník	13056	14
tok přirozený	51572	20
tok umělý	949	2
nádrž přírodní	0	0
nádrž umělá	489	1
zamokřená plocha	17990	17

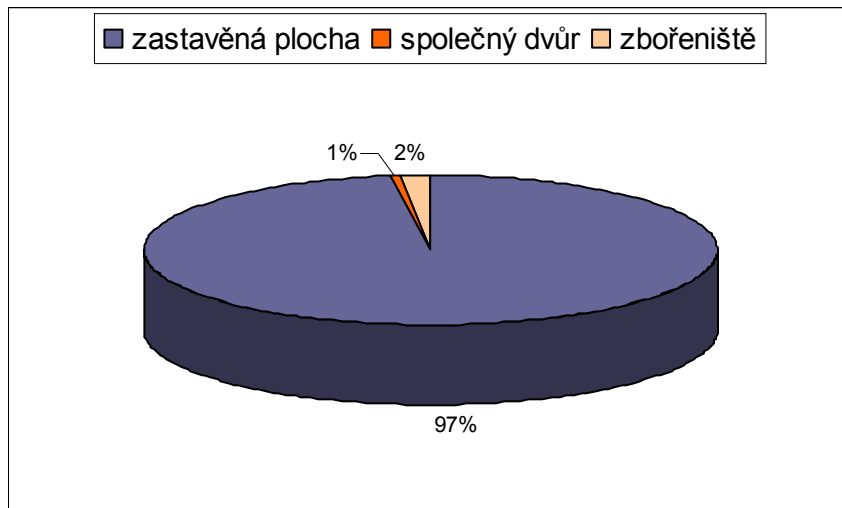
Graf č. 19: Využití vodní plochy (%)



Tab. č. 20: Využití zastavěné plochy

Typy	Výměra v m ²	Počet parcel
zastavěná plocha	123030	608
společný dvůr	915	5
zbořeniště	1977	11

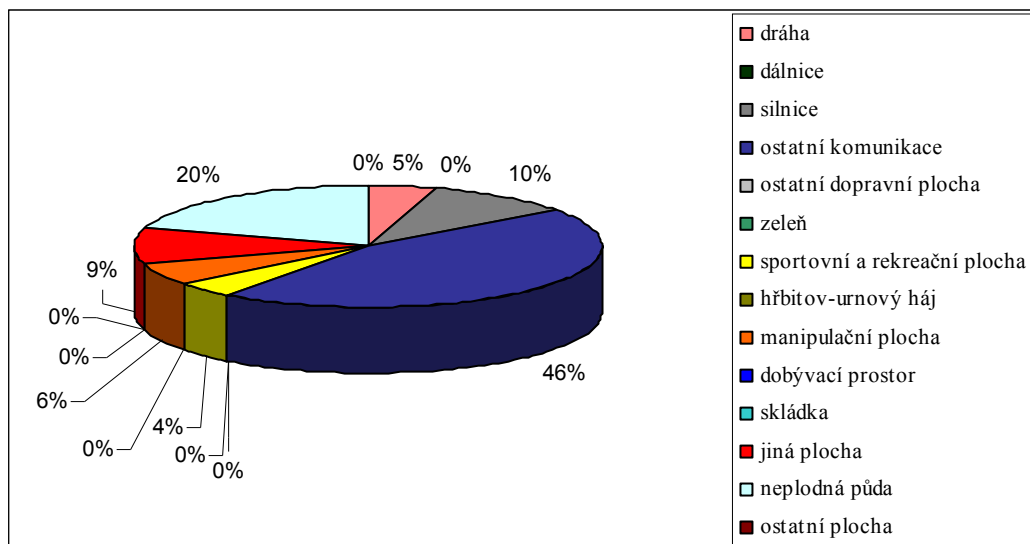
Graf č. 20: Využití zastavěné plochy (%)



Tab. č. 21: Využití ostatní plochy

Typy	Výměra v m ²	Počet parcel
dráha	16496	1
dálnice	0	0
silnice	34969	10
ostatní komunikace	154203	216
ostatní dopravní plocha	0	0
zeleň	0	0
sportovní a rekreační plocha	14127	9
hřbitov-urnový háj	0	0
manipulační plocha	19798	12
dobývací prostor	0	0
skládka	0	0
jiná plocha	31840	50
neploďná půda	69355	105
ostatní plocha	0	0

Graf č. 21: Využití ostatní plochy (%)

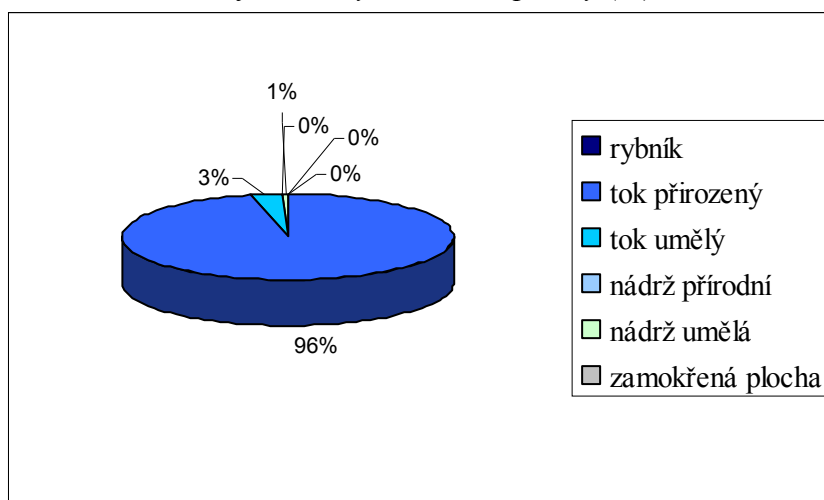


Rožnov pod Radhoštěm

Tab. č. 22: Využití vodní plochy

Typy	Výměra v m ²	Počet parcel
rybník	0	0
tok přirozený	236950	119
tok umělý	7128	10
nádrž přírodní	0	0
nádrž umělá	1520	3
zamokřená plocha	0	0

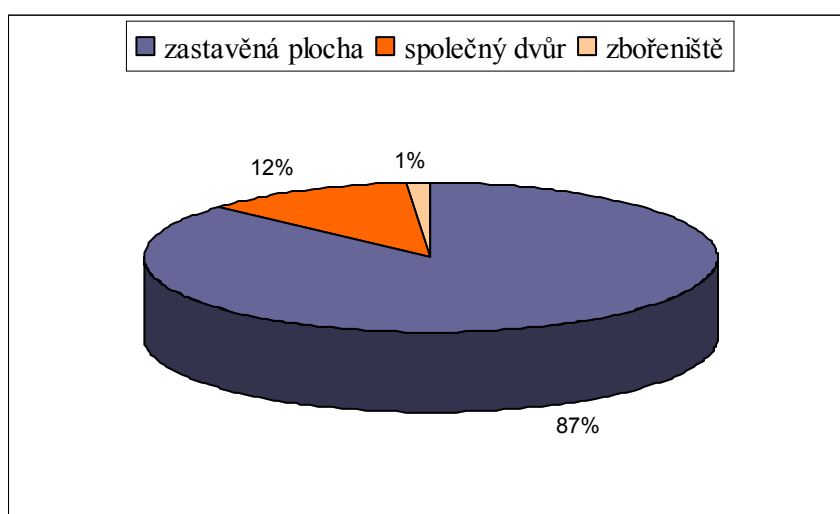
Graf č. 22: Využití vodní plochy (%)



Tab. č. 23: Využití zastavěné plochy

Typy	Výměra v m ²	Počet parcel
zastavěná plocha	936608	4078
společný dvůr	129737	148
zbořeniště	14185	80

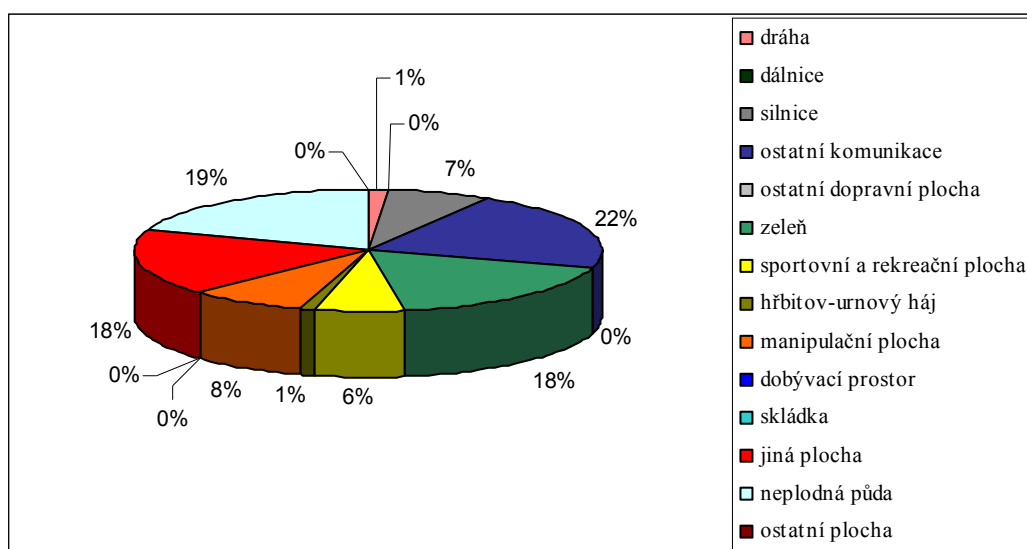
Graf č. 23: Využití zastavěné plochy (%)



Tab. č. 24: Využití ostatní plochy

Typy	Výměra v m ²	Počet parcel
dráha	47246	4
dálnice	0	0
silnice	261920	75
ostatní komunikace	750841	748
ostatní dopravní plocha	936	4
zeleň	652706	188
sportovní a rekreační plocha	218387	71
hřbitov-urnový háj	39287	3
manipulační plocha	286505	252
dobývací prostor	6376	6
skládka	2429	1
jiná plocha	641059	705
neploďná půda	696069	668
ostatní plocha	0	0

Graf č. 24: Využití ostatní plochy (%)

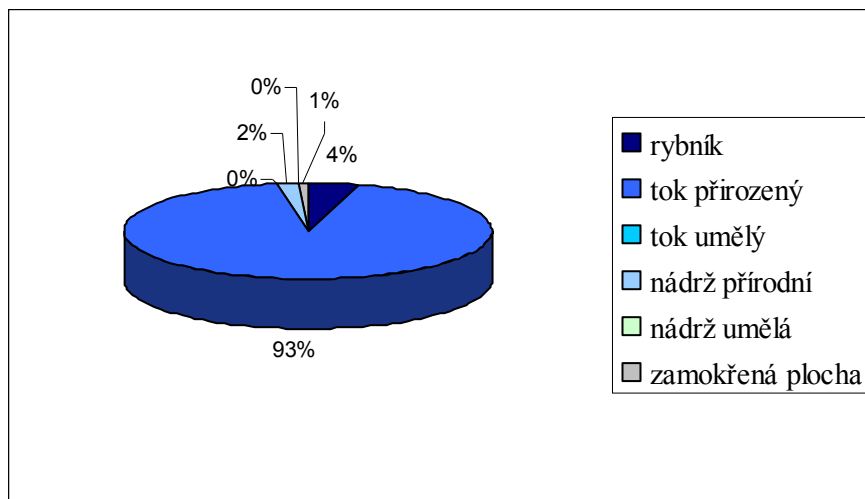


Tichá

Tab. č. 25: Využití vodní plochy

Typy	Výměra v m ²	Počet parcel
rybník	15008	1
tok přirozený	321497	56
tok umělý	0	0
nádrž přírodní	6346	2
nádrž umělá	476	1
zamokřená plocha	2799	2

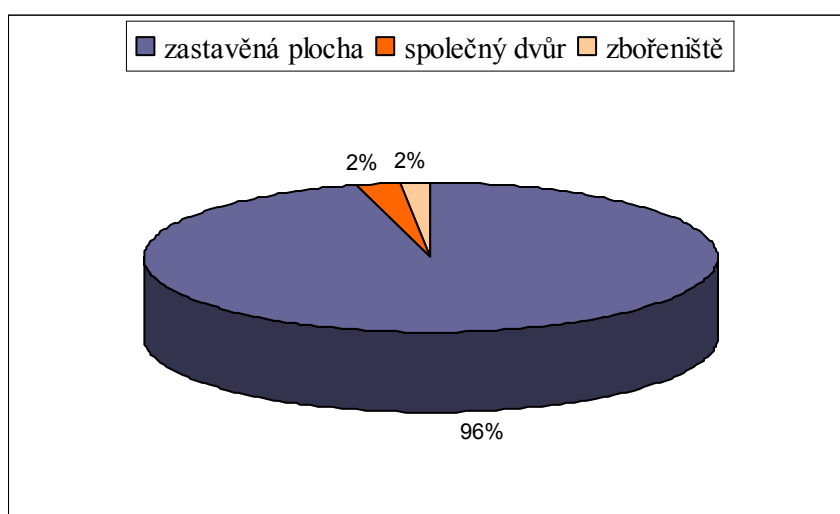
Graf č. 25: Využití vodní plochy (%)



Tab. č. 26: Využití zastavěné plochy

Typy	Výměra v m ²	Počet parcel
zastavěná plocha	269656	804
společný dvůr	6582	12
zbořeniště	5032	17

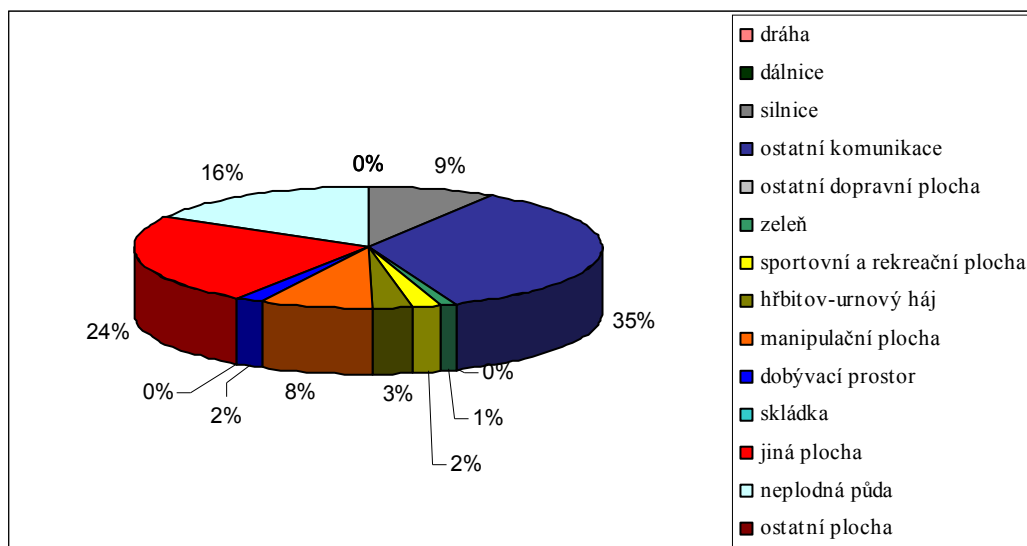
Graf č. 26: Využití zastavěné plochy (%)



Tab. č. 27: Využití ostatní plochy

Typy	Výměra v m ²	Počet parcel
dráha	0	0
dálnice	0	0
silnice	115083	29
ostatní komunikace	458102	366
ostatní dopravní plocha	0	0
zeleň	17046	7
sportovní a rekreační plocha	25850	4
hřbitov-urnový háj	35619	4
manipulační plocha	100541	35
dobývací prostor	27155	8
skládky	0	0
jiná plocha	316257	204
neploďná půda	212888	137
ostatní plocha	0	0

Graf č. 27: Využití ostatní plochy (%)

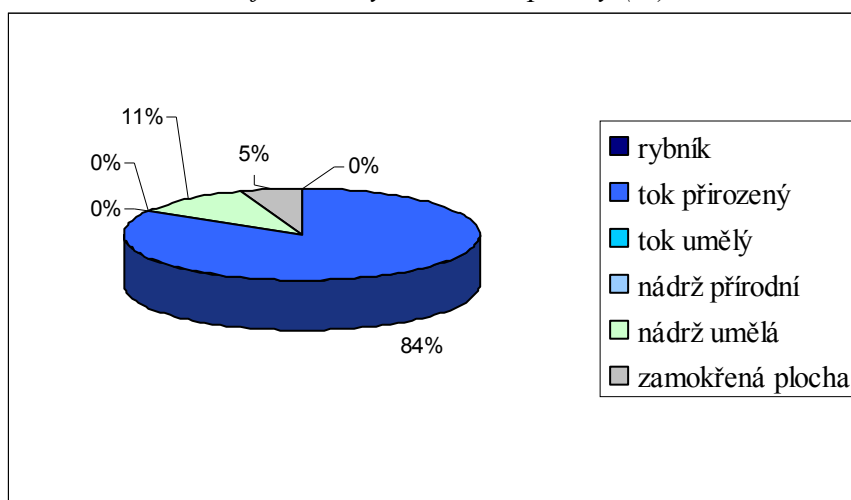


Trojanovice

Tab. č. 28: Využití vodní plochy

Typy	Výměra v m ²	Počet parcel
rybník	0	0
tok přirozený	222406	76
tok umělý	0	0
nádrž přírodní	0	0
nádrž umělá	30062	5
zamokřená plocha	14586	6

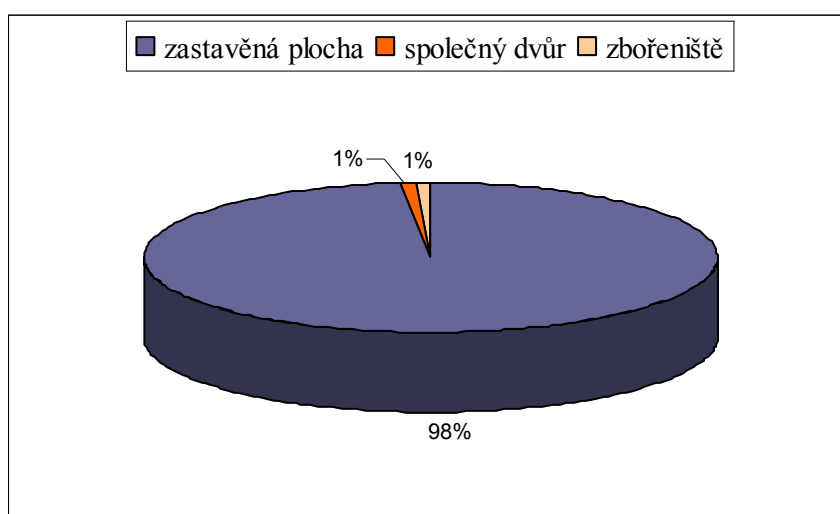
Graf č. 28: Využití vodní plochy (%)



Tab. č .29: Využití zastavěné plochy

Typy	Výměra v m ²	Počet parcel
zastavěná plocha	322263	1712
společný dvůr	2012	9
zbořeniště	3141	13

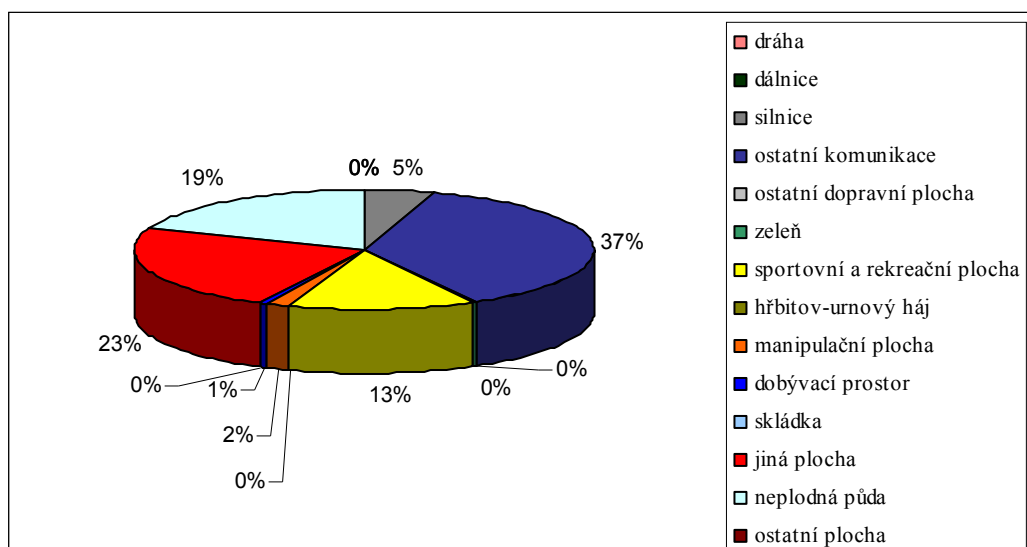
Graf č. 29: Využití zastavěné plochy (%)



Tab. č. 30: Využití ostatní plochy

Typy	Výměra v m ²	Počet parcel
dráha	0	0
dálnice	0	0
silnice	99491	6
ostatní komunikace	745062	643
ostatní dopravní plocha	0	0
zeleň	6421	5
sportovní a rekreační plocha	265133	97
hřbitov-urnový háj	0	0
manipulační plocha	33157	27
dobývací prostor	10761	3
skládka	0	0
jiná plocha	471414	255
neploďná půda	387234	403
ostatní plocha	139	1

Graf č. 30: Využití ostatní plochy

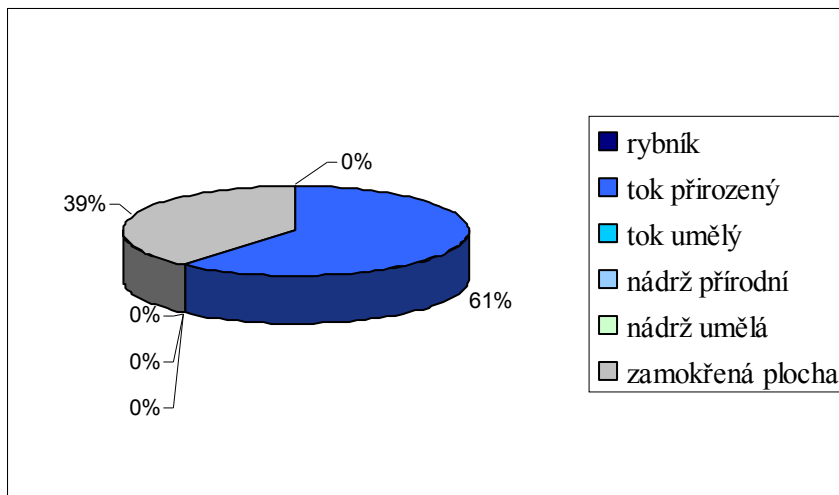


Veřovice

Tab. č. 31: Využití vodní plochy

Typy	Výměra v m ²	Počet parcel
rybník	0	0
tok přirozený	48130	11
tok umělý	0	0
nádrž přírodní	0	0
nádrž umělá	0	0
zamokřená plocha	30483	9

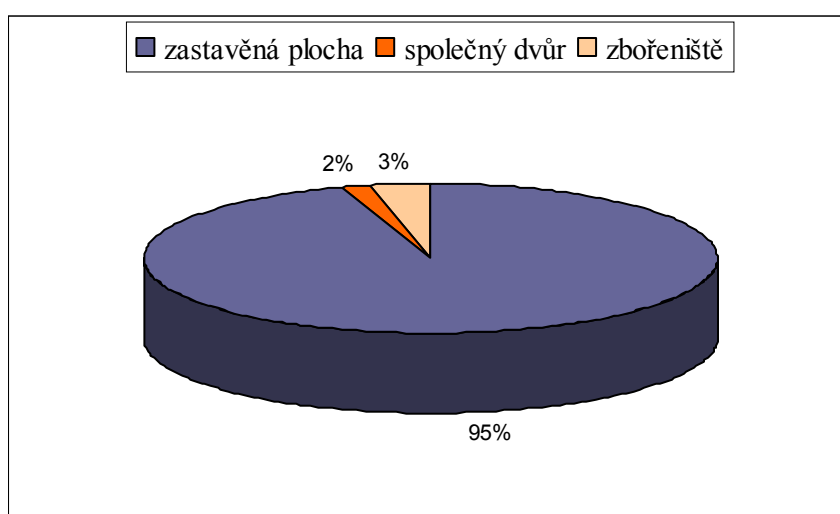
Graf č. 31: Využití vodní plochy (%)



Tab. č. 32: Využití zastavěné plochy

Typy	Výměra v m ²	Počet parcel
zastavěná plocha	211511	898
společný dvůr	3477	12
zbořeniště	7623	37

Graf č. 32: Využití zastavěné plochy (%)



Tab. č. 33: Využití ostatní plochy

Typy	Výměra v m ²	Počet parcel
dráha	173355	15
dálnice	0	0
silnice	43447	32
ostatní komunikace	279300	370
ostatní dopravní plocha		
zeleň	747	7
sportovní a rekreační plocha	44812	9
hřbitov-urnový háj	7801	1
manipulační plocha	5963	12
dobývací prostor	3381	1
skládka	0	0
jiná plocha	141501	230
neplodná půda	56517	65
ostatní plocha	0	0

Graf č. 33: Využití ostatní plochy (%)

