

UNIVERZITA PALACKÉHO OLOMOUC

PŘÍRODOVĚDECKÁ FAKULTA

KATEDRA GEOGRAFIE




Hana LÁNÍKOVÁ

Katalog památných stromů Třebíčska

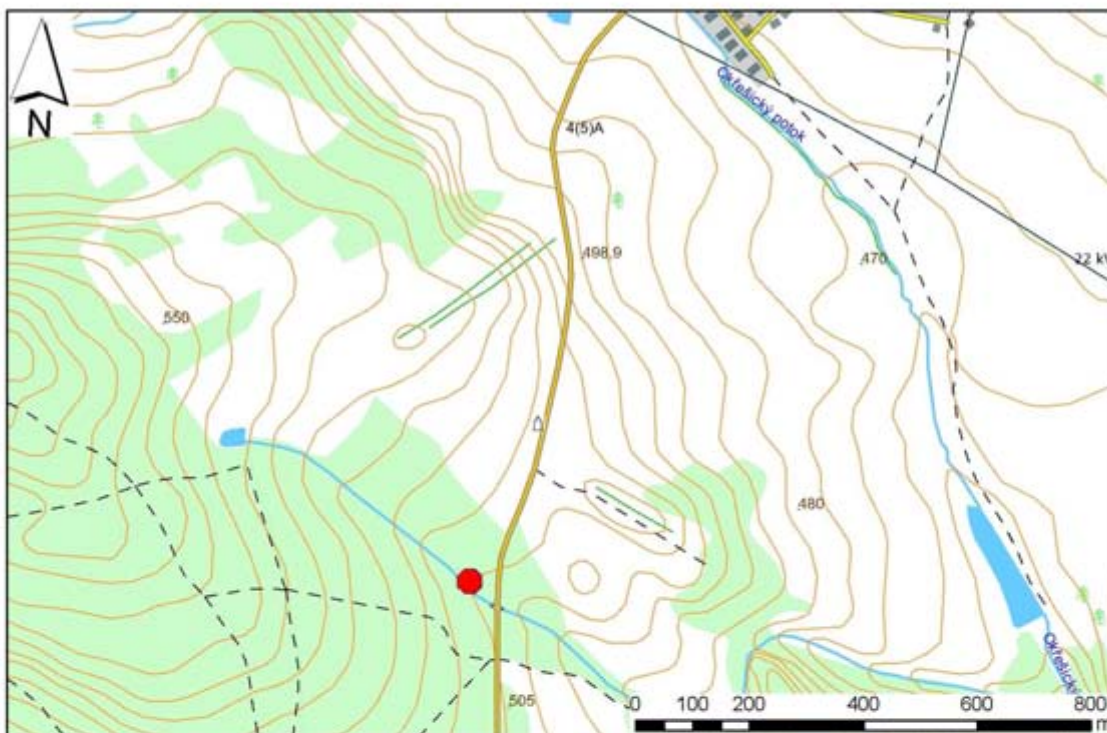
Olomouc 2007



SEZNAM PAMÁTNÝCH STROMŮ

Smrk u Budíkovíc.....	3
Lipové stromořadí v Červené Lhotě.....	5
Skupina lip u Vantiberku.....	7
Jalovec u Horních Vilémovic.....	9
Velký javor.....	11
Smrky u Hostákova.....	13
Dub u Lipníka.....	15
Lípa v Lipníku.....	17
Duby u Námče.....	19
Skupina dvou lip.....	21
Lípa u Vantiberku.....	23
Lípa u kaple.....	25
Skupina stromů u kaple.....	27
Skupina tří dubů.....	29
Skupina šesti dubů.....	31
Dub na Hadí hoře.....	33
Dub u Ptáčova.....	35
Lípa na farní zahradě.....	37
Borovice u Pozďatína.....	39
Borovice u Račerovic.....	41
Valičkův dub.....	43
Třešeň u Hošťanky.....	45
Vrba u Sokolí.....	47
Douglasky u Zátíší.....	49
Skupina stromů u Tvrze.....	51
Dva jasanů u Trnavy.....	53
Stromořadí u Bažantnice.....	55
Dub v Dubinách.....	57
Jinan dvoulaločný u gymnázia.....	59

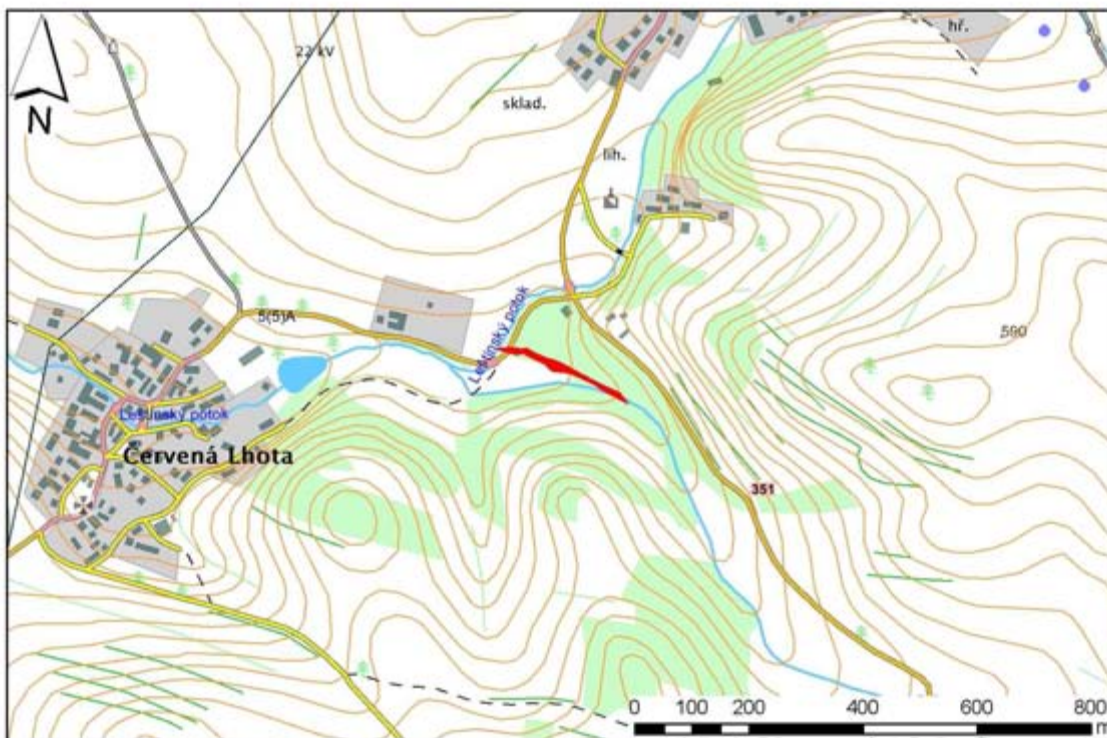
Smrk u Budíkovice		Číslo ÚSOP		781	
Lokalizace					
Obec:	Třebíč	Číslo parcely:	1278		
Katastrální území:	Budíkovice	Číslo mapového listu:	051813		
Souřadnice S-JTSK:	x: 651235,81 y: 1149175,26	Souřadnice WGS84:	φ: 49°14'42" λ: 15°51'58"		
Základní údaje					
Druh dřeviny:	1- smrk ztepilý (<i>Picea abies</i>)				
Počet jedinců:	1				
Vyhlášen:	1976	Stáří:	150 let		
Navrhovatel:	Z. Pokorná	Historické údaje:	nezjištěno		
Morfometrie					
číslo	obvod/průměr stromu	výška stromu	výška koruny	průmět koruny	zdravotní stav
1	280/89	27	23	11	1
Popis lokality					
Strom roste v lesním porostu v blízkosti bezejmenného přítoku Okřešického potoka, asi 40 m od silnice z Třebíče směrem na Budíkovice.					
Poznámka					
Odumírání spodních větví.					
Fotodokumentace					
					



SMRK U BUDÍKOVIC



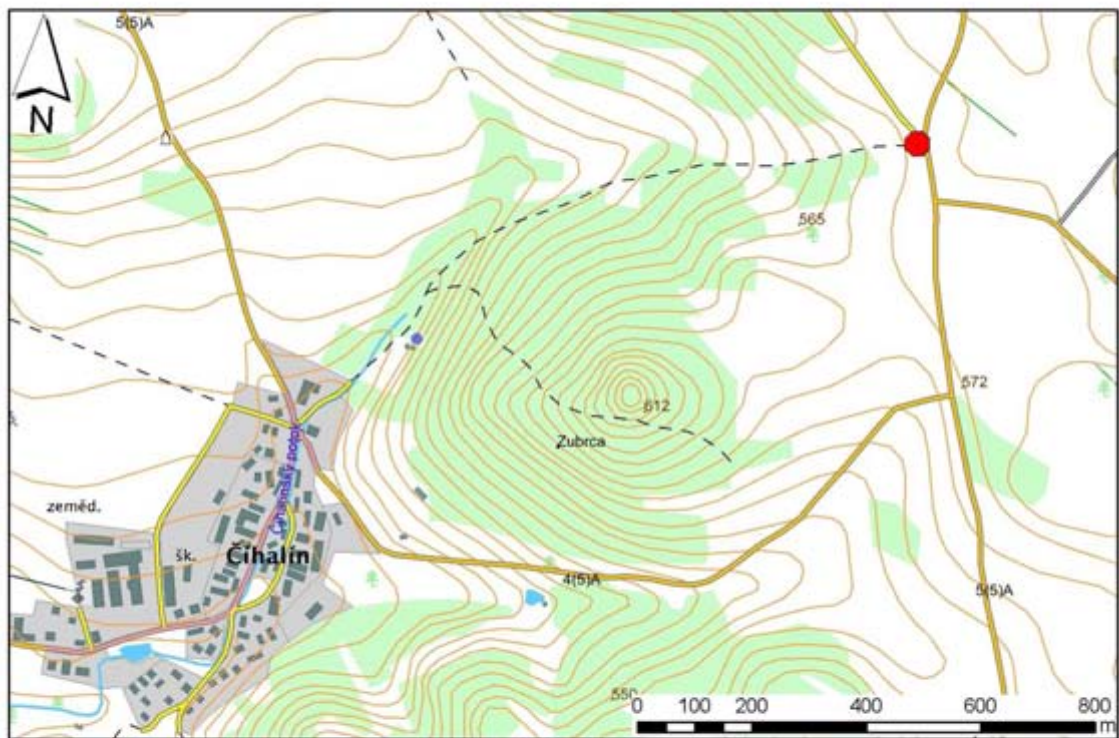
Lipové stromořadí v Červené Lhotě		Číslo ÚSOP		780	
Lokalizace					
Obec:	Červená Lhota	Číslo parcely:	601/2		
Katastrální území:	Červená Lhota	Číslo mapového listu:	061803		
Souřadnice S-JTSK:	x: 654265,04 y: 1144143,22	Souřadnice WGS84:	φ: 49°17'01" λ: 15°49'00"		
Charakteristika					
Druh dřeviny:	1 - lípa srdčitá (<i>Tilia cordata</i>) [16]; 2 – lípa velkolistá (<i>Tilia platyphyllos</i>) [10]; 3 – javor klen (<i>Acer pseudoplatanus</i>) [2]; 4 – javor mléč (<i>Acer platanoides</i>) [2]; 4 – jírovec maďal (<i>Aesculus hippocastanum</i>) [1]				
Počet jedinců:	31				
Vyhlášen:	1976	Stáří:	130 – 150 let		
Navrhovatel:	pan Šmiták	Historické údaje:	nezjištěno		
Morfometrie					
číslo	obvod/průměr stromu	výška stromu	výška koruny	průmět koruny	zdravotní stav
1	149/47-521/166	17-24	-	-	1 -5
Popis lokality					
Stromořadí se nachází podél nevyužívané cesty, která se nachází po pravé straně silnice z Červené Lhoty do Čechtína.					
Poznámka					
Datum revize: 24. 7. 2006					
Fotodokumentace					
					



STROMOŘADÍ U ČERVENÉ LHOTY



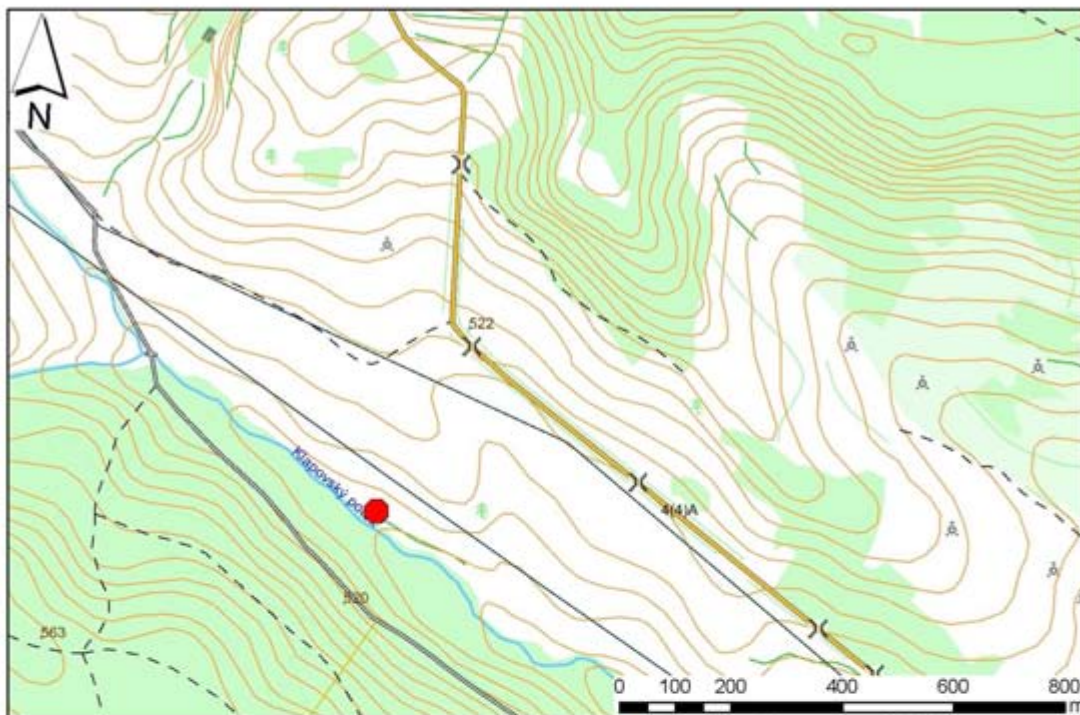
Skupina lip u Vantiberku		<i>Číslo ÚSOP</i>		762	
Lokalizace					
<i>Obec:</i>	Červená Lhota	<i>Číslo parcely:</i>	1464		
<i>Katastrální území:</i>	Červená Lhota	<i>Číslo mapového listu:</i>	061808		
<i>Souřadnice S-JTSK:</i>	x: 652766,66 y: 1145500,48	<i>Souřadnice WGS84:</i>	φ: 49°16'34" λ: 15°50'22"		
Charakteristika					
<i>Druh dřeviny:</i>	1 – lípa srdčitá (<i>Tilia cordata</i>) [3]				
<i>Počet jedinců:</i>	3				
<i>Vyhlášen:</i>	1982	<i>Stáří:</i>	250 – 300 let		
<i>Navrhovatel:</i>	Z. Pokorná	<i>Historické údaje:</i>	nezjištěno		
Morfometrie					
<i>číslo</i>	<i>obvod/průměr stromu</i>	<i>výška stromu</i>	<i>výška koruny</i>	<i>průmět koruny</i>	<i>zdravotní stav</i>
1	365/116	23	20	12	2
2	313/100	23	19	10	2
3	190/60	12	9	7	3
Popis lokality					
Skupina tří lip rostoucí v blízkosti křížku, zleva podél silnice z Račerovic do Červené Lhoty.					
Poznámka					
Z původní skupiny čtyř lip přežily jen tři stromy. Datum revize: 24. 7. 2006					
Fotodokumentace					
					



SKUPINA ČTYŘ LIP U VANTIBERKU



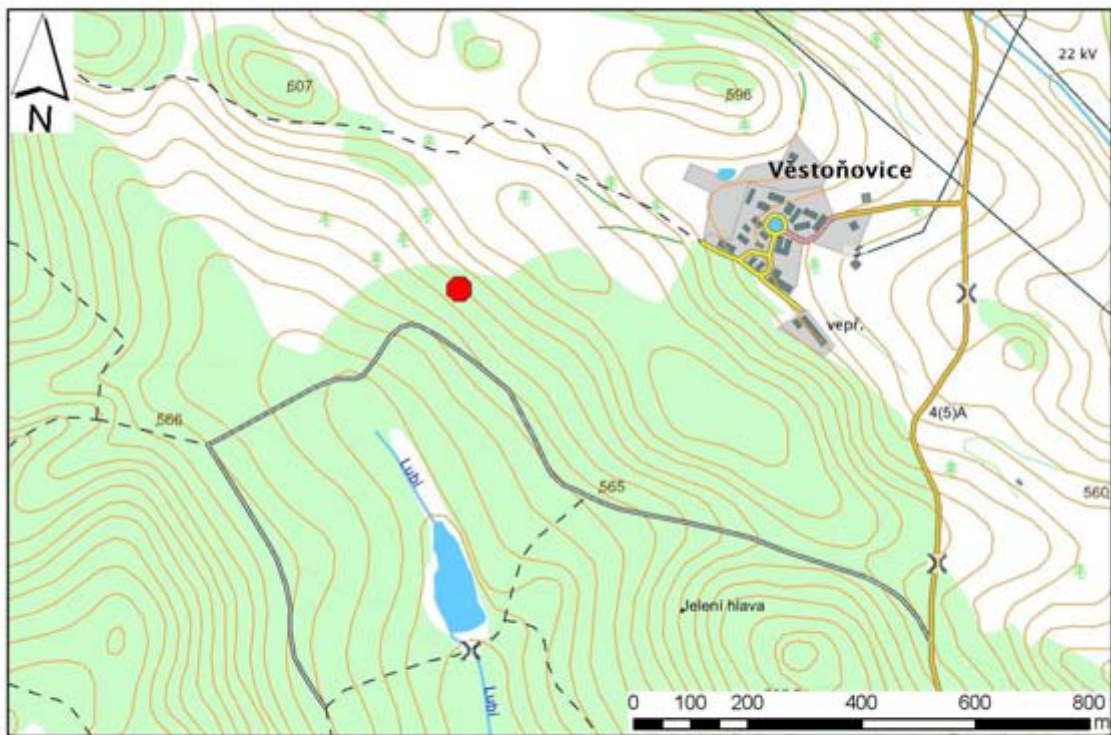
Jalovec u Horních Vilémovic		<i>Číslo ÚSOP</i>		neuvedeno	
Lokalizace					
<i>Obec:</i>	Horní Vilémovice	<i>Číslo parcely:</i>	309		
<i>Katastrální území:</i>	Horní Vilémovice	<i>Číslo mapového listu:</i>	051806		
<i>Souřadnice S-JTSK:</i>	x: 649079,24 y: 1145366,71	<i>Souřadnice WGS84:</i>	φ: 49°16'52" λ: 15°53'22"		
Charakteristika					
<i>Druh dřeviny:</i>	1 – jalovec obecný (<i>Juniperus communis</i>)				
<i>Počet jedinců:</i>	1				
<i>Vyhlášen:</i>	1982	<i>Stáří:</i>	nezjištěno		
<i>Navrhovatel:</i>	Z. Pokorná	<i>Historické údaje:</i>	nezjištěno		
Morfometrie					
<i>číslo</i>	<i>obvod/průměr stromu</i>	<i>výška stromu</i>	<i>výška koruny</i>	<i>průmět koruny</i>	<i>zdravotní stav</i>
1	-	-	-	-	-
Popis lokality					
Torzo stromu se nachází na louce v blízkosti Klapovského potoka, asi 200 metrů zprava od silnice z Horních Vilémovic do Přeckova.					
Poznámka					
Torzo jalovce je stále v ochranném režimu, i přestože bylo roku 1997 doporučeno ochranný režim zrušit. V evidenci USOP se strom nenachází. Datum revize: 21. 7. 2006					
Fotodokumentace					
					



JALOVEC U HORNÍCH VILÉMOVIC



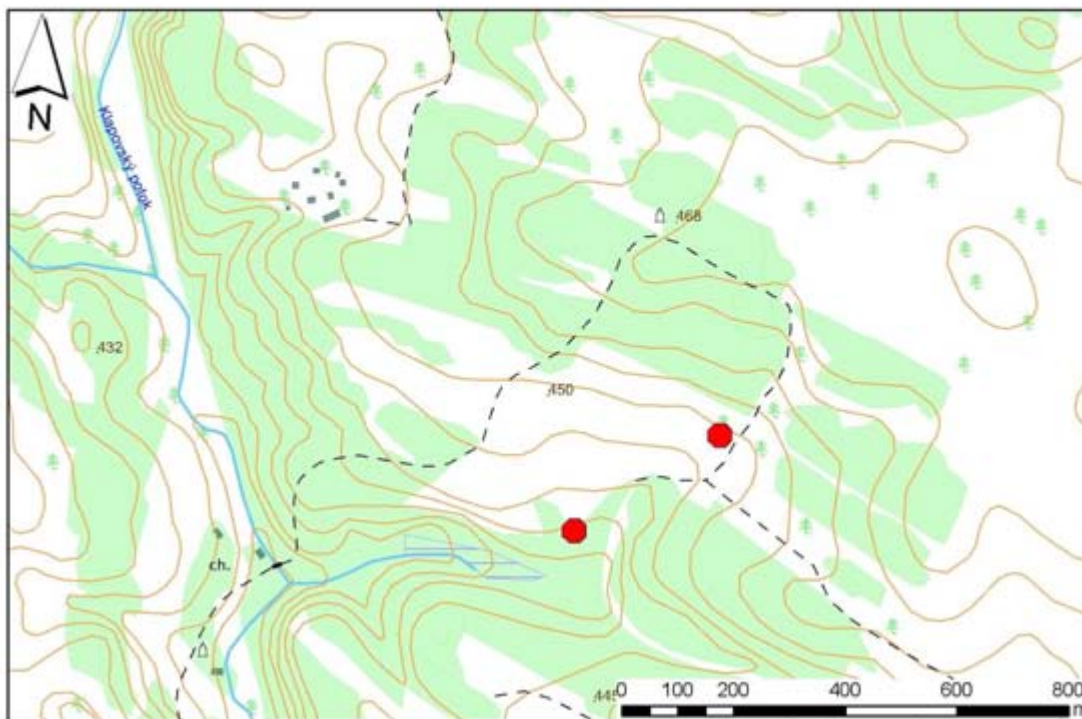
Velký javor		Číslo ÚSOP		768	
Lokalizace					
Obec:	Horní Vilémovice	Číslo parcely:	197/2		
Katastrální území:	Horní Vilémovice	Číslo mapového listu:	051801		
Souřadnice S-JTSK:	x: 651268,07 y: 1144464,64	Souřadnice WGS84:	φ: 49°17'13" λ: 15°51'29"		
Charakteristika					
Druh dřeviny:	1 – javor klen (<i>Acer pseudoplatanus</i>)				
Počet jedinců:	1				
Vyhlášen:	1976	Stáří:	nezjištěno		
Navrhovatel:	pan Šmiták	Historické údaje:	nezjištěno		
Morfometrie					
číslo	obvod/průměr stromu	výška stromu	výška koruny	průmět koruny	zdravotní stav
1	790/251	15	10	15	3
Popis lokality					
Strom se nachází v blízkosti okraje lesa, asi půl kilometru za obcí Věstoňovice. Velký javor je považován za důležitý turistický bod, kolem stromu probíhá turistická stezka „Cesta gen. Svobody“.					
Poznámka					
Strom je ojedinelý svým boulovitým, dutým kmenem. Datum revize: 21. 7. 2006					
Fotodokumentace					
					


VELKÝ JAVOR



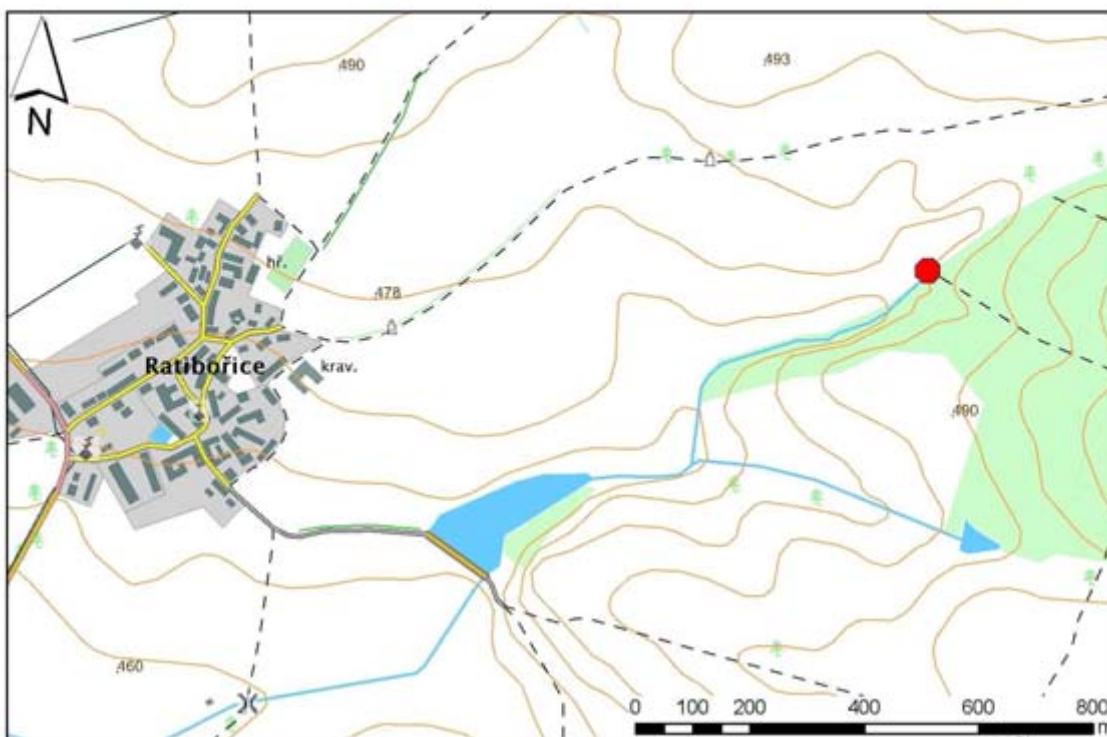
Smrky u Hostákova		Číslo ÚSOP		752	
Lokalizace					
Obec:	Vladislav	Číslo parcely:	1295, 1462		
Katastrální území:	Hostákov	Číslo mapového listu:	051820		
Souřadnice S-JTSK:	x: 645480,39 y: 1150407,78 x: 645742,31 y: 1150578,67	Souřadnice WGS84:	φ: 49°14'24" λ: 15°56'48" φ: 49°14'17" λ: 15°56'36"		
Charakteristika					
Druh dřeviny:	1- smrk ztepilý (<i>Picea abies</i>); 2 - smrk ztepilý (<i>Picea abies</i>)				
Počet jedinců:	2				
Vyhlášen:	1982	Stáří:	nezjištěno		
Navrhovatel:	Z. Pokorná	Historické údaje:	nezjištěno		
Morfometrie					
číslo	obvod/průměr stromu	výška stromu	výška koruny	průmět koruny	zdravotní stav
1	215/68	23	17	11	1
2	360/115	26	22	14	1
Popis lokality					
Přístup ke smrkům je možný polní cestou z obce Hostákov (cyklostezka č. 5107), či lesními cestami z obcí Ptáčov a Trnava. Strom č. 1 stojí v blízkosti pole, strom č. 2 stojí na okraji lesního porostu.					
Poznámka					
Datum revize: 21. 7. 2006					
Fotodokumentace					
					



SMRKY U HOSTÁKOVA



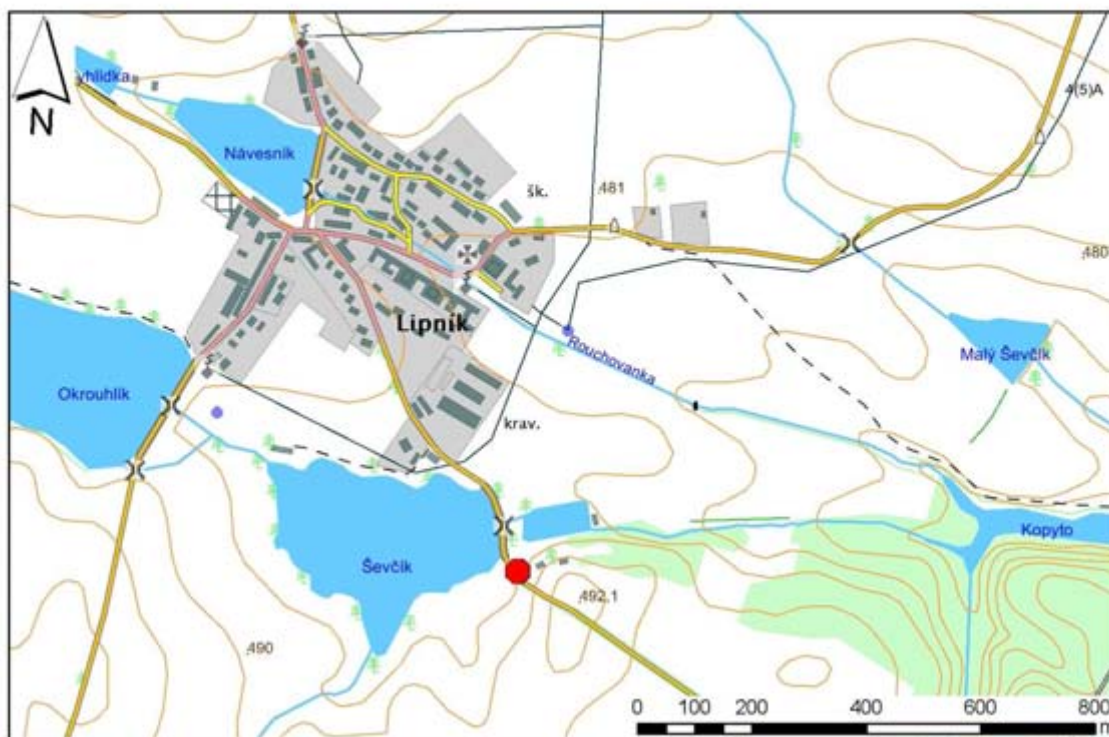
Dub u Lipníka		Číslo ÚSOP		732	
Lokalizace					
Obec:	Lipník	Číslo parcely:	300/1		
Katastrální území:	Lipník u Hrotovic	Číslo mapového listu:	052007		
Souřadnice S-JTSK:	x: 648401,69 y: 1161668,8	Souřadnice WGS84:	φ: 49°8'11" λ: 15°55'29"		
Charakteristika					
Druh dřeviny:	1 – dub letní (<i>Quercus robur</i>)				
Počet jedinců:	1				
Vyhlášen:	1983	Stáří:	nezjištěno		
Navrhovatel:	J. Pokorný	Historické údaje:	nezjištěno		
Morfometrie					
číslo	obvod/průměr stromu	výška stromu	výška koruny	průmět koruny	zdravotní stav
1	380/121	20	13	15	3
Popis lokality					
Strom stojí na okraji lesního porostu, v blízkosti posedu, asi 300 m zprava od polní cesty mezi obcemi Lipník a Ratibořice.					
Poznámka					
Na kmeni od báze až do výšky asi 5 m se nachází otevřená dutina. Datum revize: 3. 9. 2006					
Fotodokumentace					
					



DUB U LIPNÍKA



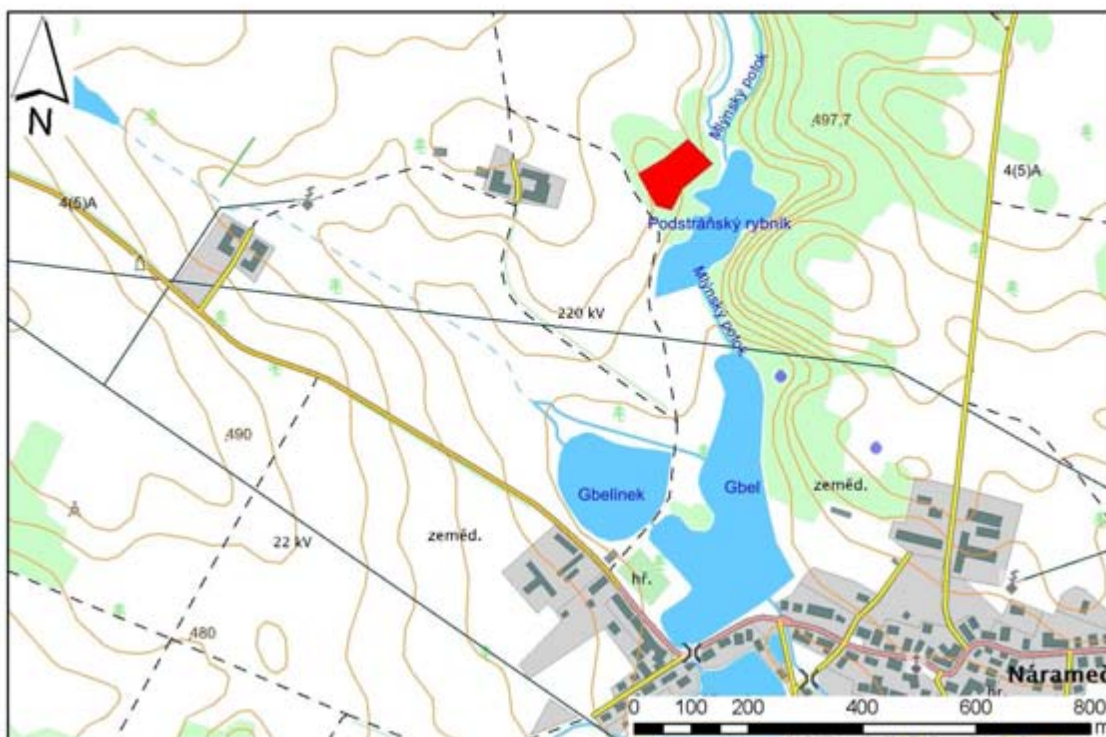
Lípa v Lipníku		Číslo ÚSOP		4410	
Lokalizace					
Obec:	Lipník	Číslo parcely:	677/1		
Katastrální území:	Lipník u Hrotovic	Číslo mapového listu:	52008		
Souřadnice S-JTSK:	x: 646188,62 y: 1161590,13	Souřadnice WGS84:	φ: 49°8'22" λ: 15°57'17"		
Charakteristika					
Druh dřeviny:	1 – lípa srdčitá (<i>Tilia cordata</i>)				
Počet jedinců:	1				
Vyhlášen:	1975	Stáří:	nezjištěno		
Navrhovatel:	pan Šmiták	Historické údaje:	nezjištěno		
Morfometrie					
číslo	obvod/průměr stromu	výška stromu	výška koruny	průmět koruny	zdravotní stav
1	487/155	24	20	16	2
Popis lokality					
Lípa se nachází po levé straně silnice směrem z Lipníka na Zárubnice, v blízkosti rybníka Šefčík					
Poznámka					
Objekt je v evidenci USOP od 1. 8. 2005 zrušen. Nic však zrušení ochranného režimu nenapovídá, cedule státního znaku je u stromu stále přítomna. Datum revize: 27. 7. 2006					
Fotodokumentace					
					



LÍPA V LIPNÍKU



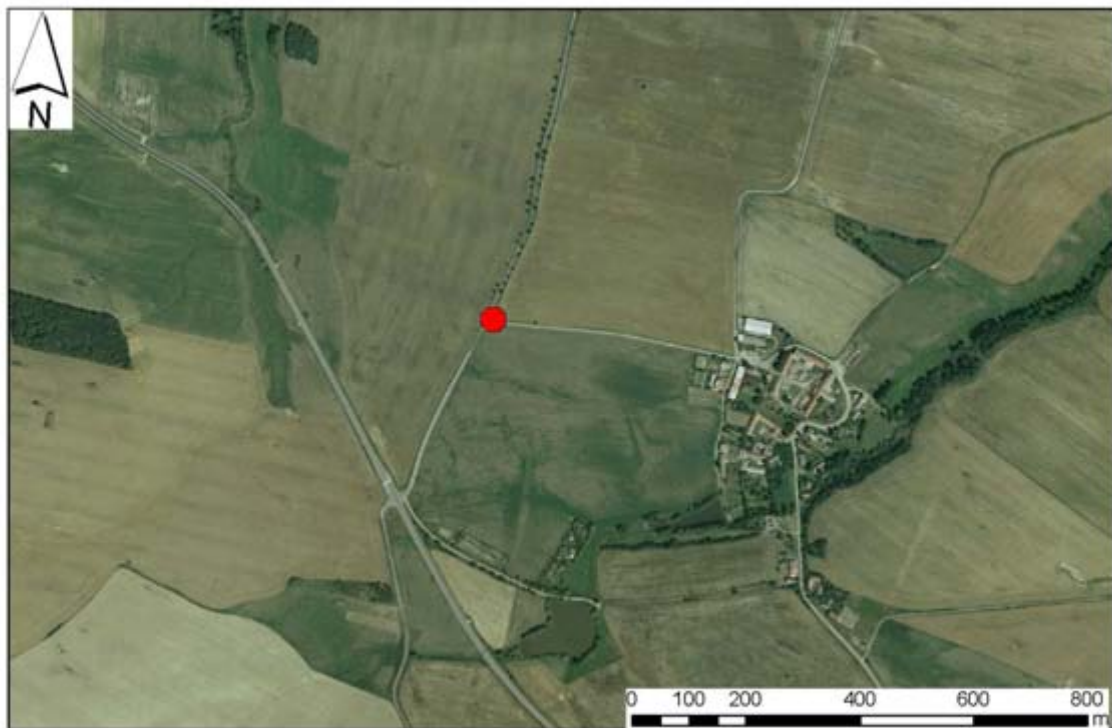
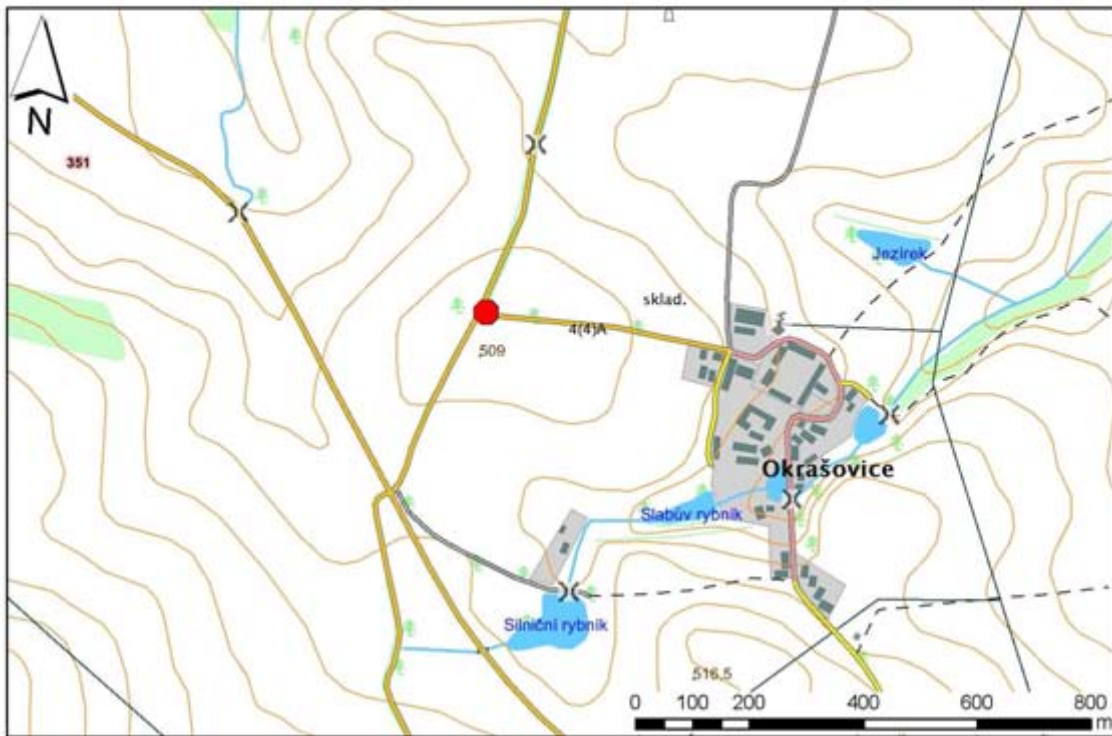
Duby u Náramče		Číslo ÚSOP		730	
Lokalizace					
Obec:	Nárameč	Číslo parcely:	196		
Katastrální území:	Nárameč	Číslo mapového listu:	41805,41809		
Souřadnice S-JTSK:	x: 643507,84 y: 1147167,46	Souřadnice WGS84:	φ: 49°16'15" λ: 15°58'06"		
Charakteristika					
Druh dřeviny:	1- dub letní (<i>Quercus robur</i>)				
Počet jedinců:	10				
Vyhlášen:	1976	Stáří:	nezjištěno		
Navrhovatel:	pan Hakl	Historické údaje:	nezjištěno		
Morfometrie					
číslo	obvod/průměr stromu	výška stromu	výška koruny	průmět koruny	zdravotní stav
1 - 10	249/79-485/154	18-27	15-23	-	1-3
Popis lokality					
Duby se nachází za obcí Nárameč, po pravé straně polní cesty vedoucí z Náramče, v rekreačním areálu v blízkosti Podstránského rybníku.					
Poznámka					
Kvůli případným vandalům v rekreačním areálu je cedule státního znaku umístěna u skupiny dubů, které v ochranném režimu nejsou, ale svojí mohutností a dobrým stavem by bylo možné uvážit jejich hodnotu, a tím vztáhnout ochranný režim i na dalších devět dubů podél polní cesty. Datum revize: 1. 9. 2006					
Fotodokumentace					
					



DUBY U NÁRAMČE



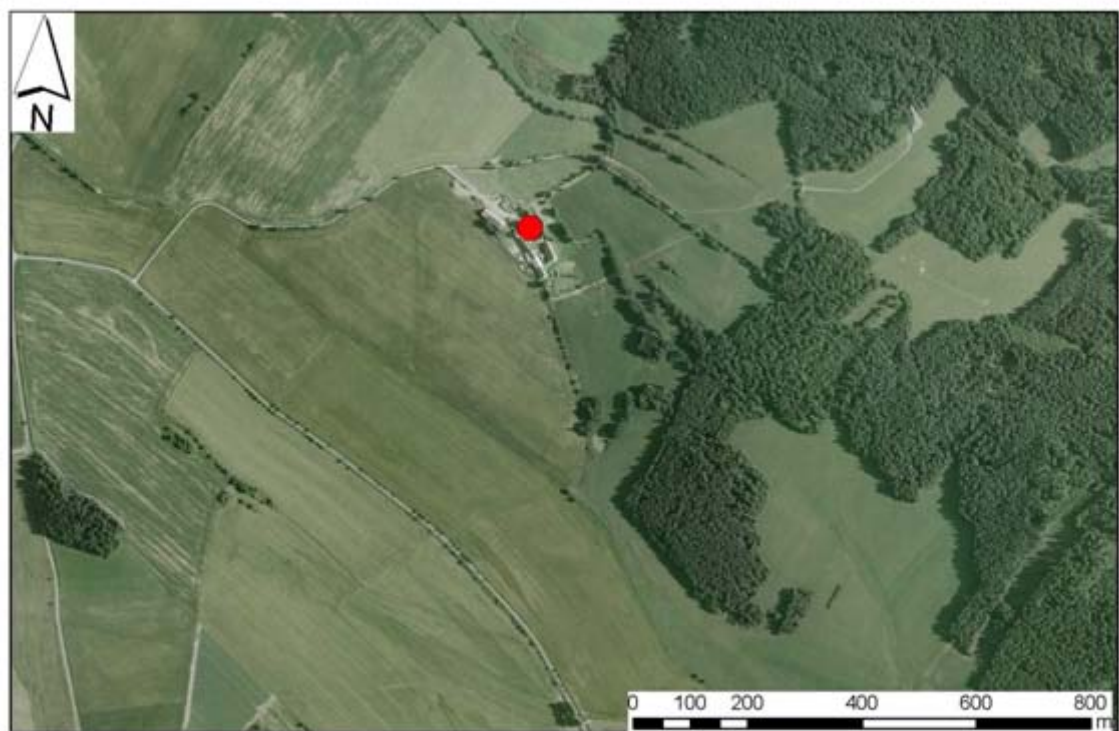
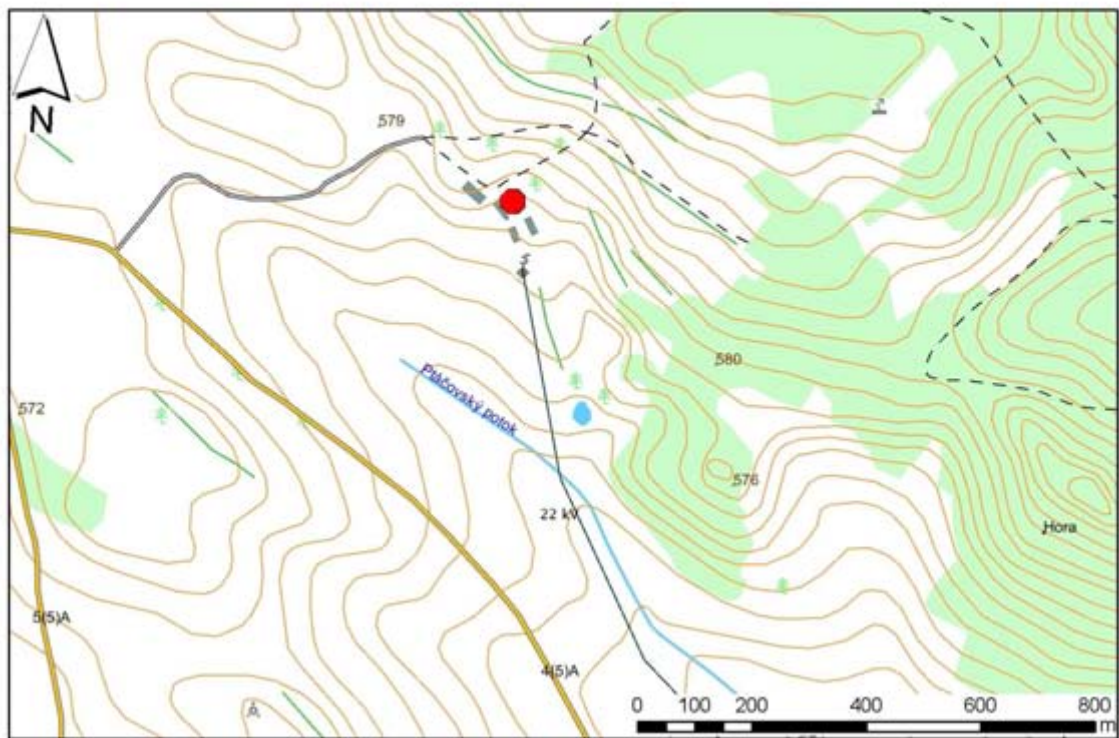
Skupina dvou lip		Číslo ÚSOP		727	
Lokalizace					
Obec:	Slavičky	Číslo parcely:	419		
Katastrální území:	Okrašovice	Číslo mapového listu:	051916		
Souřadnice S-JTSK:	x: 645864,83 y: 1156360,24	Souřadnice WGS84:	φ: 49°11'11" λ: 15°57'03"		
Charakteristika					
Druh dřeviny:	1 – lípa srdčitá (<i>Tilia cordata</i>); 2 – lípa srdčitá (<i>Tilia cordata</i>)				
Počet jedinců:	2				
Vyhlášen:	1982	Stáří:	nezjištěno		
Navrhovatel:	J. Pokorný	Historické údaje:	nezjištěno		
Morfometrie					
číslo	obvod/průměr stromu	výška stromu	výška koruny	průmět koruny	zdravotní stav
1	205/65	13	10	10	1
2	280/89	16	14	19	1
Popis lokality					
Lípy rostou kolem křížku v těsné blízkosti křižovatky s odbočkou na Okrašovice ze silnice mezi Klučovem a Pozdátky.					
Poznámka					
Datum revize: 21. 7. 2006					
Fotodokumentace					
					


SKUPINA DVOU LIP



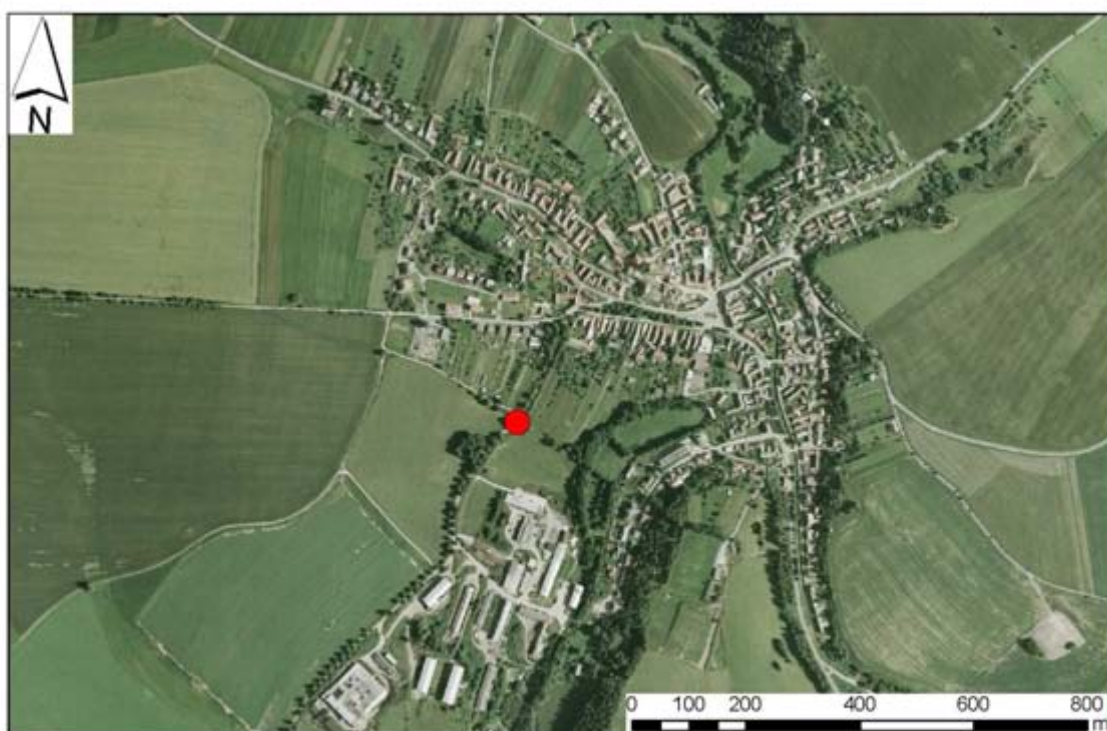
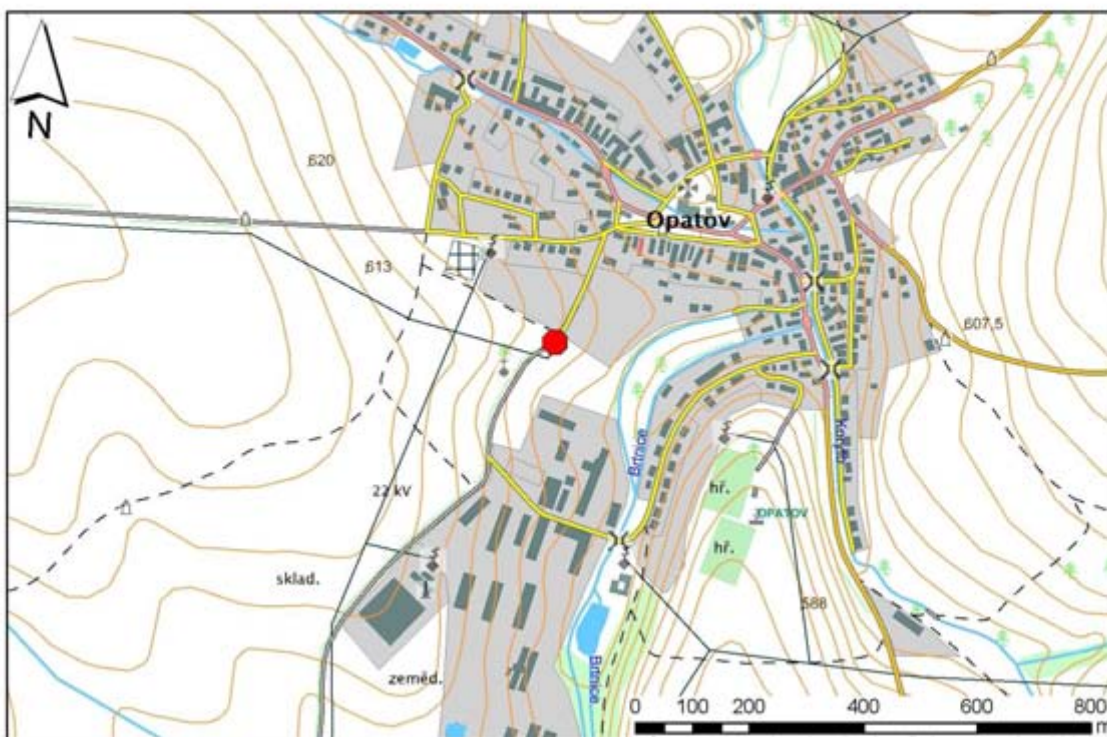
Lípa u Vantiberku		Číslo ÚSOP		698	
Lokalizace					
Obec:	Okřešice	Číslo parcely:	1659/6		
Katastrální území:	Okřešice u Třebíče	Číslo mapového listu:	061808		
Souřadnice S-JTSK:	x: 652766,66 y: 1145500,48	Souřadnice WGS84:	φ: 49°16'34" λ: 15°50'22"		
Charakteristika					
Druh dřeviny:	1 – lípa srdčitá (<i>Tilia cordata</i>)				
Počet jedinců:	1				
Vyhlášen:	1982	Stáří:	200 let		
Navrhovatel:	Z. Pokorná	Historické údaje:	nezjištěno		
Morfometrie					
číslo	obvod/průměr stromu	výška stromu	výška koruny	průmět koruny	zdravotní stav
1	412/131	25	21	18	1
Popis lokality					
Strom se nachází bezprostředně u dvora Vartemberk.					
Poznámka					
Datum revize: 24. 7. 2006					
Fotodokumentace					
					



LÍPA U VANTIBERKU



Lípa u kaple		Číslo ÚSOP		725	
Lokalizace					
Obec:	Opatov	Číslo parcely:	4514		
Katastrální území:	Opatov na Moravě	Číslo mapového listu:	071901		
Souřadnice S-JTSK:	x: 666646,46 y: 1149906,29	Souřadnice WGS84:	φ: 49°13'19" λ: 15°39'26"		
Charakteristika					
Druh dřeviny:	1 – lípa malolistá (<i>Tilia cordata</i>)				
Počet jedinců:	1				
Vyhlášen:	1982	Stáří:	nezjištěno		
Navrhovatel:	A. Zvěřina	Historické údaje:	nezjištěno		
Morfometrie					
číslo	obvod/průměr stromu	výška stromu	výška koruny	průmět koruny	zdravotní stav
1	393/125	19	15	18	2
Popis lokality					
Strom stojí za obcí Opatov bezprostředně u silnice vedoucí k rybníku Jinšov, asi 100 m před kaplí sv. Anny.					
Poznámka					
Datum revize: 27. 8. 2006					
Fotodokumentace					
					



LÍPA U KAPLE



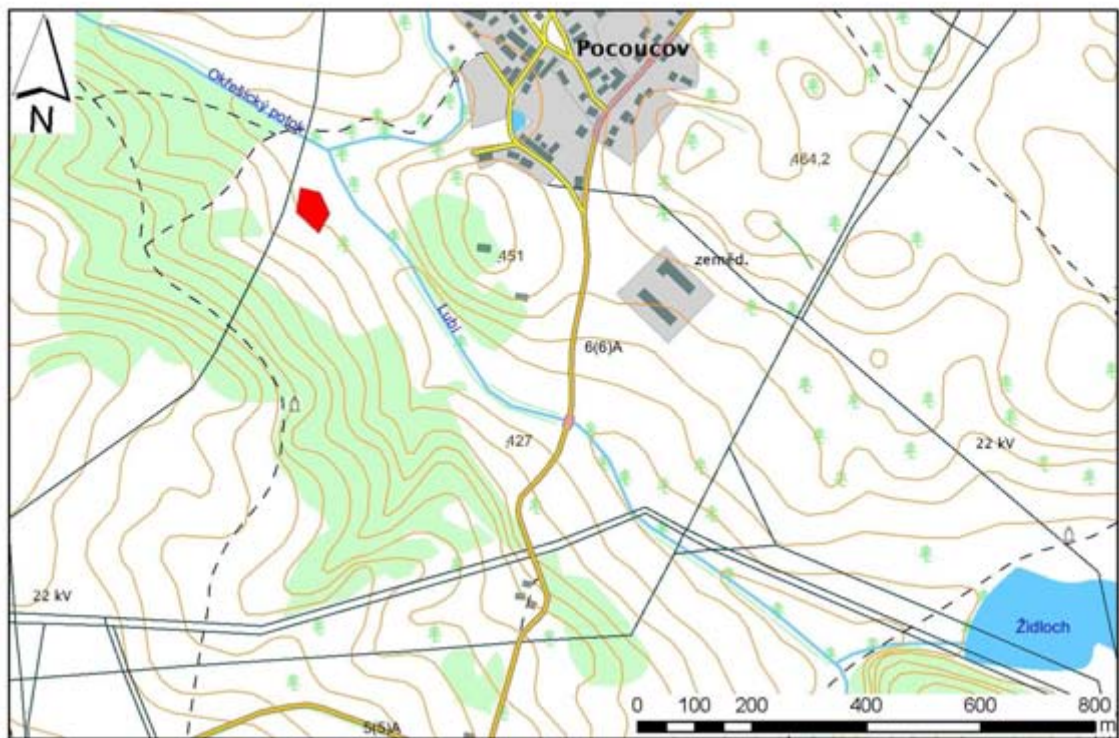
Skupina stromů u kaple		Číslo ÚSOP	726		
Lokalizace					
Obec:	Opatov	Číslo parcely:	3667/1		
Katastrální území:	Opatov na Moravě	Číslo mapového listu:	071901		
Souřadnice S-JTSK:	x: 666720,08 y: 1149959	Souřadnice WGS84:	φ: 49°13'17" λ: 15°39'23"		
Charakteristika					
Druh dřeviny:	1 – lípa srdčitá (<i>Tilia cordata</i>) [9]; 2 – lípa velkolistá (<i>Tilia platyphyllos</i>) [4]; 3 - javor mléč (<i>Acer platanoides</i>) [5]; 4 – olše lepkavá (<i>Alnus glutinosa</i>) [1]; 5 – jírovec maďal (<i>Aesculus hippocastanum</i>) [4]; 6 – jasan úzkolistý (<i>Fraxinus excelsior</i>) [3]				
Počet jedinců:	26				
Vyhlášen:	1982	Stáří:	nezjištěno		
Navrhovatel:	A. Zvěřina	Historické údaje:	nezjištěno		
Morfometrie					
číslo	obvod/průměr stromu	výška stromu	výška koruny	průmět koruny	zdravotní stav
1	122/39-410/131	15-23	-	-	1-3
Popis lokality					
Skupina 20 stromů kolem kaple sv. Anny, šest stromů se nachází mimo oplocenou část podél cesty směrem k rybníku Jinšov.					
Poznámka					
Datum revize: 27. 8. 2006					
Fotodokumentace					
					



SKUPINA STROMŮ U KAPLE



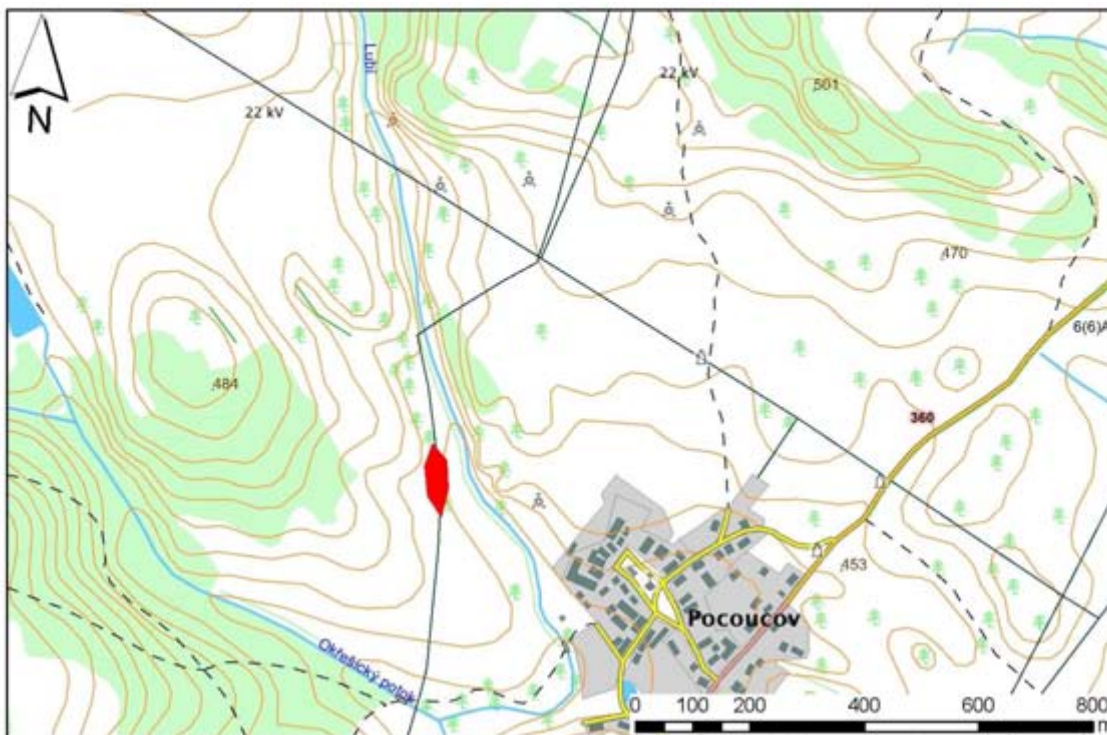
Skupina tří dubů		Číslo ÚSOP		722	
Lokalizace					
Obec:	Třebíč	Číslo parcely:	53		
Katastrální území:	Pocoucov	Číslo mapového listu:	051818		
Souřadnice S-JTSK:	x: 649573,81 y: 1150033,73	Souřadnice WGS84:	φ: 49°14'20" λ: 15°53'25"		
Charakteristika					
Druh dřeviny:	1 – dub letní (<i>Quercus robur</i>); 2 – dub letní (<i>Quercus robur</i>); 3 – dub letní (<i>Quercus robur</i>)				
Počet jedinců:	1				
Vyhlášen:	1982	Stáří:	nezjištěno		
Navrhovatel:	Z. Pokorná	Historické údaje:	nezjištěno		
Morfometrie					
číslo	obvod/průměr stromu	výška stromu	výška koruny	průmět koruny	zdravotní stav
1	380/121	26	18	24	2
2	339/108	26	19	21	2
3	356/113	24	18	21	2
Popis lokality					
Duby leží na louce jihozápadně od obce Pocoucov v soutoku potoka Lubí a Okřešického potoka.					
Poznámka					
Cedule se státním znakem leží vyvrácená na zemi. Datum revize: 26. 7. 2006					
Fotodokumentace					
					



SKUPINA TŘÍ DUBŮ



Skupina šesti dubů		Číslo ÚSOP		723	
Lokalizace					
Obec:	Třebíč	Číslo parcely:	104		
Katastrální území:	Pocoucov	Číslo mapového listu:	051814		
Souřadnice S-JTSK:	x: 649531,52 y: 1149529,23	Souřadnice WGS84:	φ: 49°14'37" λ: 15°53'24"		
Charakteristika					
Druh dřeviny:	1 – dub letní (<i>Quercus robur</i>)				
Počet jedinců:	6				
Vyhlášen:	1982	Stáří:	nezjištěno		
Navrhovatel:	Z. Pokorná	Historické údaje:	nezjištěno		
Morfometrie					
číslo	obvod/průměr stromu	výška stromu	výška koruny	průmět koruny	zdravotní stav
1	378/120-503/160	18-23	13-21	15-24	1-3
Popis lokality					
Skupina dubů se nachází v poli 300 m západně od obce Pocoucov, nedaleko potoku Lubí a přírodní památky Syenitové skály.					
Poznámka					
Datum revize: 26. 7. 2006					
Fotodokumentace					
					


SKUPINA ŠESTI DUBŮ



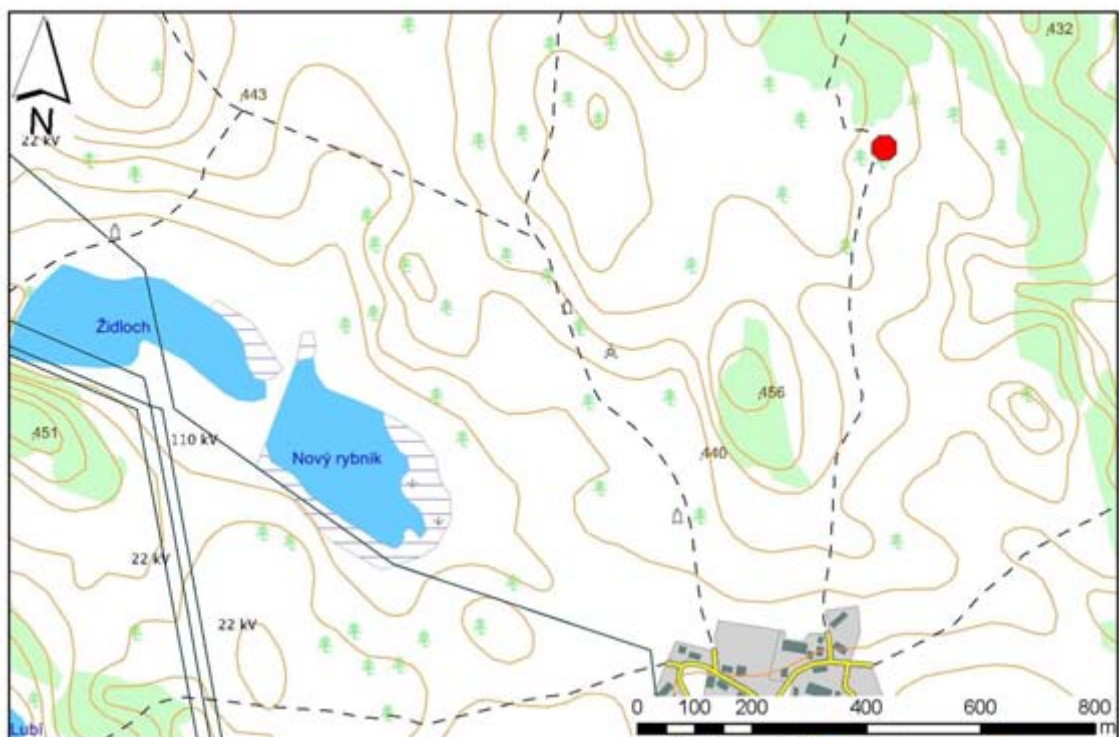
Dub na Hadí hoře		Číslo ÚSOP		721	
Lokalizace					
Obec:	Předín	Číslo parcely:	2477/21		
Katastrální území:	Předín	Číslo mapového listu:	071906		
Souřadnice S-JTSK:	x: 664700,02 y: 1151694,4	Souřadnice WGS84:	φ: 49°12'29" λ: 15°41'12"		
Charakteristika					
Druh dřeviny:	1 – dub letní (<i>Quercus robur</i>)				
Počet jedinců:	1				
Vyhlášen:	1982	Stáří:	nezjištěno		
Navrhovatel:	B. Oliva	Historické údaje:	nezjištěno		
Morfometrie					
číslo	obvod/průměr stromu	výška stromu	výška koruny	průmět koruny	zdravotní stav
1	490/156	22	16	18	3
Popis lokality					
Solitér dubu letního se nachází v zahradě hájenky, u silnice vedoucí z Předína na křižovatku spojující obce Heraltice a Opatov.					
Poznámka					
Datum revize: 27. 8. 2006					
Fotodokumentace					
					


DUB NA HADÍ HOŘE



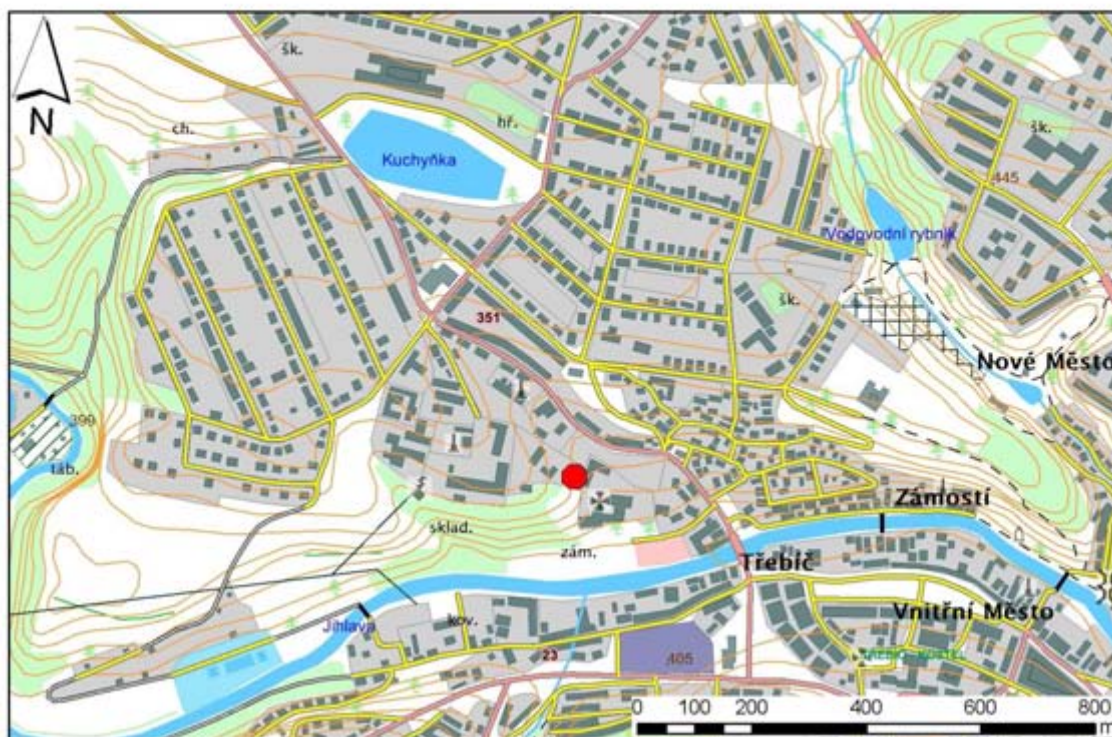
Dub u Ptáčova		<i>Číslo USOP</i>		720	
Lokalizace					
<i>Obec:</i>	Třebíč	<i>Číslo parcely:</i>	266		
<i>Katastrální území:</i>	Ptáčov	<i>Číslo mapového listu:</i>	0518119		
<i>Souřadnice S-JTSK:</i>	x: 646885,29 y: 1150457,85	<i>Souřadnice WGS84:</i>	φ: 49°14'17" λ: 15°55'39"		
Charakteristika					
<i>Druh dřeviny:</i>	1 – Dub letní (<i>Quercus robur</i>)				
<i>Počet jedinců:</i>	1				
<i>Vyhlášen:</i>	1982	<i>Stáří:</i>	nezjištěno		
<i>Navrhovatel:</i>	J. Pokorný	<i>Historické údaje:</i>	nezjištěno		
Morfometrie					
<i>číslo</i>	<i>obvod/průměr stromu</i>	<i>výška stromu</i>	<i>výška koruny</i>	<i>průmět koruny</i>	<i>zdravotní stav</i>
1	245/78	20	16	20	1
Popis lokality					
Dub se nachází podél polní cesty, asi 1 km severně od obce Ptáčov.					
Poznámka					
Strom se od báze dělí na dva kmeny. Datum revize: 23. 7. 2006					
Fotodokumentace					
					


DUB U PTÁČOVA



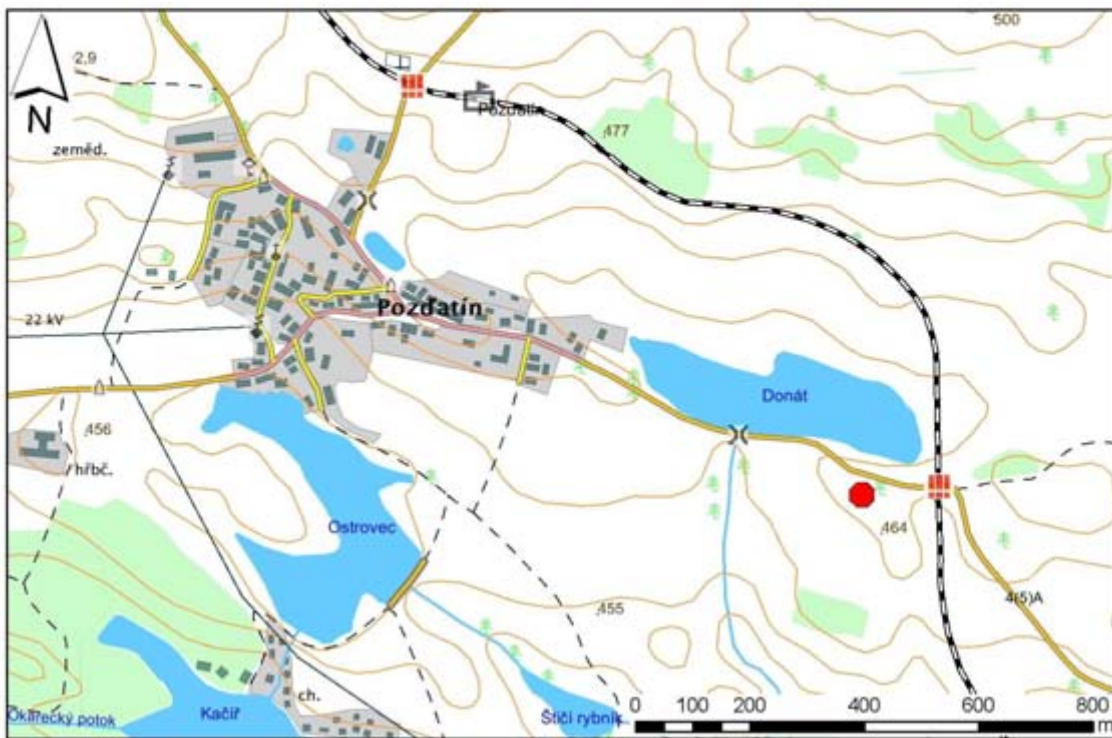
Lípa na farní zahradě		Číslo ÚSOP		neuveďeno	
Lokalizace					
Obec:	Třebíč	Číslo parcely:	12		
Katastrální území:	Podklášteří	Číslo mapového listu:	chybí		
Souřadnice S-JTSK:	x: 651144,49 y: 1152295,24	Souřadnice WGS84:	φ: 49°13'02" λ: 15°52'21"		
Charakteristika					
Druh dřeviny:	1 – lípa srdčitá (<i>Tilia cordata</i>)				
Počet jedinců:	1				
Vyhlášen:	2004	Stáří:	nezjištěno		
Navrhovatel:	neuveďeno	Historické údaje:	nezjištěno		
Morfometrie					
číslo	obvod/průměr stromu	výška stromu	výška koruny	průmět koruny	zdravotní stav
1	527/168	24	20	16	-
Popis lokality					
Lípa se nachází na farní zahradě, v blízkosti baziliky sv. Prokopa.					
Poznámka					
Památný strom je pro veřejnost nepřístupný. Datum revize: 1. 11. 2006					
Fotodokumentace					
					



LÍPA NA FARNÍ ZAHRADĚ



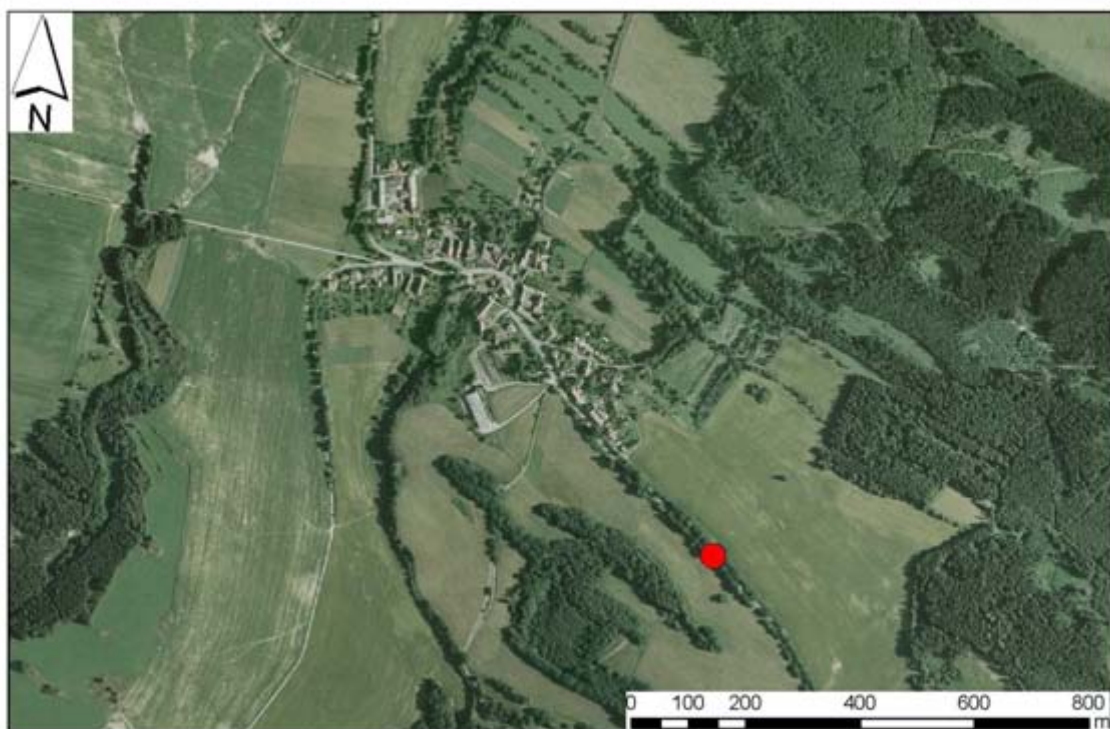
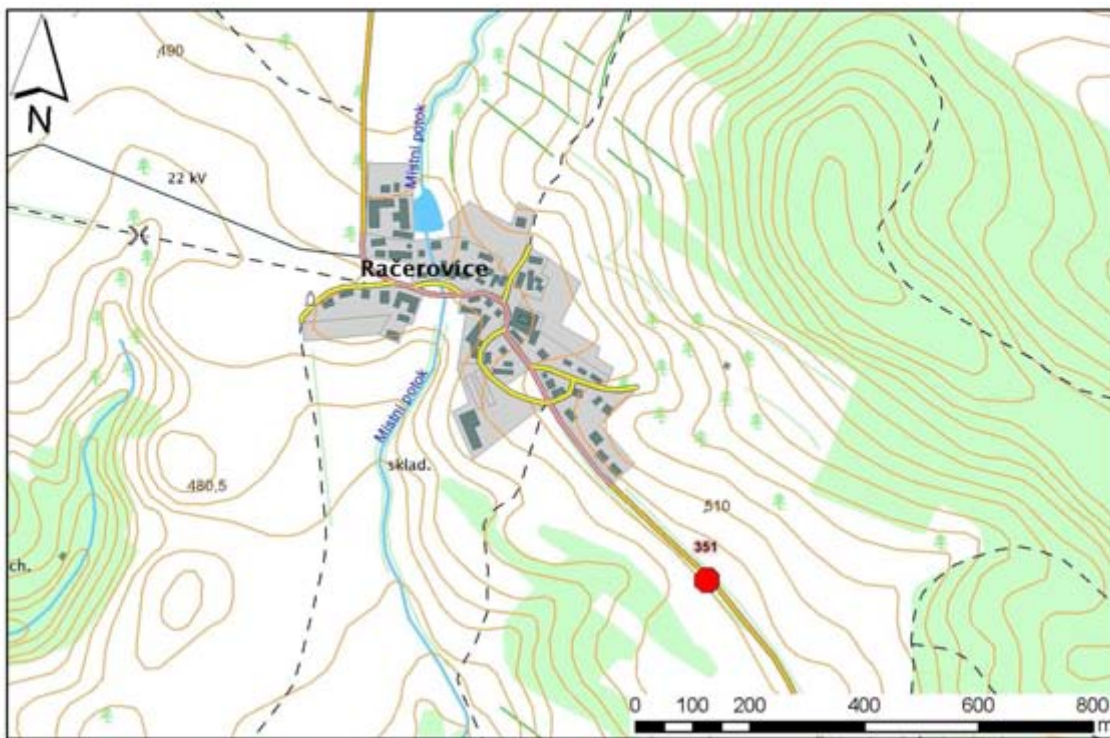
Borovice u Pozďatína		Číslo ÚSOP		719	
Lokalizace					
Obec:	Pozďatín	Číslo parcely:	376/2		
Katastrální území:	Pozďatín	Číslo mapového listu:	041821		
Souřadnice S-JTSK:	x: 637973,58 y: 1151972,92	Souřadnice WGS84:	φ: 49°14'2" λ: 16°03'05"		
Charakteristika					
Druh dřeviny:	1 - borovice lesní (<i>Pinus sylvestris</i>)				
Počet jedinců:	1				
Vyhlášen:	1985	Stáří:	nezjištěno		
Navrhovatel:	J. Pokorný	Historické údaje:	nezjištěno		
Morfometrie					
číslo	obvod/průměr stromu	výška stromu	výška koruny	průmět koruny	zdravotní stav
1	230/73	13	7	11	1
Popis lokality					
Borovice roste po pravé straně silnice z Pozďatína do Studence, před železničním přejezdem, u rybníku Donát.					
Poznámka					
Datum revize: 21. 7. 2006					
Fotodokumentace					
					


BOROVICE U POZŽATÍNA



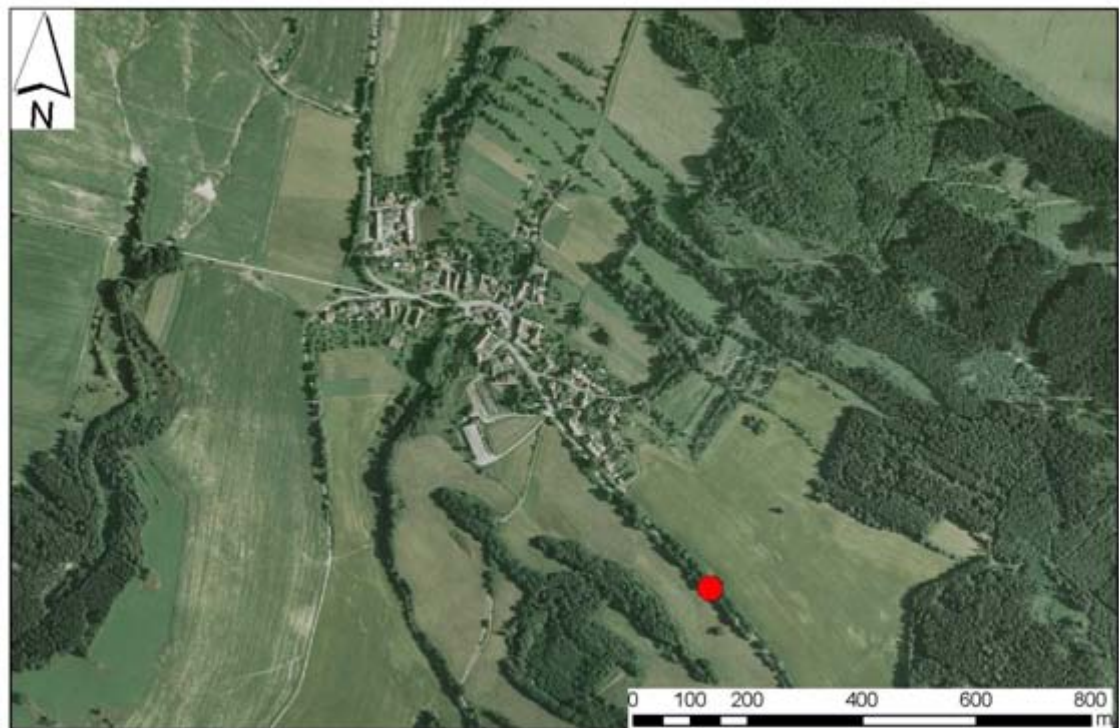
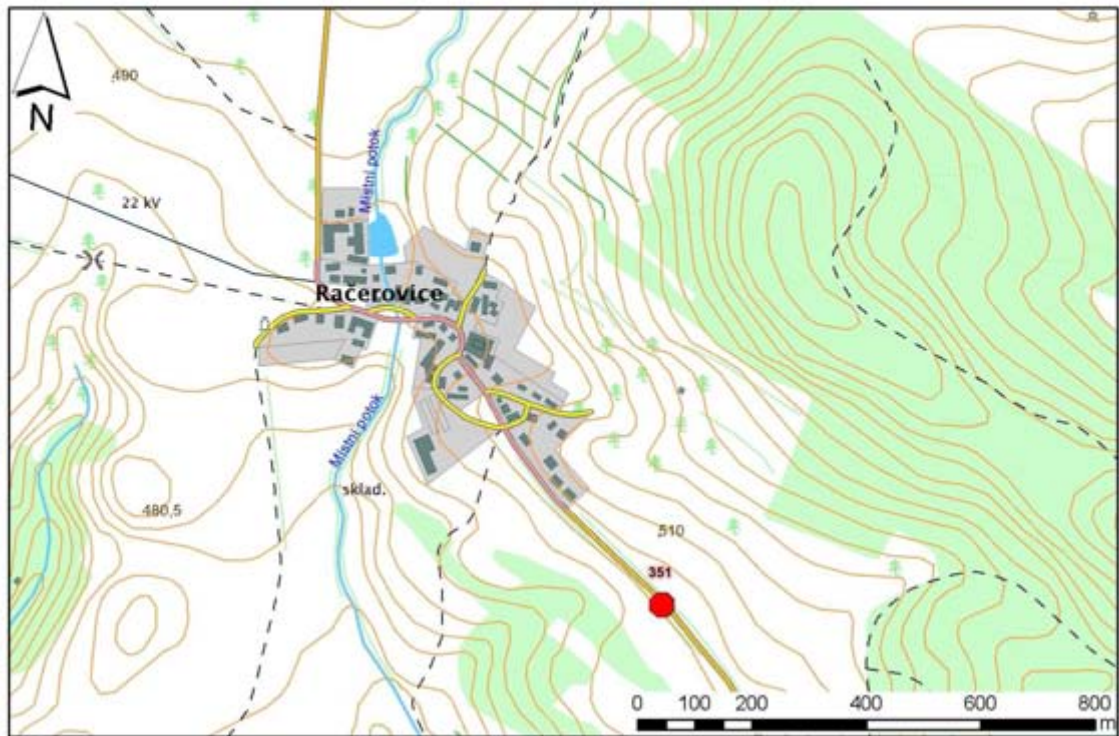
Borovice u Račerovic		Číslo ÚSOP		718	
Lokalizace					
Obec:	Třebíč	Číslo parcely:	912		
Katastrální území:	Račerovice	Číslo mapového listu:	061819		
Souřadnice S-JTSK:	x: 653152,28 y: 1148890,78	Souřadnice WGS84:	φ: 49°14'44" λ: 15°50'22"		
Charakteristika					
Druh dřeviny:	1 - borovice lesní (<i>Pinus sylvestris</i>)				
Počet jedinců:	1				
Vyhlášen:	1982	Stáří:	nezjištěno		
Navrhovatel:	Z. Pokorná	Historické údaje:	nezjištěno		
Morfometrie					
číslo	obvod/průměr stromu	výška stromu	výška koruny	průmět koruny	zdravotní stav
1	228/73	9	6	11	1
Popis lokality					
Borovice se nachází asi 2 km jihozápadně od obce Račerovice, v bezprostřední blízkosti polní cesty spojující Račerovice a komunikací Třebíč – Nová Ves.					
Poznámka					
Bizarní dvojkmen od báze stromu. Datum revize: 20. 7. 2004					
Fotodokumentace					
					



BOROVICE U RAČEROVIC



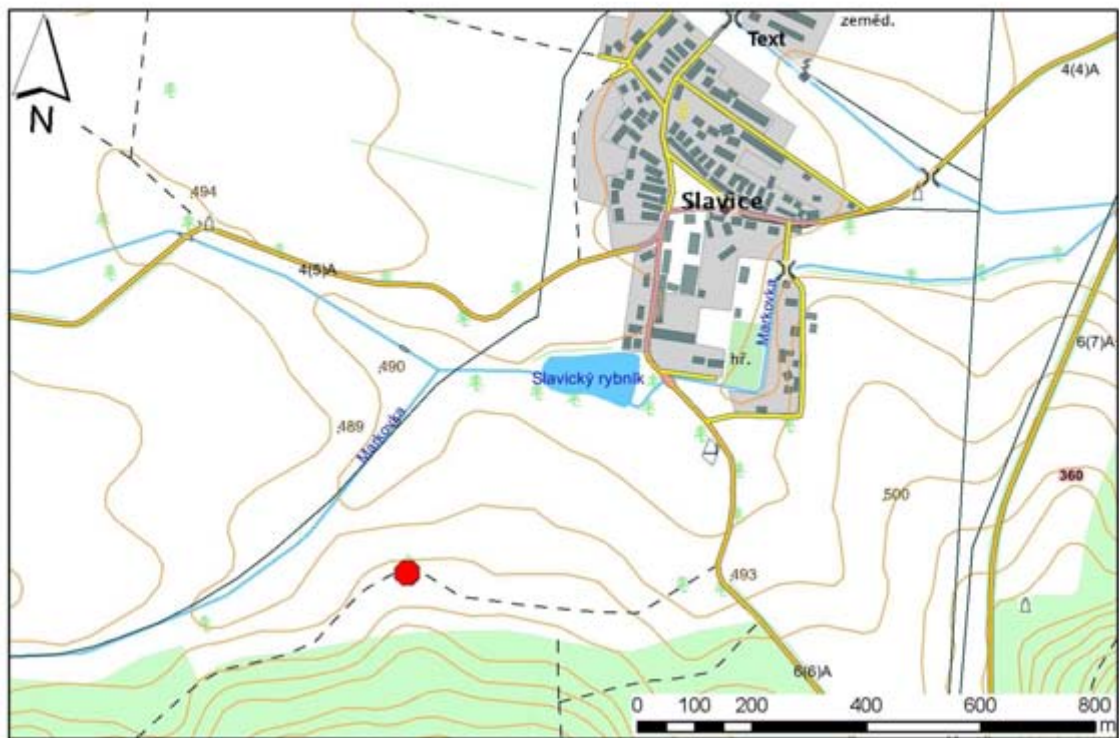
Valičkův dub		<i>Číslo ÚSOP</i>		778	
Lokalizace					
<i>Obec:</i>	Třebíč	<i>Číslo parcely:</i>	847, 848		
<i>Katastrální území:</i>	Račerovice	<i>Číslo mapového listu:</i>	061820		
<i>Souřadnice S-JTSK:</i>	x: 653152,28 y: 1148890,78	<i>Souřadnice WGS84:</i>	φ: 49°14'44" λ: 15°50'22"		
Charakteristika					
<i>Druh dřeviny:</i>	1 – dub letní (<i>Quercus robur</i>)				
<i>Počet jedinců:</i>	1				
<i>Vyhlášen:</i>	1976	<i>Stáří:</i>	300 let		
<i>Navrhovatel:</i>	pan Šmiták	<i>Historické údaje:</i>	nezjištěno		
Morfometrie					
<i>číslo</i>	<i>obvod/průměr stromu</i>	<i>výška stromu</i>	<i>výška koruny</i>	<i>průmět koruny</i>	<i>zdravotní stav</i>
1	720/229	25	22	30	2
Popis lokality					
Solitér se nachází po levé straně silnice vedoucí z Třebíče do Račerovic, asi 500 m před obcí.					
Poznámka					
Datum revize: 20. 7. 2004					
Fotodokumentace					
					



VALIČKŮV DUB



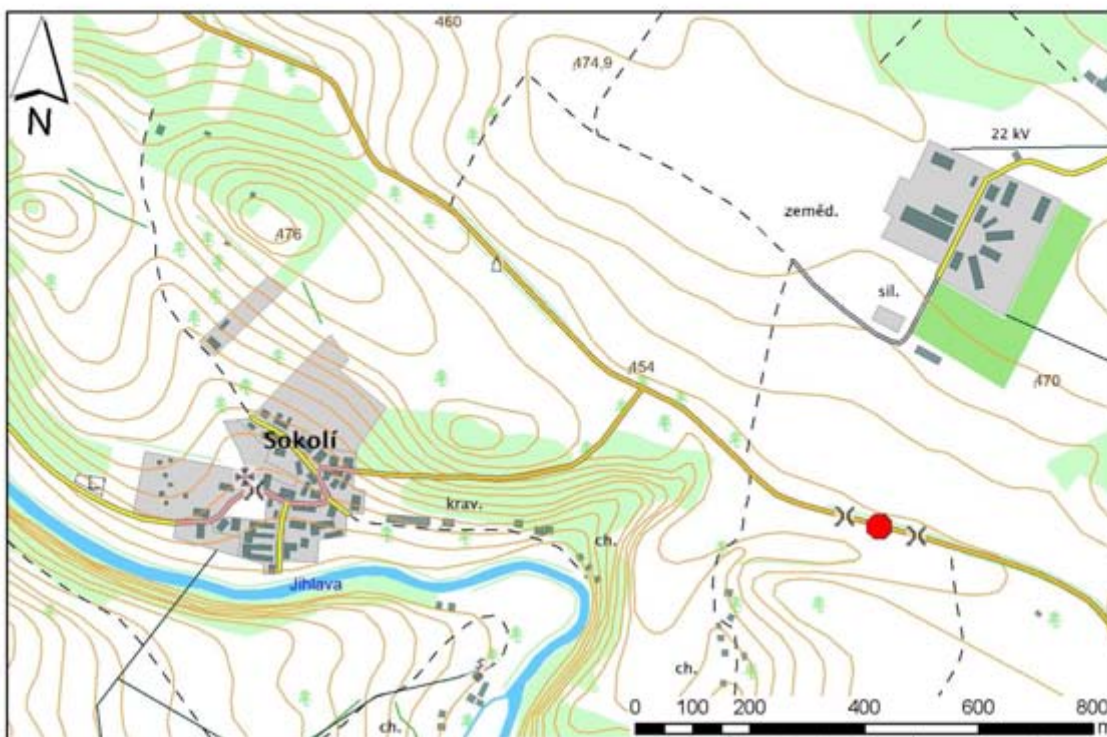
Třešeň u Hošťanky		Číslo ÚSOP		711	
Lokalizace					
Obec:	Třebíč	Číslo parcely:	457/4, 457/13		
Katastrální území:	Slavice	Číslo mapového listu:	051917		
Souřadnice S-JTSK:	x: 651850,75 y: 1157513,93	Souřadnice WGS84:	φ: 49°10'11" λ: 15°52'16"		
Charakteristika					
Druh dřeviny:	1 - třešeň ptačí (<i>Cerasus avium</i>)				
Počet jedinců:	1				
Vyhlášen:	1982	Stáří:	nezjištěno		
Navrhovatel:	Z. Pokorná	Historické údaje:	nezjištěno		
Morfometrie					
číslo	obvod/průměr stromu	výška stromu	výška koruny	průmět koruny	zdravotní stav
1	410/131	15	13	17	2
Popis lokality					
Výrazný solitér se nachází jižně od obce Slavice, v poli asi 150 m od hranice lesa bez přístupové cesty. V bezprostřední blízkosti památného stromu se nachází přírodní rezervace Hošťanka.					
Poznámka					
U památného stromu chybí cedule se státním znakem. Datum revize: 27. 7. 2006					
Fotodokumentace					
					


TŘEŠEŇ U HOŠŤANKY



Vrba u Sokolí		<i>Číslo ÚSOP</i>		neuveden	
Lokalizace					
<i>Obec:</i>	Třebíč	<i>Číslo parcely:</i>	648/1		
<i>Katastrální území:</i>	Sokolí	<i>Číslo mapového listu:</i>	061904		
<i>Souřadnice S-JTSK:</i>	x: 653003,06 y: 1150892,38	<i>Souřadnice WGS84:</i>	φ: 49°13'40" λ: 15°50'41"		
Charakteristika					
<i>Druh dřeviny:</i>	1 – vrba bílá (<i>Salix alba</i>)				
<i>Počet jedinců:</i>	1				
<i>Vyhlášen:</i>	1982	<i>Stáří:</i>	nezjištěno		
<i>Navrhovatel:</i>	J. Pokorný	<i>Historické údaje:</i>	nezjištěno		
Morfometrie					
<i>číslo</i>	<i>obvod/průměr stromu</i>	<i>výška stromu</i>	<i>výška koruny</i>	<i>průmět koruny</i>	<i>zdravotní stav</i>
1	513/163	15	11	13	4
Popis lokality					
Vrba stojí na levém okraji silnice z Třebíče do Nové Vsi, asi 500 m před odbočkou do Sokolí.					
Poznámka					
Památný strom není veden v USOP, chybí cedule se státním znakem, i přesto je nadále veden jako památný strom. Datum revize: 20. 7. 2006					
Fotodokumentace					
					



VRBA U SOKOLÍ



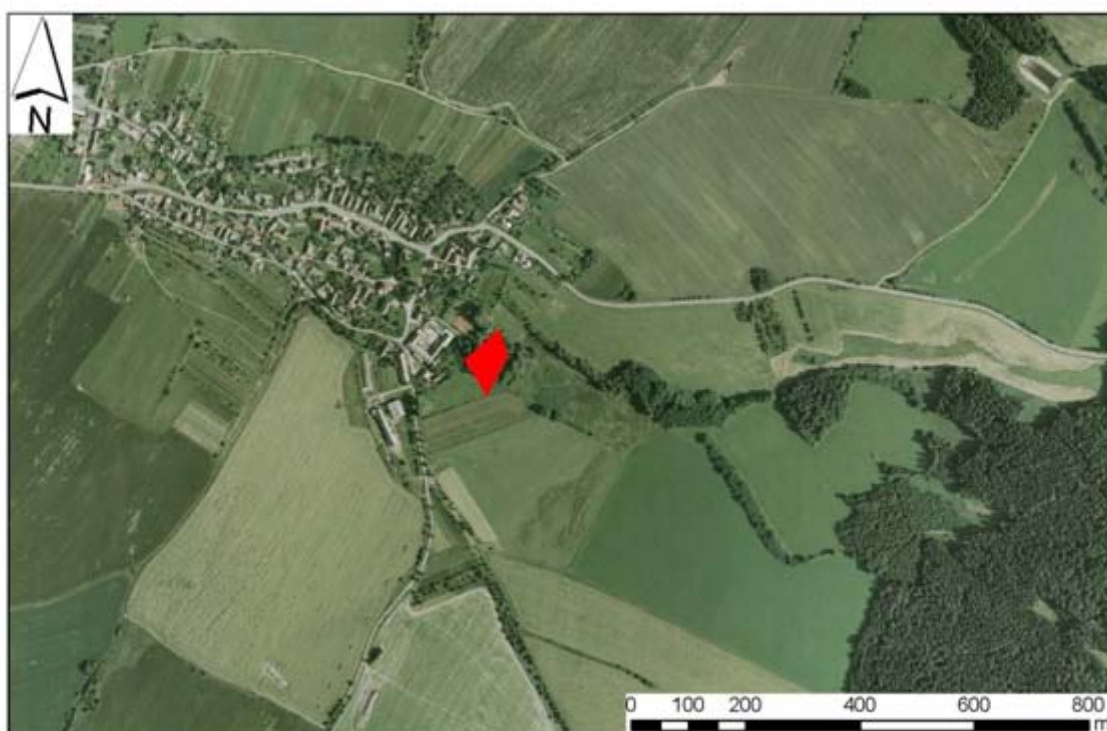
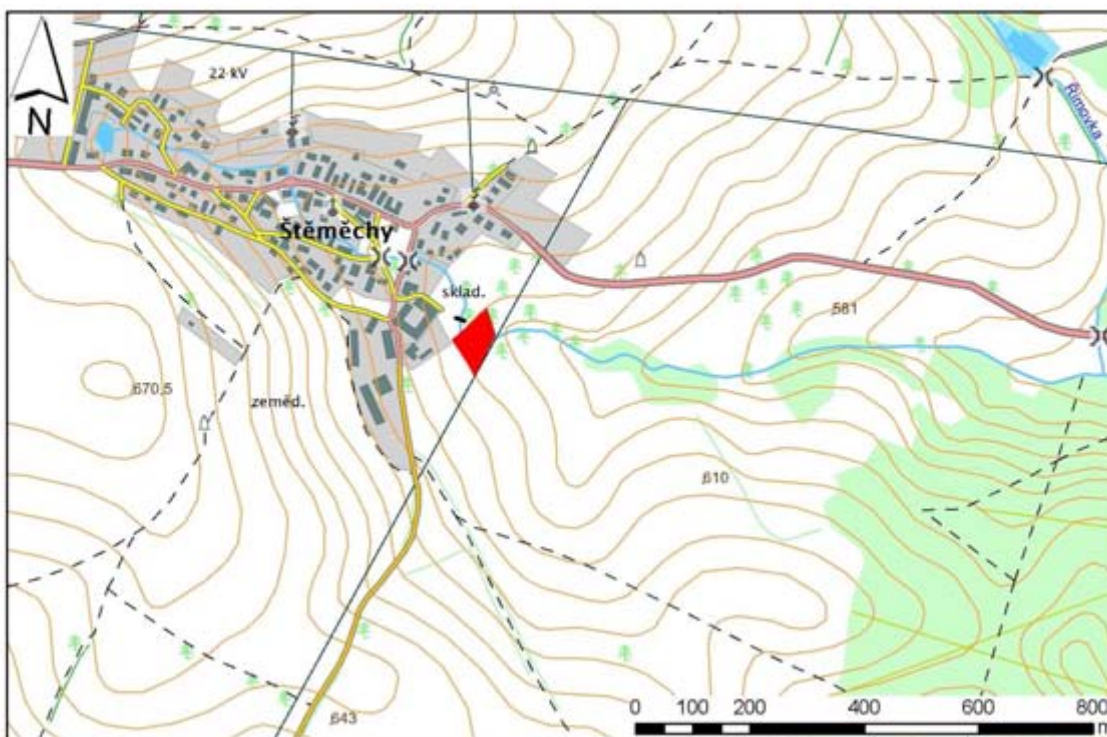
Douglasky u Zátíší		Číslo ÚSOP		709	
Lokalizace					
Obec:	Svatoslav	Číslo parcely:	2550		
Katastrální území:	Svatoslav u Třebíče	Číslo mapového listu:	061711		
Souřadnice S-JTSK:	x: 653191,95 y: 1139317,09	Souřadnice WGS84:	φ: 49°19'51" λ: 15°49'25"		
Charakteristika					
Druh dřeviny:	1 – douglaska tisolistá (<i>Pseudotsuga menziesii</i>) [8]				
Počet jedinců:	8				
Vyhlášen:	1985	Stáří:	nezjištěno		
Navrhovatel:	J. Pokorný	Historické údaje:	nezjištěno		
Morfometrie					
číslo	obvod/průměr stromu	výška stromu	výška koruny	průmět koruny	zdravotní stav
1*	434/138	31	-	-	2
Popis lokality					
Skupina douglasek se rozprostírá v blízkosti zámečku Zátíší, v oploceném areálu.					
Poznámka					
* zbylých sedm douglasek nebylo zaměřeno z důvodu lokalizace stromů na soukromém oploceném pozemku, datum revize: 1. 9. 2006					
Fotodokumentace					
					



DOUGLASKY V ZÁTIŠÍ



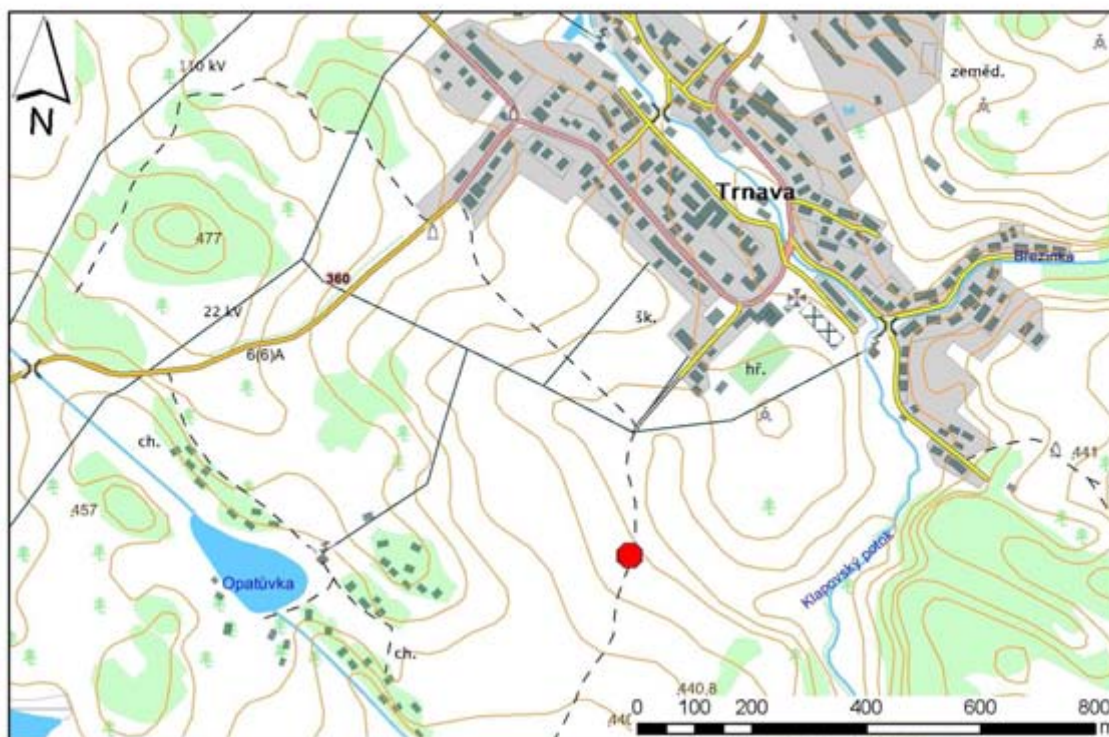
Skupina stromů u Tvrze		Číslo ÚSOP		707	
Lokalizace					
Obec:	Štěměchy	Číslo parcely:	80		
Katastrální území:	Štěměchy	Číslo mapového listu:	071911		
Souřadnice S-JTSK:	x: 662721,83 y: 1153758,02	Souřadnice WGS84:	φ: 49°11'30" λ: 15°43'01"		
Charakteristika					
Druh dřeviny:	1 – dub letní (<i>Quercus robur</i>) [5]; 2 – olše lepkavá (<i>Aldus glutinosa</i>) [1]; 3 - jilm drsný (<i>Ulmus glabra</i>) [1]; 4 - lípa srdčitá (<i>Tilia cordata</i>) [2]; 5 - javor klen (<i>Acer pseudoplatanus</i>) [1]				
Počet jedinců:	10				
Vyhlášen:	1982	Stáří:	nezjištěno		
Navrhovatel:	B. Oliva	Historické údaje:	nezjištěno		
Morfometrie					
číslo	obvod/průměr stromu	výška stromu	výška koruny	průmět koruny	zdravotní stav
1	220/70471/150	16-25	13-22	-	1-3
Popis lokality					
Skupina stromů u Tvrze, na okraji obce Štěměchy.					
Poznámka					
U jedné z lip se nejedná o lípu srdčitou ale o lípu velkolistou (<i>Tilia platyphylla</i>). Datum revize: 27. 8. 2006					
Fotodokumentace					
					



SKUPINA STRMŮ U TVRZE



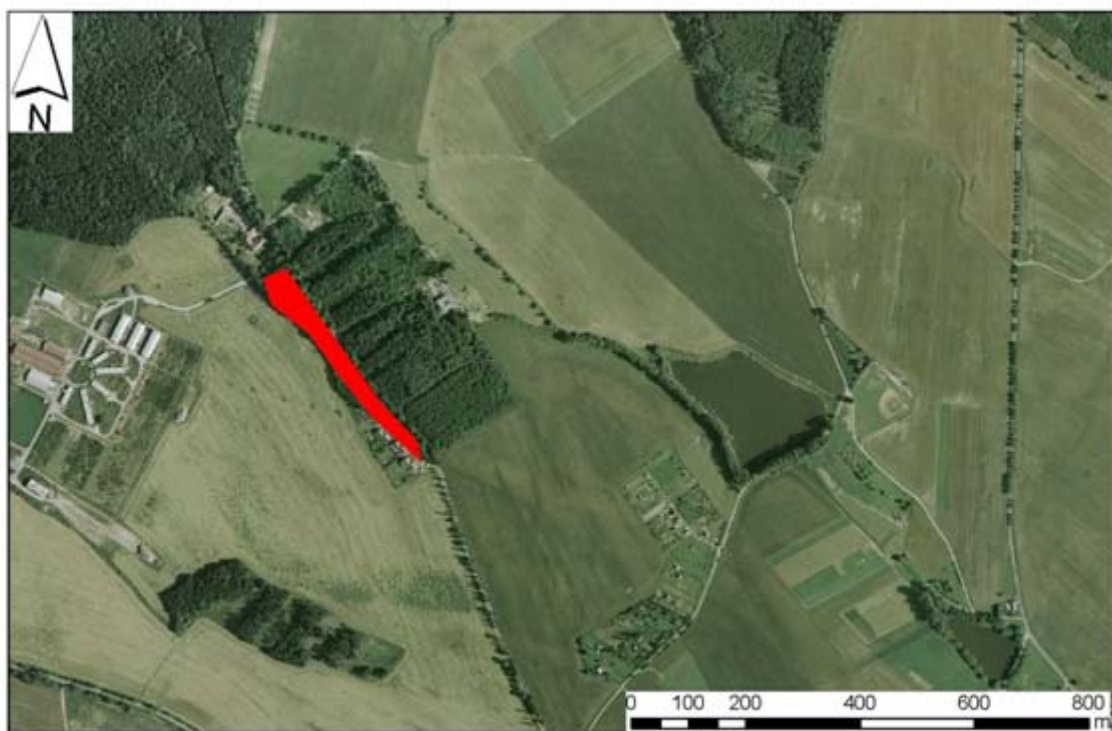
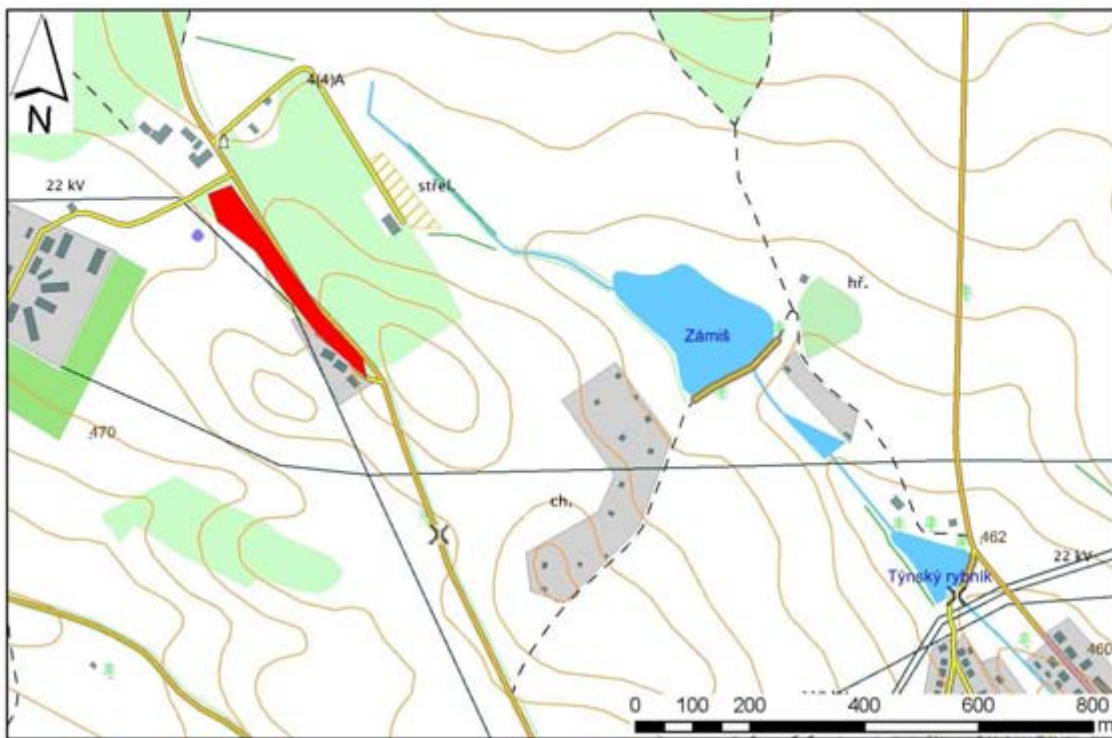
Dva jasaný u Trnavy		Číslo ÚSOP	706		
Lokalizace					
Obec:	Trnava	Číslo parcely:	530/1		
Katastrální území:	Trnava u Třebíče	Číslo mapového listu:	051815		
Souřadnice S-JTSK:	x: 646948,49 y: 1149340,1	Souřadnice WGS84:	φ: 49°14'53" λ: 15°55'30"		
Charakteristika					
Druh dřeviny:	1 - jasan ztepilý (<i>Fraxinus excelsior</i>); 2 - jasan ztepilý (<i>Fraxinus excelsior</i>)				
Počet jedinců:	2				
Vyhlášen:	1985	Stáří:	nezjištěno		
Navrhovatel:	Z. Pokorná	Historické údaje:	Stromy byly vysázeny roku 1886		
Morfometrie					
číslo	obvod/průměr stromu	výška stromu	výška koruny	průmět koruny	zdravotní stav
1	270/86	23	18	18	2
2	220/70	22	19	11	2
Popis lokality					
Strom se nachází v okolí křížku po levé straně polní cesty z Ptáčova do Trnavy, v blízkosti bezejmenného přítoku Klatovského potoku.					
Poznámka					
Není dodržováno ochranné pásmo, mechanikou jsou poškozeny kořeny obou stromů. Datum revize: 23. 7. 2006					
Fotodokumentace					
					



DVA JASANY U TRNAVY



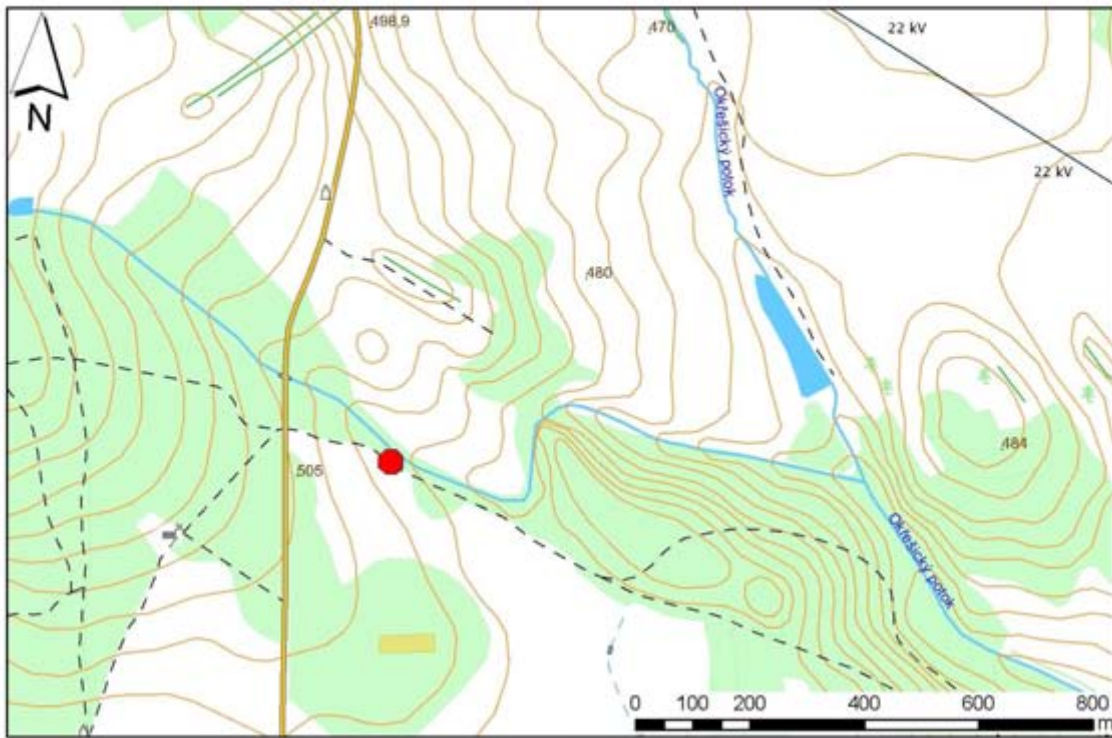
Stromořadí u Bažantnice		<i>Číslo ÚSOP</i>		neuveden	
Lokalizace					
<i>Obec:</i>	Třebíč	<i>Číslo parcely:</i>	448		
<i>Katastrální území:</i>	Třebíč - Týn	<i>Číslo mapového listu:</i>	061820, 051817		
<i>Souřadnice S-JTSK:</i>	x: 652506,32 - 652234,15 y: 1150247,55 - 1150529,82	<i>Souřadnice WGS84:</i>	φ: 49°14'02" - 49°13'54" λ: 15°51'02" - 15°51'17"		
Charakteristika					
<i>Druh dřeviny:</i>	-				
<i>Počet jedinců:</i>	108				
<i>Vyhlášen:</i>	1982	<i>Stáří:</i>	nezjištěno		
<i>Navrhovatel:</i>	J. Pokorný	<i>Historické údaje:</i>	nezjištěno		
Morfometrie					
<i>číslo</i>	<i>obvod/průměr stromu</i>	<i>výška stromu</i>	<i>výška koruny</i>	<i>průmět koruny</i>	<i>zdravotní stav</i>
1	-	-	-	-	-
Popis lokality					
Stromořadí se nachází vlevo od silnice Třebíč – Račerovice, kolem nepoužívané cesty s naučnou stezkou					
Poznámka					
U stromořadí chybí cedule se státním znakem, je doporučeno zrušit ochranný režim. Datum revize: 30. 8. 2006					
Fotodokumentace					
					



STROMOŘADÍ U BAŽANTNICE



Dub v Dubinách		<i>Číslo ÚSOP</i>		neuveden	
Lokalizace					
<i>Obec:</i>	Třebíč	<i>Číslo parcely:</i>	448		
<i>Katastrální území:</i>	Třebíč - Týn	<i>Číslo mapového listu:</i>	051817		
<i>Souřadnice S-JTSK:</i>	x: 651002,29 y: 1149370,79	<i>Souřadnice WGS84:</i>	φ: 49°14'36" λ: 15°52'11"		
Charakteristika					
<i>Druh dřeviny:</i>	1 – dub letní (<i>Quercus robur</i>)				
<i>Počet jedinců:</i>	1				
<i>Vyhlášen:</i>	1982	<i>Stáří:</i>	200 let		
<i>Navrhovatel:</i>	Z. Pokorná	<i>Historické údaje:</i>	nezjištěno		
Morfometrie					
<i>číslo</i>	<i>obvod/průměr stromu</i>	<i>výška stromu</i>	<i>výška koruny</i>	<i>průmět koruny</i>	<i>zdravotní stav</i>
1	345/110	22	19	22	2
Popis lokality					
Strom se nachází asi 200 m po pravé straně silnice z Třebíče do Budíkovic, v blízkosti lesní cesty nedaleko hájenky Dubiny.					
Poznámka					
Památný strom není veden v USOP. Datum revize: 20. 7. 2006					
Fotodokumentace					
					

DUB V DUBINÁCH



Jinan dvoulaločný u gymnázia		Číslo ÚSOP		neuveden	
Lokalizace					
Obec:	Třebíč	Číslo parcely:	175/3		
Katastrální území:	Třebíč	Číslo mapového listu:	chybí		
Souřadnice S-JTSK:	x: 650510,51 y: 1152704,05	Souřadnice WGS84:	φ: 49°12'51" λ: 15°52'54"		
Charakteristika					
Druh dřeviny:	1 – jinan dvoulaločný (<i>Gingo biloba</i>)				
Počet jedinců:	1				
Vyhlášen:	2004	Stáří:	nezjištěno		
Navrhovatel:	neuveden	Historické údaje:	nezjištěno		
Morfometrie					
číslo	obvod/průměr stromu	výška stromu	výška koruny	průmět koruny	zdravotní stav
1	296/94	15	12	12	1
Popis lokality					
Strom roste v areálu Gymnázia Třebíč.					
Poznámka					
Datum revize: 19. 7. 2006					
Fotodokumentace					
					

JINAN DVOULALOČNÝ U GYMNÁZIA

