



Regionální geografie České republiky 2

1. přednáška

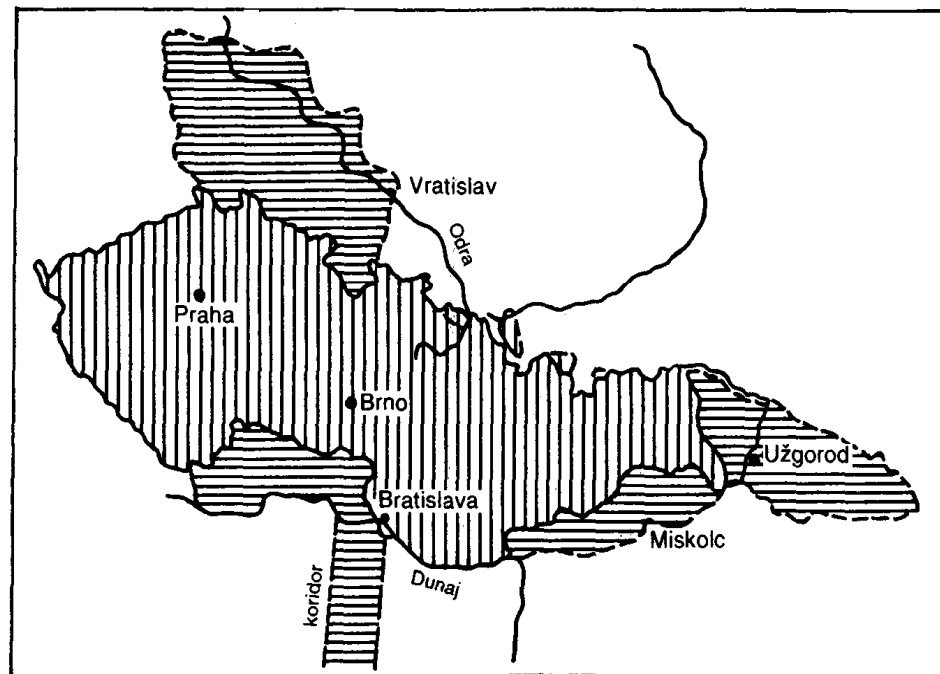
Státní území, státní hranice

Některé představy o podobě nové státní ...

Mapa č. 3: MASARYKOVA PŘEDSTAVA ČECH Z ROKU 1914



Mapa č. 4: ČESKOSLOVENSKO V PODÁNÍ RUSKÉMU CAROVÍ ROKU 1914





ČESKÁ REPUBLIKA (ČESKO) – KONSTITUOVÁNÍ STÁTNOSTI

- **1918** – počátek právní kontinuity (mezinárodní uznání)
 - Lichtenštejnsko (!)
- **Mírová konference v Paříži** – poválečné uspořádání Evropy
 - nové státy a nové vymezení hranic
- pro ČSR a středoevropský prostor nejdůležitější 3 mírové smlouvy
 - Versailleská smlouva**: podepsána 06/1919
 - uznává samostatnost Československa, vymezila hranice s **Německem**
 - Saintgermainská smlouva**: podepsána 09/1919
 - uznává samostatnost Československa, vymezila hranice s **Rakouskem**
 - Trianonská smlouva**: podepsána 06/1920
 - uznává samostatnost Československa, vymezila hranice s **Maďarskem**



Mírová konference v Paříži

- celkem **6 úprav** historické hranice (3 ve prospěch a 3 v neprospěch ČSR)
- **Hranice s Rakouskem** (Saintgermainská smlouva):
k ČSR připojeno:
VALTICKO
VITORAZSKO
- **Hranice s Německem** (Versailleská smlouva):
k ČSR připojeno:
HLUČÍNSKO

odmítnuto:
LUŽICE
KLADSKO



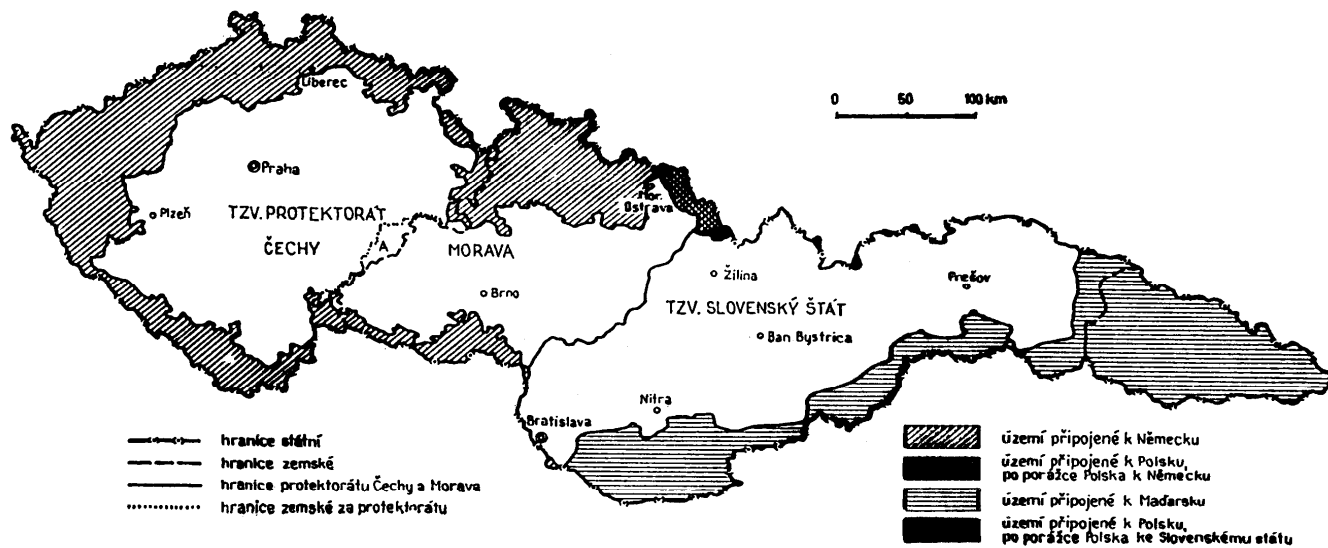
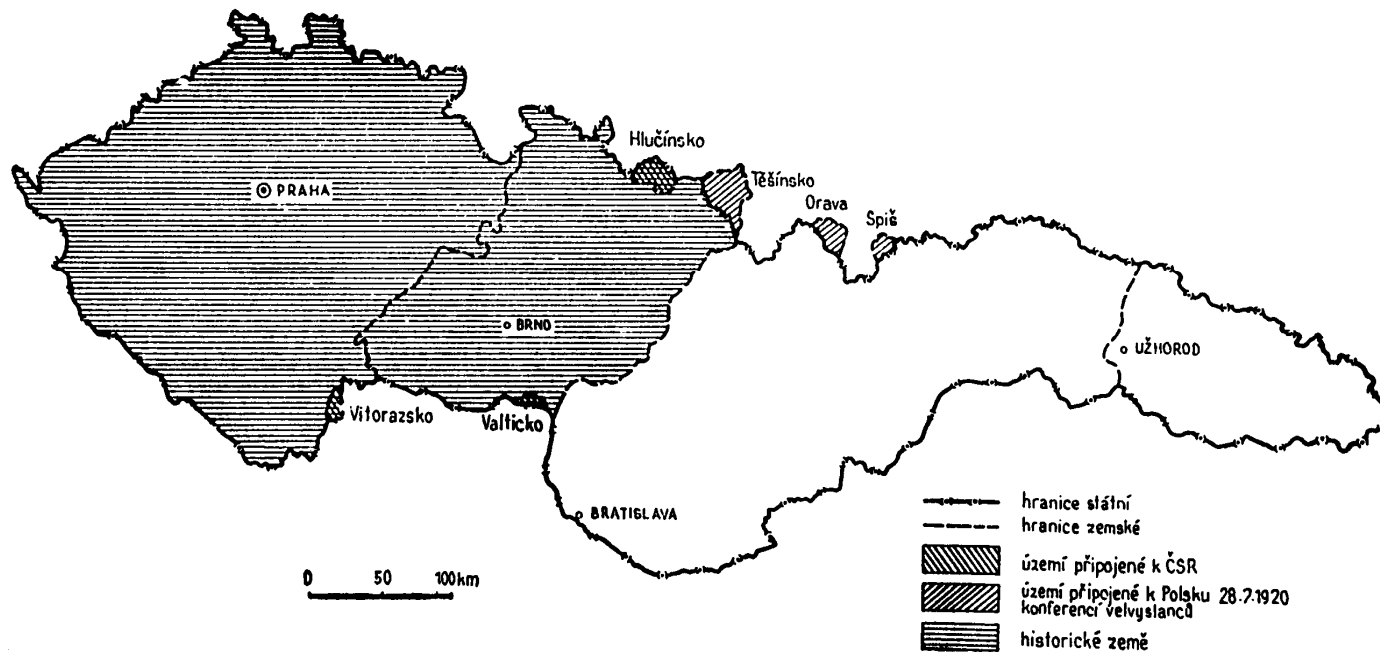
Hranice s Polskem (Versailleská smlouva)

- 2 názory na úpravu hranice:
 - ČSR hájilo princip hranice historické x Polsko hranici národnostní
 - rozhodnutí o plebiscitu v Horní Slezsku
- **TĚŠÍNSKO**
 - sčítání 1910: 55 % Poláků, 27 % Čechů, 18 % Němců
 - drobné incidenty ⇒ plebiscit odvolán
 - 07/1920 Těšínsko velvyslaneckou konferencí ve Spa (Belgie) rozděleno:
 - k ČSR připojeno ostravsko-karvinská uhelná pánev + žel. trať Bohumín-Těšín-Jablunkov
 - město Těšín rozděleno řekou Olší: Český Těšín a Cieszyn
- **ORAVA** a **SPIŠ** (část území): kompenzace za Těšínsko ve prospěch Polska



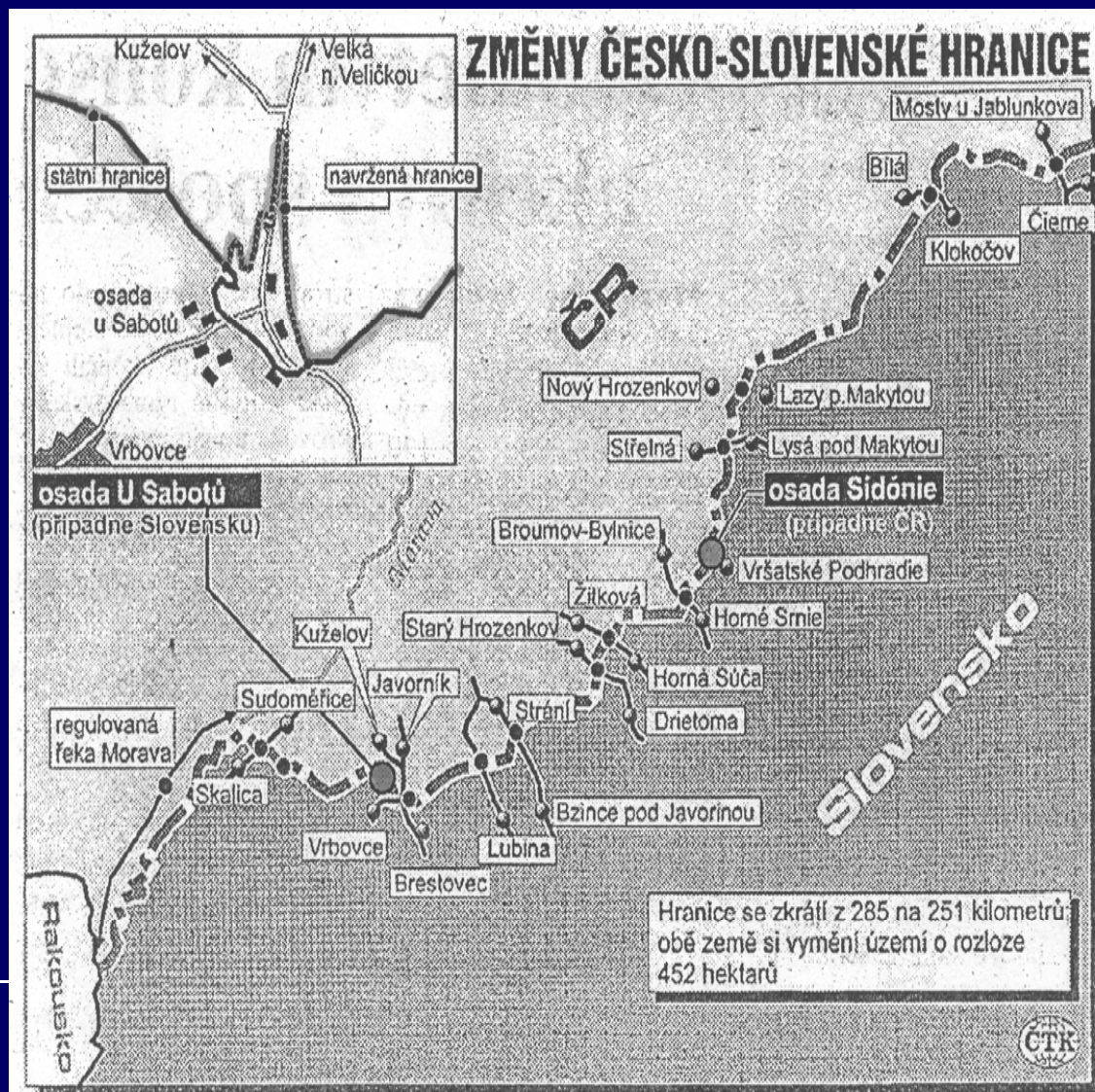
Období 2. světové války

- **Mnichovský diktát** (29.9.1938) – od 1. 10. postoupeny Německu tzv. **sudetské oblasti**
- **Sudetenland** (větší část zabraného území, centrum Liberec)
- **Žilinská dohoda** 6.10. 1938: autonomie Slovenska a Podkarpatské Rusi
→ vznik Česko-Slovenska
- 14.3. 1939 – vznik samostatného slovenského státu
(+ obsazení Ostravska Německem)
- 15.3. 1939 – obsazení zbytku republiky Německem
- 16.3. 1939 – vyhlášení Protektorátu Čechy a Morava



Období po 2. světové válce

- ztráta Podkarpatském Rusi (spojení s Ukrajinou SSR)
- po r. 1993 – úpravy státní hranice se Slovenskem



Hranice a hraniční přechody

Hraniční přechody ČR včetně přechodů MPS a TS (oddělení státních hranic odboru všeobecné správy MV ČR)

- [letištní hraniční přechody](#)
- [železniční hraniční přechody](#)

česko - polské SH

- [silniční hraniční přechody](#)
- [přechody malého pohraničního styku](#)
- [přechody na turistických stezkách](#)

česko - slovenské SH

- [silniční hraniční přechody](#)

česko - rakouské SH

- [silniční hraniční přechody](#)

česko - německé SH

- [silniční hraniční přechody](#)
- [řiční hraniční přechod](#)
- [turistické stezky](#)



- **21. 12. 2007 - vstup ČR do schengenského prostoru (viz info MV)**



Matematicko-geografická poloha ČR

□ Mezní souřadnice:

jižní: **Vyšší Brod** (CK) – 48° 33′ 09″ s.š.
severní: **Lobendava** (DC) – 51° 03′ 22″ s.š.
západní: **Krásná** (CH) – 12° 05′ 33″ v.d.
výhodní: **Bukovec** (FM) – 18° 51′ 40″ v.d.

□ Vzdušné vzdálenosti:

S-J: 278 km Z-V: 493 km

□ Délka hranic:

ČR-Německo: 810 km
ČR-Polsko: 779 km
ČR-Rakousko: 452 km
ČR-Slovensko: 252 km