

# **Mapové podklady Československa vytvořené cizími toposlužbami**

**Prezentace neprošla žádnou jazykovou nebo  
odbornou korekturou**

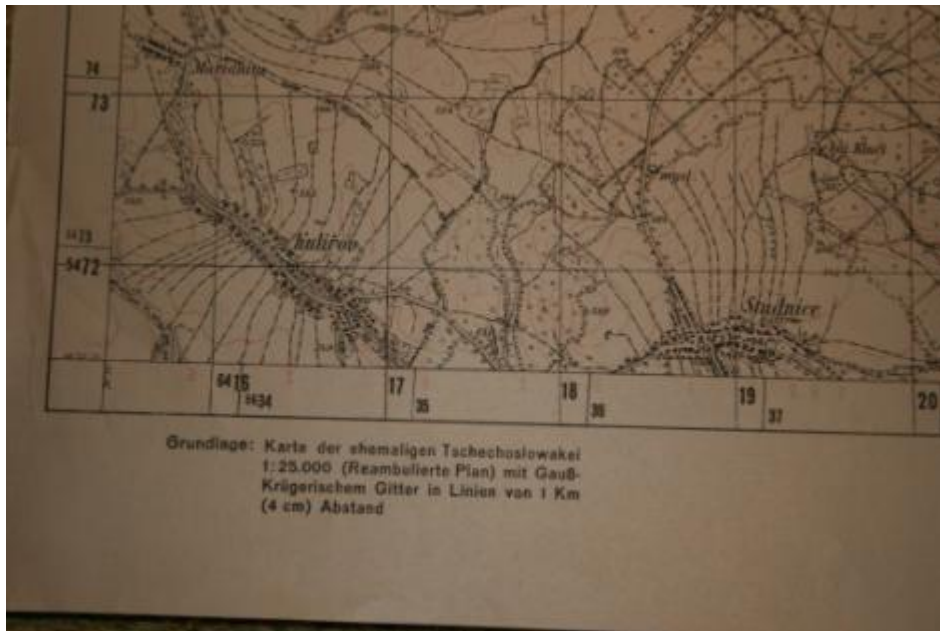
**Její volné šíření přednášející nedoporučuje**

# Oblast výkladu

- Mapy vydané německými úřady za Československé území
- Velitelství německé armády
- Zeměměřický ústav ministerstva vnitra protektorátní vlády v Praze

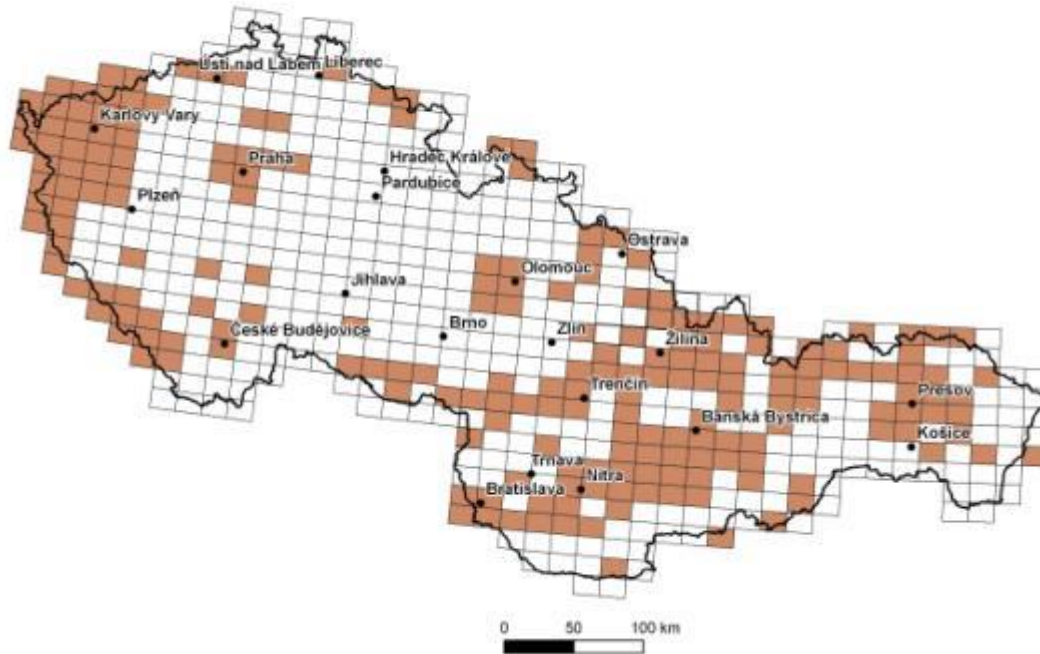
# Topografické mapy vytvořené v letech 1936-1939

- Topografické sekce 3. vojenského mapování 1 : 25 000 (1936-1939) Sonderausgabe
- Vydání Messtischblatt 1:25 000 (1939)
- Vydání map 1 : 75 000 (1936-1939) Sonderausgabe
- Vydání map 1: 75 000 (1938) Befestigungskarte
- Vydání map 1 : 200 000 (1936-1938) General karte der Tschechoslowakei



**1:25 000 sonderausgabe**

Německé mapy v měřítku 1:25 000 vzniklé zvětšením speciálních map v měřítku 1:75 000 tzv. Sonderausgabe (1837-1945) - 204 mapových listů.



**1:25 000 sonderausgabe**

# Sonderausgabe!

Nicht für die Öffentlichkeit bestimmt.

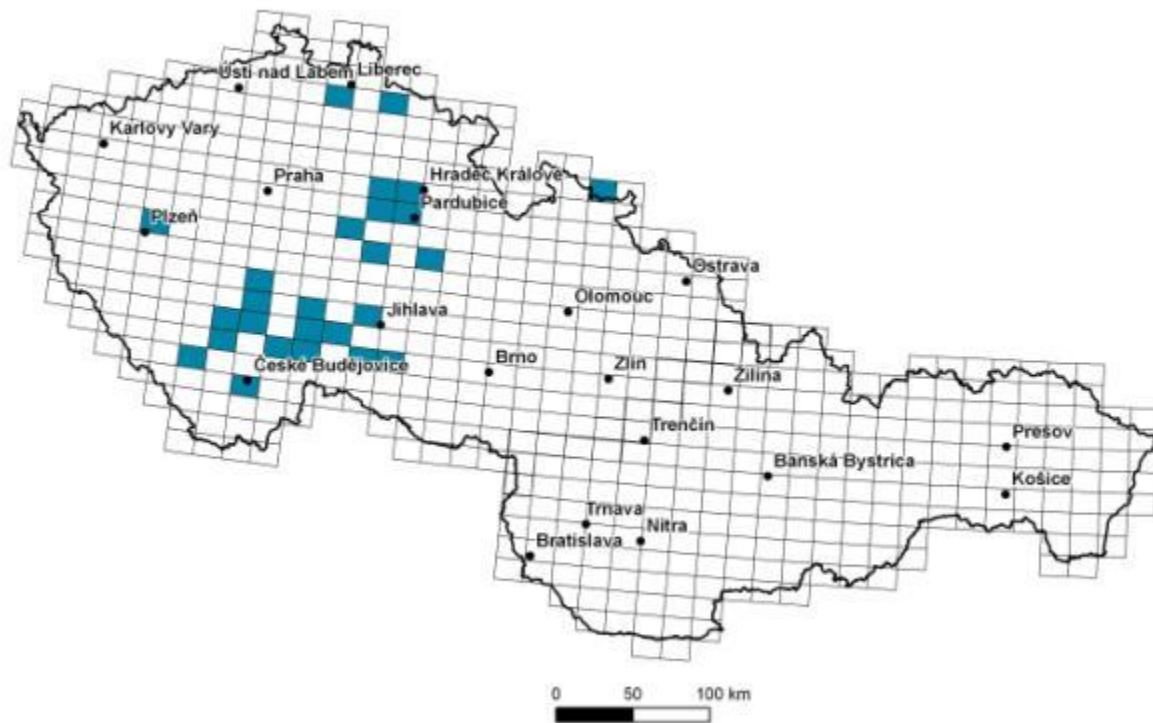


Grundlage: Karte der Tschechoslowakei 1:25 000  
Die alte berichtigte Originalaufnahme  
1:25 000 mit Geodät.-Kriegerischem Gitter  
in Linien von 1 km (4 cm) Abstand.

Berichtigte alte Originalaufnahme 1:25 000

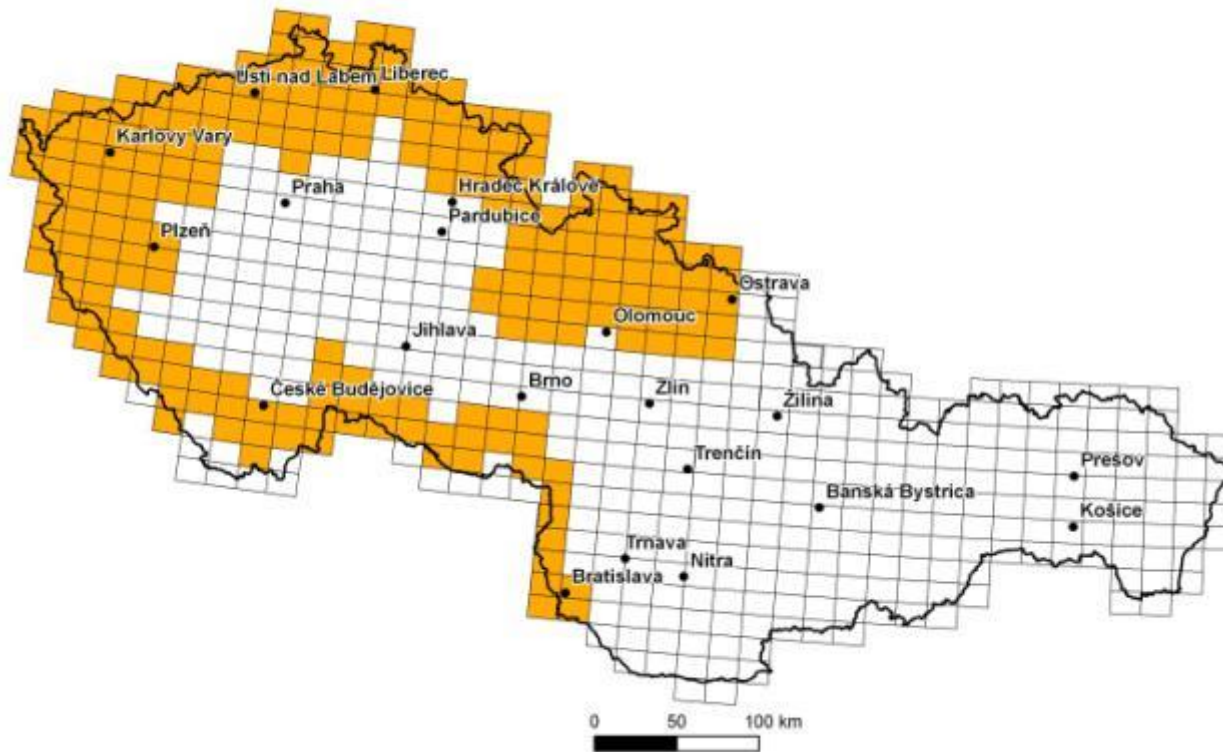
**1:25 000 sonderausgabe**

Topografické sekce s úpravou polohopisu, sklonové šráfy zachovány 1:25 000 - celkem 26 mapových listů




**1:25 000 sonderausgabe**

Německé topografické mapy v měřítku 1:25 000 "Karte des Sudetenlandes" - celkem 214 mapových listů



**1:25 000 Karte des Sudetenlandes**





*Provinz Schlesien*  
*Reg. Bez. Oppeln*  
1 Ldkr. Ratibor  
*Sudetenland*  
*Reg. Bez. Troppau*  
2 Kreis Wagnstadt  
*Mähren*  
3 Mähr. Ostrau  
4 Friedek  
*Polen*

*Aufnahme:*      *Berichtigungsstand:*  
*Berichtigt:*

*Letzte Nachträge:*  
(nach Österreich 1:25 000 1924)

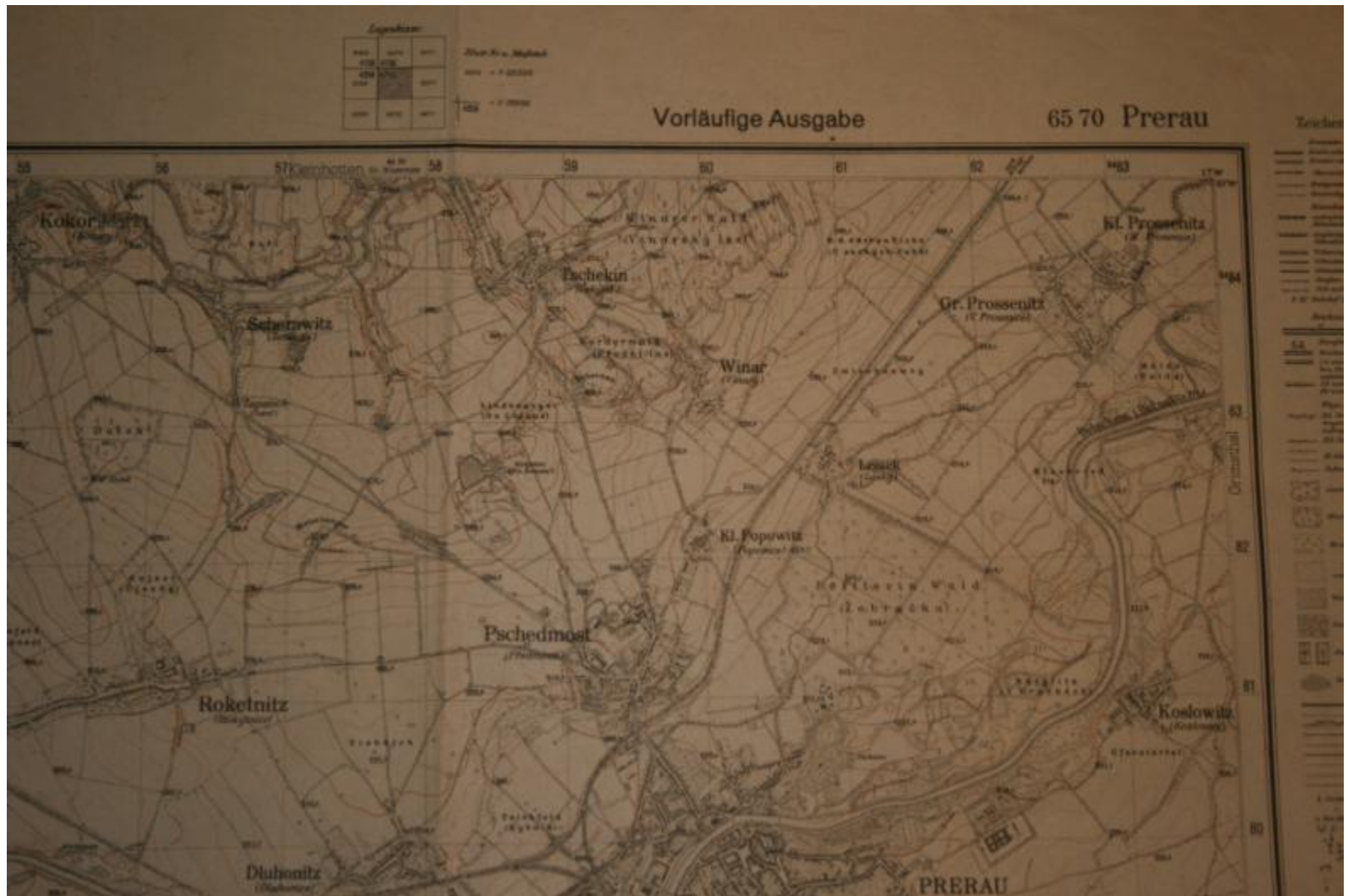
*Redaktionelle Änderungen:*

*Hortensibilität*  
*der Höhen*  
*bei einer Neigung*

1:1 20 000  
Mü. geogr. Inst.: Aufn. 1928 29  
2:1 10 000  
Mü. geogr. Inst.: Aufn. 1925 27  
3:1 25 000  
Alte österr. Aufn. 1878-88

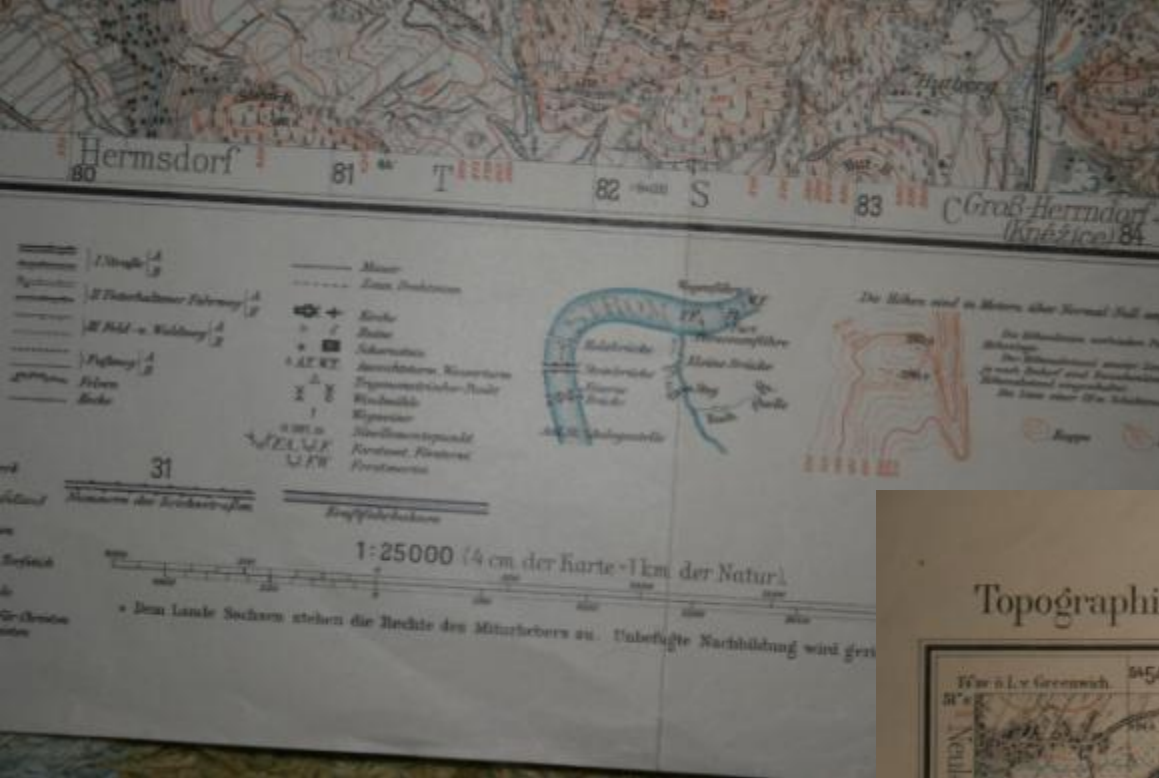
Zahlen am äußeren Blattrand  
in das polnische Gitter.

1:25 000 Messtischblatt 4cm Karte



**1:25 000 Messtischblatt 4cm Karte**

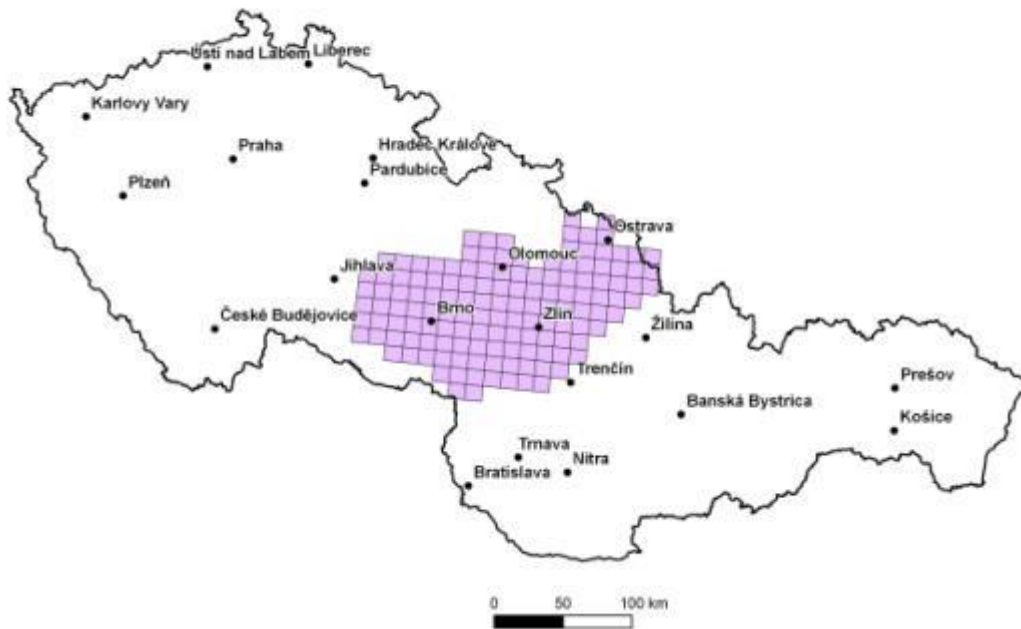




1:25 000 Messtischblatt 4cm Karte

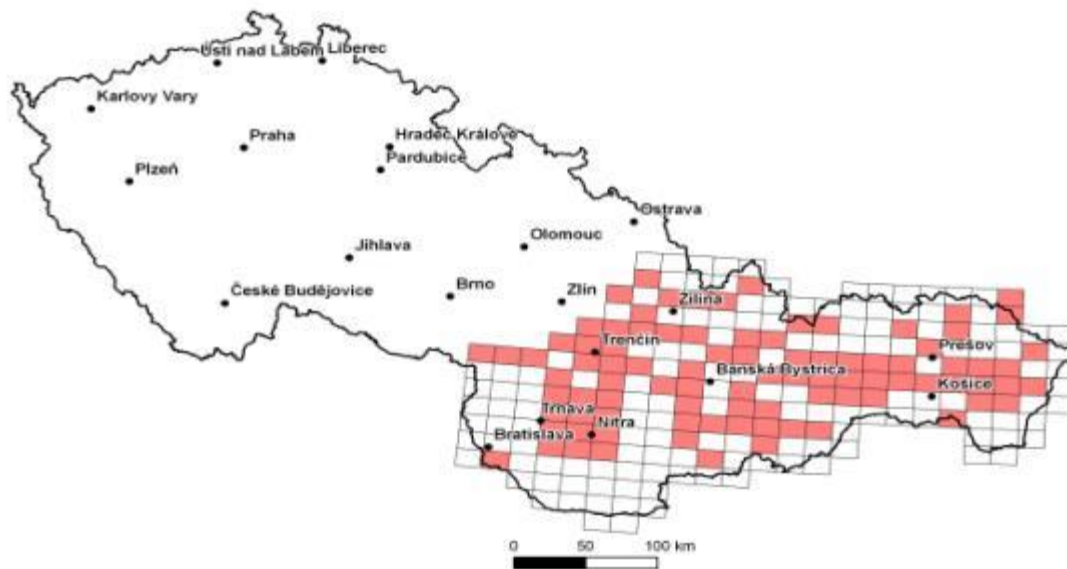


Německé mapy v měřítku 1:25 000, Mestischblätter Moravy (4 cm Karte) (1939-1945) - 138 mapových listů




**1:25 000 Messtischblatt 4cm Karte**

Topografické mapy v měřítku 1:25 000 'Karte der Slowakei' - celkem 90 mapových listů



# 1:25 000 karte der Slowakei



**1:75 000 Sonderausgabe**



Karte des Sudetenlandes 1:75000

2. Vorläufige Ausgabe!



1:75 000 (1 $\frac{1}{2}$  cm der Karte = 1 km der Natur)

Herausgegeben vom Reichsamt für Landesaufnahme 1939.

Letzte Berichtigung 1937

**1:75 000 Karte des Sudetenlandes**

Bearbeitet vom Gen St d H - 10.

**Geheim!**

**Zeichenerklärung**

- ⊗ Werk mit Panzerkuppel(n)<sup>1)</sup>
- E Eingangswerk
- ✱ Schwerer MG.-Scharfenstand
- ✱ Mittlerer " "
- ▲ Leichter " "
- Bereitschaftsraum
- ▲ Beobachter unter Panzer<sup>2)</sup>
- ▲ Offener Beobachtungsstand
- Offene Batteriestellung<sup>3)</sup>
- Panzerbatterie
- ▲ Offener Pak-Stand
- <sup>2</sup> Anlage unbekannter Art
- ② Im Bau befindliche Befestigungen (Art und Lage unsicher)
- Ausgebauter Schützengraben
- ▲ Hochstand
- Maschendrahthindernis oder Flandernzaun
- Flächendrahthindernis (Flä.Draht)
- ▲ Panzerhindernis (Ph.Bef.Jg.)
- ▲▲▲▲ Panzerhindernis (Ph.Bef.Jg.) verstärkt durch Flächendrahthindernis (Flä.Draht)
- Starkstromhindernis
- Panzerabwehrgraben
- || Straßen- und Wegesperre
- Vorbereitete Sprengung
- ✱\*✱ Minsfeld
- Erdkabel und Kabelschacht
- Oberirdische Nachrichten-Leitung
- Fernsprechvermittlung
- 

**Befestigungskarte Tschechoslowakei 1:75000**

**Kladno**

ist ein geheimes Gegenstand im Sinne des § 88 Reichs-Straf-Gesetzbuch vom 24. April 1934. Mißbrauch wird nach den Bestimmungen dieses Gesetzes bestraft, sofern nicht andere Strafbestimmungen in Frage kommen.



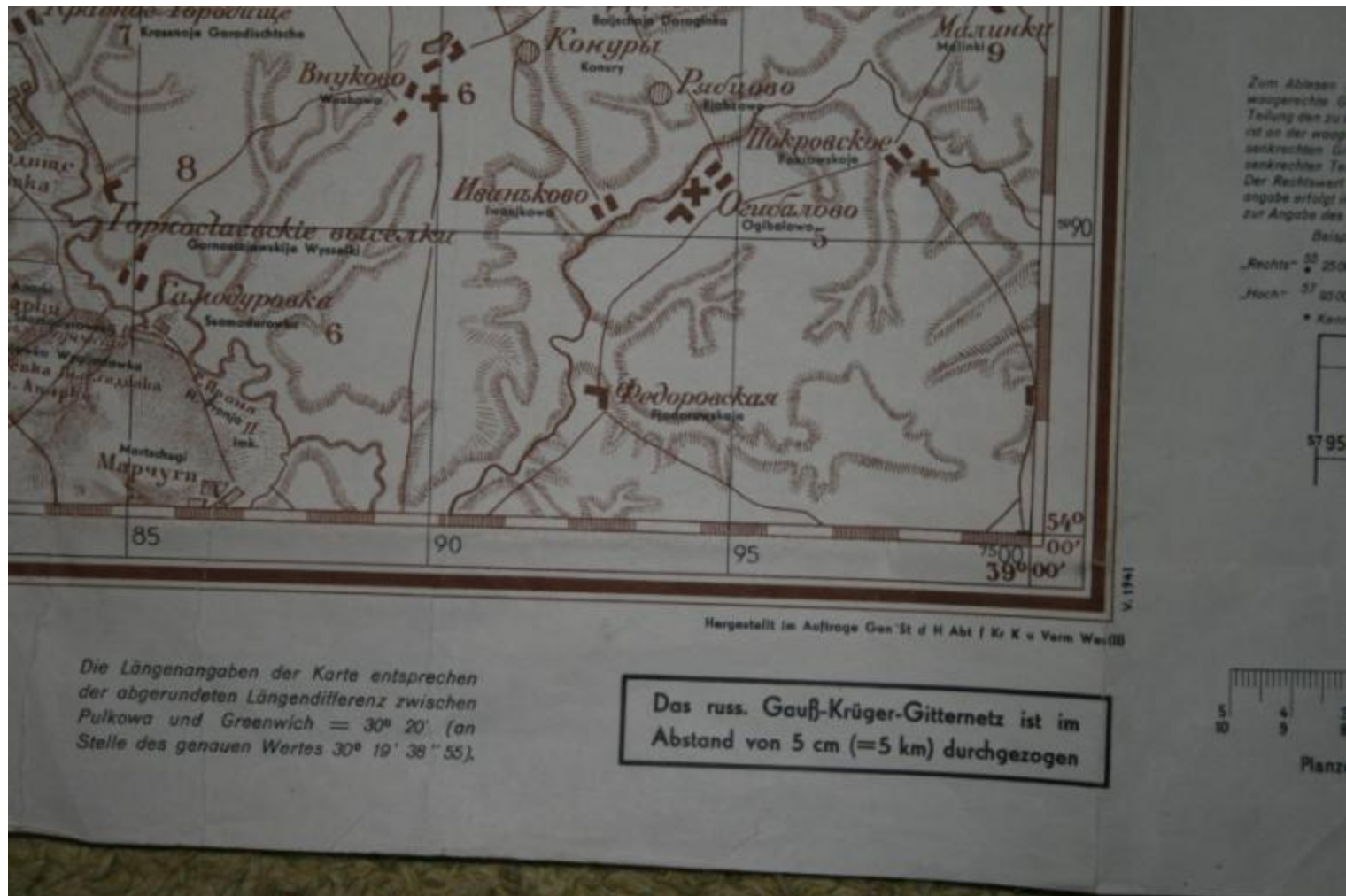
**1:75 000**  
**Befestigungskarte**

# Upravená vydání po roce 1939

- Karte des Sudetenlandes 1 : 25 000 (1939-1945)
- Karte der Slowakei 1 : 25 000 (1939-1945)
- Messtischblatt 1:25 000 (1940-1944) Topographische 4 cm Karte

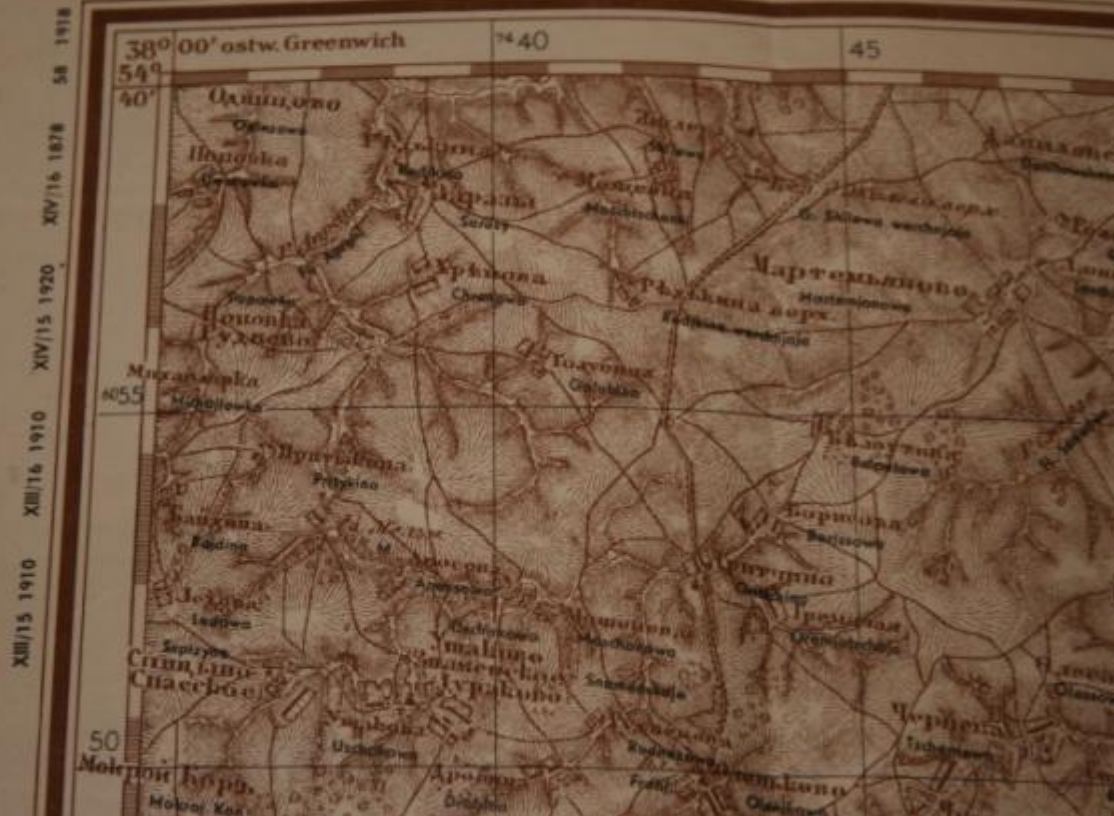
# Upravená vydání po roce 1939

- 1:75 000 Karte des Sudetenlandes
- 1:75 000 Slowakei
- 1:75 000 Ungarn
- 1:100 000 Grossblatt



1:100 000

# Rußland 1:100 000



# 1:100 000

# Rjasanj

Anschluß Blatt No. N-37-V West, Kalona

Sonderausgabe II. 1941

Nur für den Dienstgebrauch!



**1:100 000 Grossblatt**

# Deutsche Heereskarte 1:200 000 a 1:300 000

- Karte der MiddleEurope 1:200 000
- Karte der Balkan 1:200 000
- Karte 1:300 000



**Generalkarte der Tschechoslowakei**  
**1:200 000**



**1:200 000**  
**Generalkarte der**  
**Tschechoslowakei**

# IGLAU (JIHLAVA)

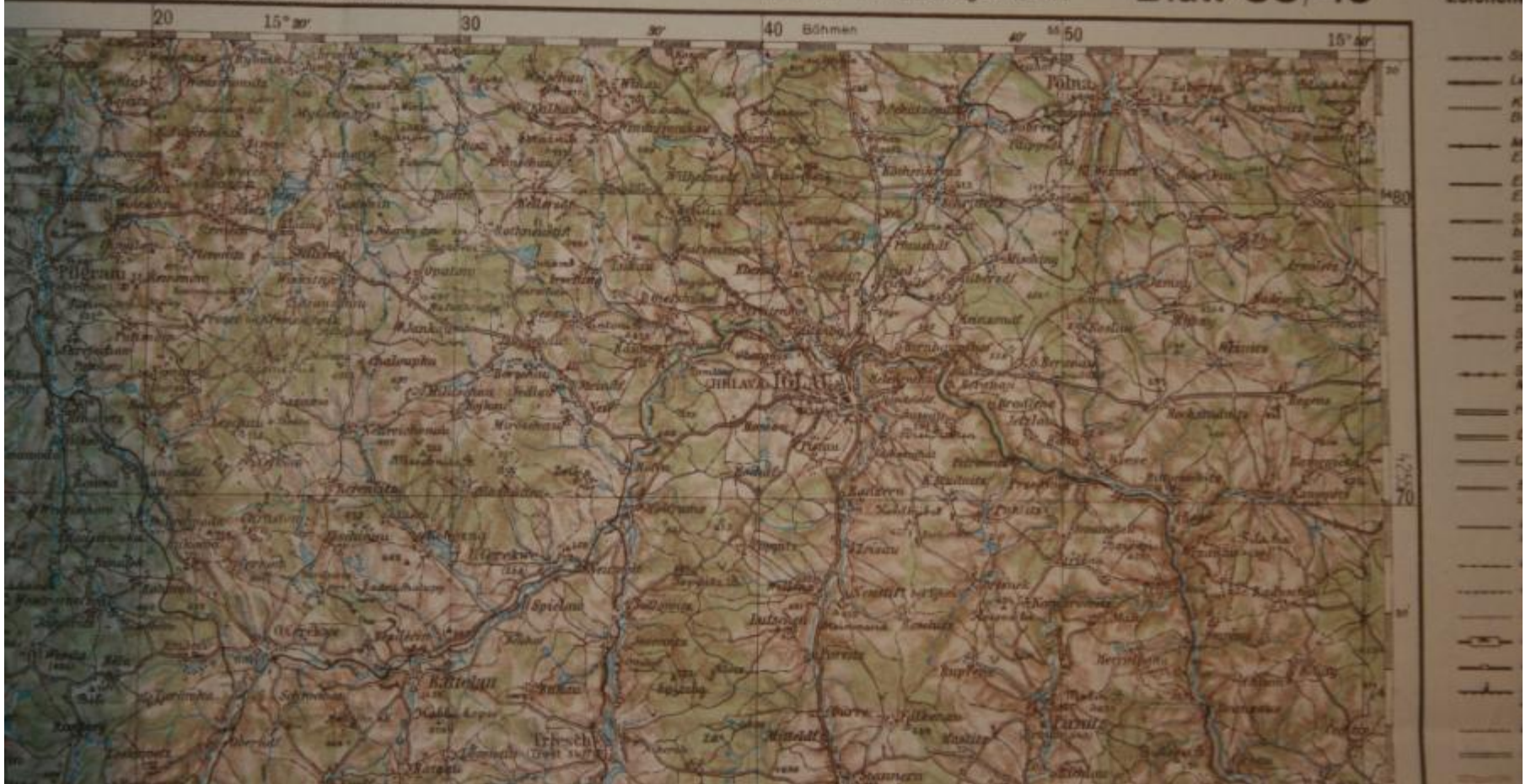
ANSCHLUSS: BLATT 33/50 KOLIN

Sonderausgabe VII. 1941

Nur für den Dienstgebrauch!

Blatt 33/49

Zeichen



**1:200 000 Karte Middle Europa, Balkan**



# Zvětšeniny map 1:75 000

- **Protektorat Ed 50**
- **Slowakei Esl 50**
- **Ungarn**

→ K 20

Protektorat 1:50 000 (Ed 50)

# Deutsche Heereskarte

Nicht für die Öffentlichkeit bestimmt

Anschluß 4358 w Austerlitz



Anschluß 4558 w Landshut in Mähren

Maßstab 1:50 000 (2 cm der Karte = 1 km der Natur)

- Grenzen:
1. Deutsches Reich (Protektorat)
  2. Deutsches Reich
  3. Slowakei



Herausgegeben vom OKH/GenStdH  
 Chef des Kriegskarten- und Vermessungswesens  
 1945

Lageskizze:

4357:z	4358:w	4358:z
4457:z	4458:w	4458:z
4557:z	4558:w	4558:z

# 1:50 000 Ed

63

OOHRANA PÁIRODY

TAJNÉ

Slowakei 1:50 000 (Esl 50)

Deutsche Heere

Nicht für die Öffentlichkeit bes



DEUTSCHES R. SLOWAKEI

36° 30' 18" 50'

35 40 38 40 436 4142

Lageskizze

4161/w	4161/0	4162/w
4251/w	4251/0	4252/w

Gitter: Deutsches Heeresgitter

Das ehem. tsch. slow. Gitter ist am Rande angerissen

Balkenbezeichnung

Esl 50	4161/0st
DHG (ehem. tsch. slow. Gitternetz)	Ausgabe 2 I 45

Folien hergestellt: D 403  
 Druck D 403 V. 45  
 im Einvernehmen mit Hoch. Offiz. Südost

1:50 000 Esl

# Přehledy něm. topografických map

- **Sonderausgabe 1:25 000**
- **Karte des Sudetenlandes 1:25 000**
- **Karte der Slowakei 1: 25 000**
- **Messtischblatt 1:25 000**

**(počty listů doplnit)**

# Hodnocení tvorby map

- **Vazba na čs. a rakouská mapování**
- **Nové geodetické základy**
- **Využívání montáže map různých měřítek a zobrazení**
- **Vlastní mapovací práce na Moravě a v pohraničí**





**Ďekuji za pozornost**