

Mapové podklady Československé republiky

Prezentace neprošla žádnou jazykovou nebo odbornou korekturou



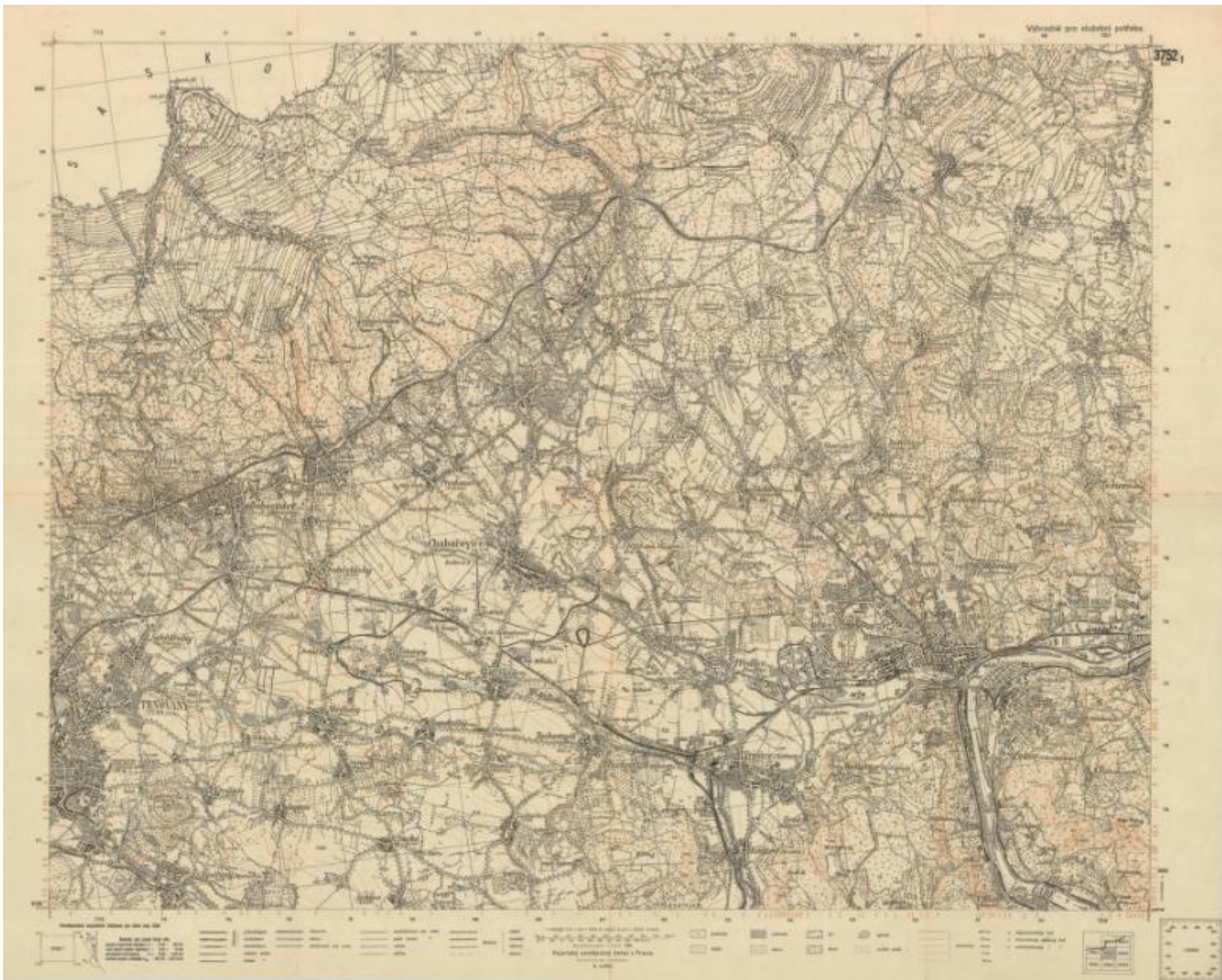
Její volné šíření přednášející nedoporučuje

Oblast výkladu

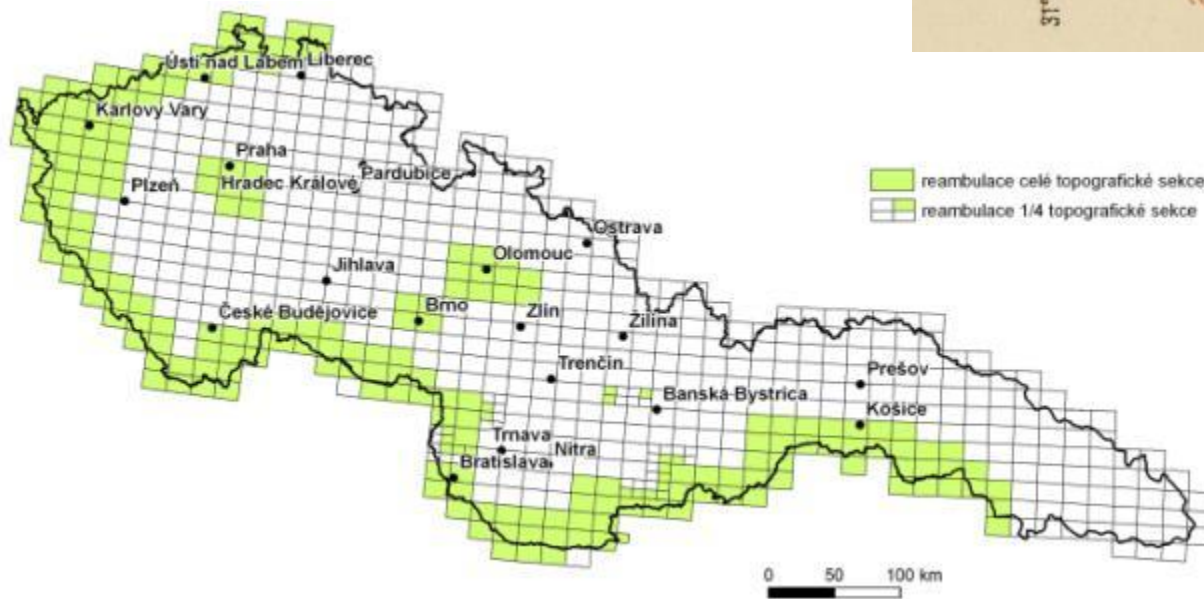
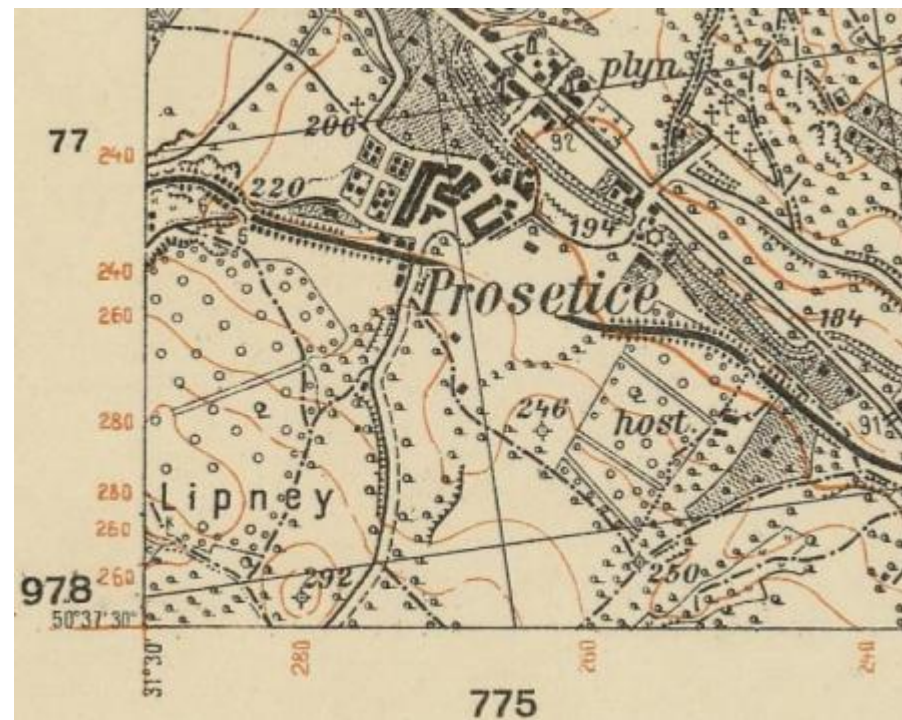
- Ministerstvo národní obrany
- Vojenský zeměpisný ústav v Praze

Vojenská mapování na území Československa 1918-1938

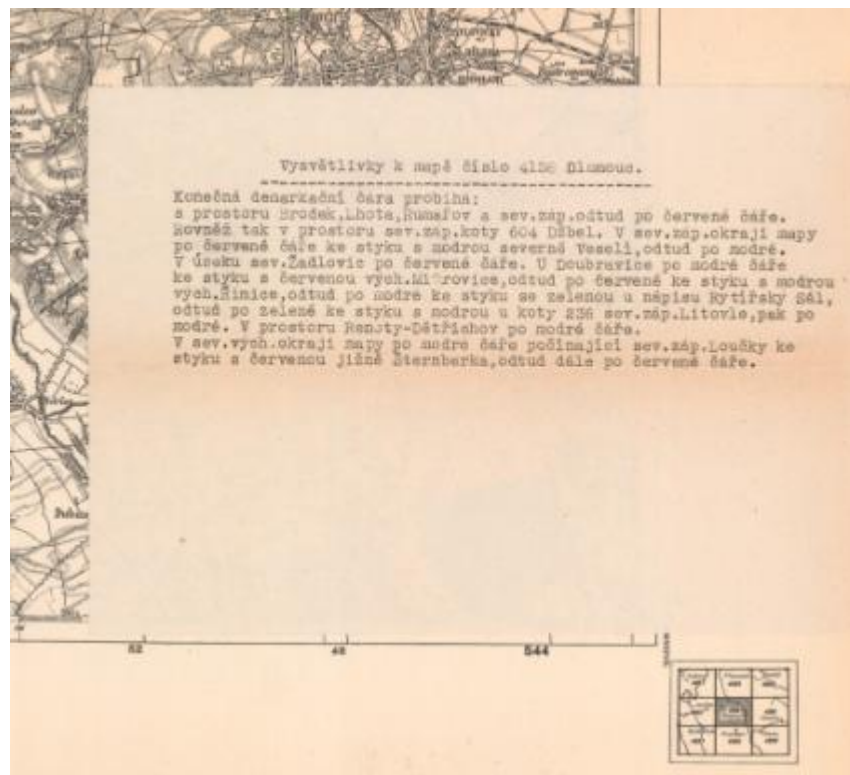
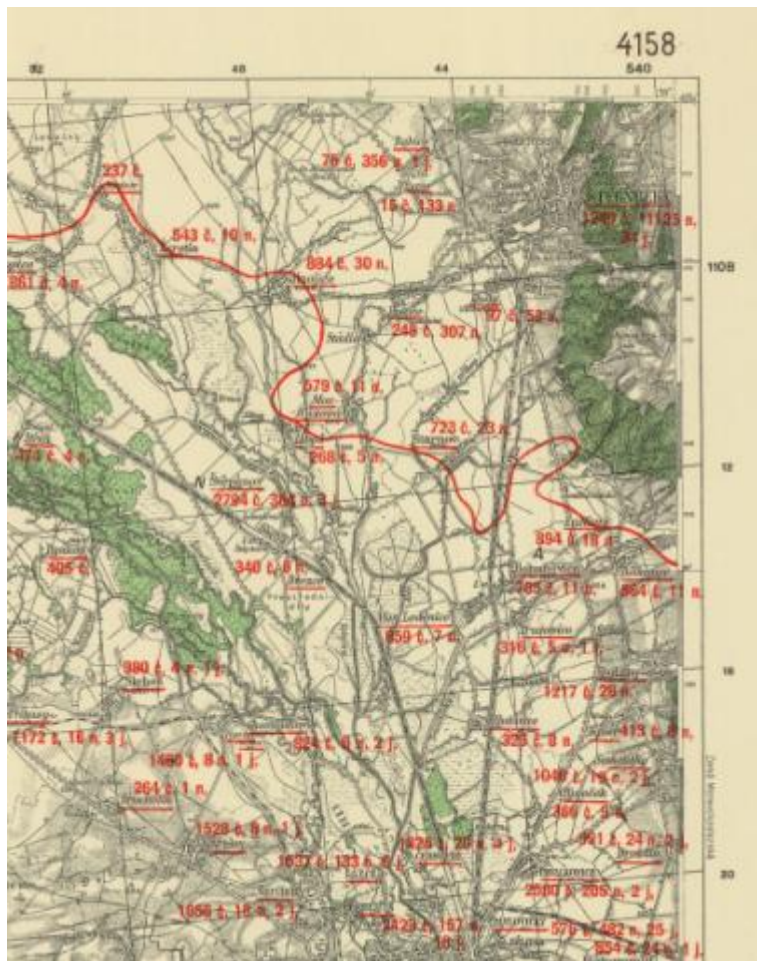
- Reambulace topografických sekcí 3. vojenského mapování 1 : 25 000 (1921-1938)
- Úprava speciálních map 1 : 75 000 (1918-1938)
- Úprava generálních map 1 : 200 000 (1918-1938)



reambulace



reambulace




Speciálka
říjen 1938



Spověštiny k mapě Malé alky Olomouc.

Konečná demaršovaná čára provází
 a pokračuje rovněž čarou, která je v sev. ústí od ústí po červené čáře,
 rovněž tak v prostoru sev. ústí, který má čárku. V sev. ústí od ústí mapy
 po červené čáře ke stýku s odvětví severní Vavří, od ústí po modré
 v ústí sev. ústí po červené čáře. V pokračování po modré čáře
 ke stýku s červenou čarou, která pokračuje ke stýku s odvětví
 vpr. ústí, od ústí po odvětví ke stýku se severní a ústí ústí ústí, od
 ústí po ústí ke stýku s modrou a ústí sev. ústí ústí, pak po
 modré. V pokračování, která pokračuje po modré čáře.
 V sev. ústí ústí ústí po modré čáře pokračuje sev. ústí ústí ke
 stýku s červenou čarou ústí ústí po červené čáře.



listopad 1938

Nová čs. mapování

- Benešovo zobrazení 1 : 10 000, 1 : 20 000 (1923-1933)
- Křovákovo zobrazení 1 : 20 000 (1933-1939)

Československé mapování

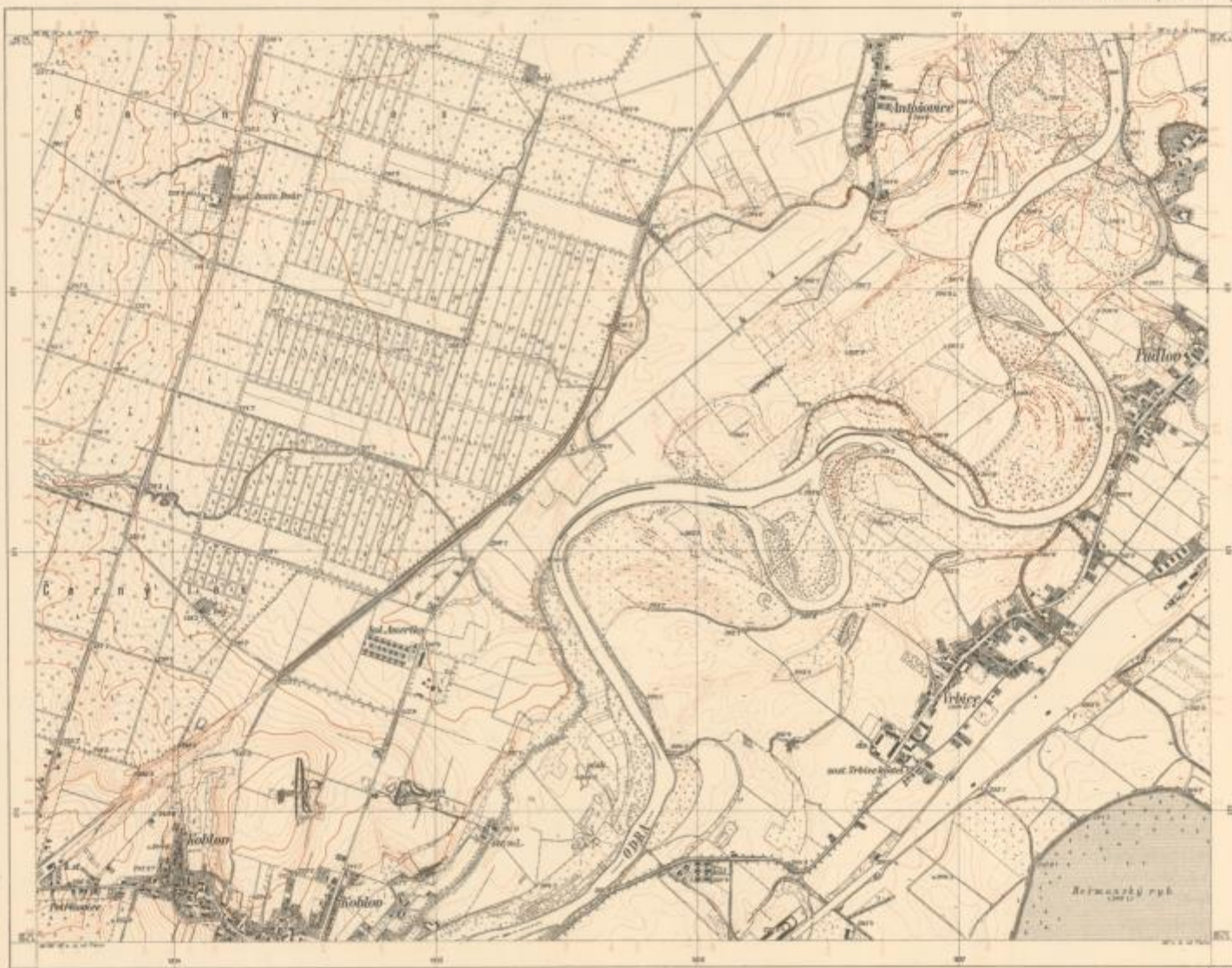
- Zobrazení Benešovo
- Měřítko 1 : 10 000
- Měřítko 1 : 20 000
- Klad map 3. vojenského mapování

Benešovo zobrazení

- **Map 1:10 000 – ks, 1:20 000 - ks**
- plocha 2,67% a ...km²
- Území Příbramsko, Ostravsko, Střední Slovensko



**Benešovo zobrazení
1:20 000**



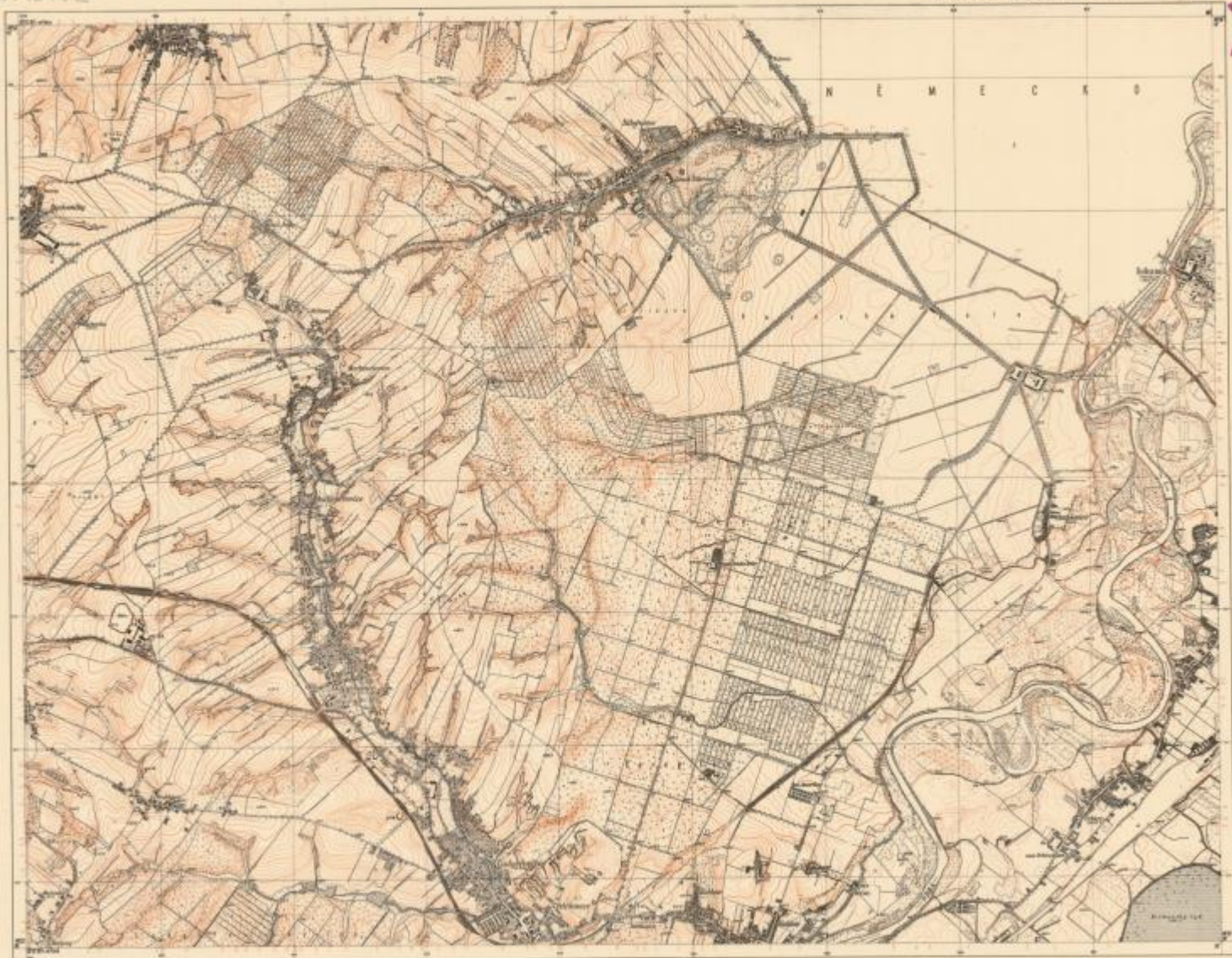
1:10000 1:10000
 Nové město z 1925
 Měřítko: 1:10000
 Vydáno: 1925



TAJNÉ

Výhradně pro služební potřebu. 4060/2 d

2



Mřížka 1:20.000

Nové měřítí 1:10.000 zveřejněno na 1:20.000.

Všechny změny sítě v Praze.
Rozměrování vyřazeno.

2160
2. vojenský zeměpisný ústav
Archiv

22. srpna 1957

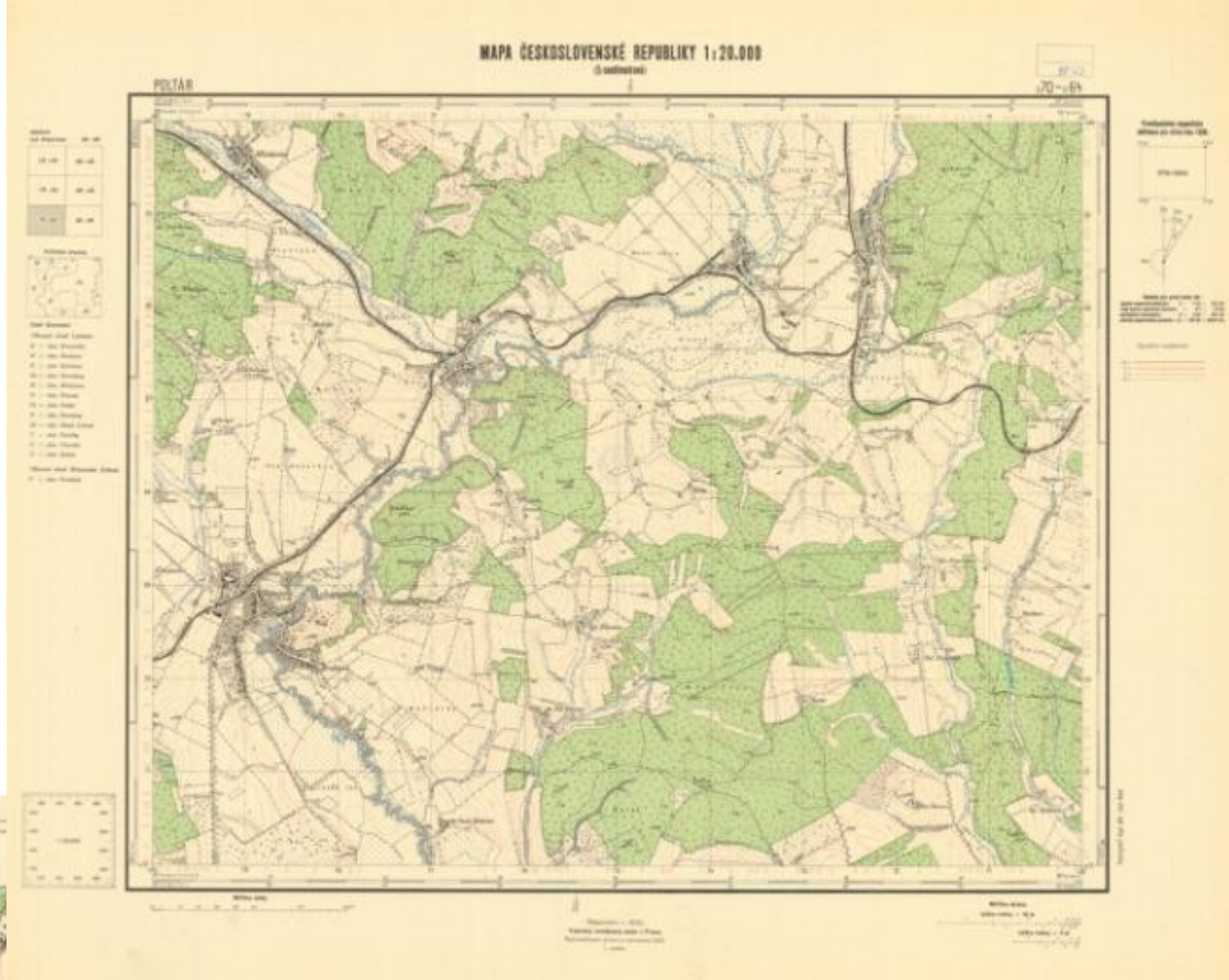


Československé mapování

- **zobrazení Křovákovo**
- **měřítko 1:20 000 tzv. 5 centimetrové mapy**
- **Samostatný nový klad převzatý z civilního katastrálního mapování**

Křovákovo zobrazení

- měřítko 1:20 000 tzv. 5 centimetrové mapy
- Měřítko 1:50 000 tzv. 2 centimetrové mapy
- Samostatný nový klad převzatý z civilního katastrálního mapování



Křovákové zobrazení

MAPA ČESKOSLOVENSKÉ REPUBLIKY 1:20.000^{*}

(5 centimetrů)

SNĚŽKA

s40 - s76

40-40	40-40
40-40	40-40
40-40	40-40



Sest. č. 100
 Číslo úst. přílohy
 SM - úst. příloha 80
 Číslo úst. přílohy
 100 - úst. příloha 10
 100 - úst. příloha 10

• - Město

Pracovník mapotiska
číslo 100 100 100



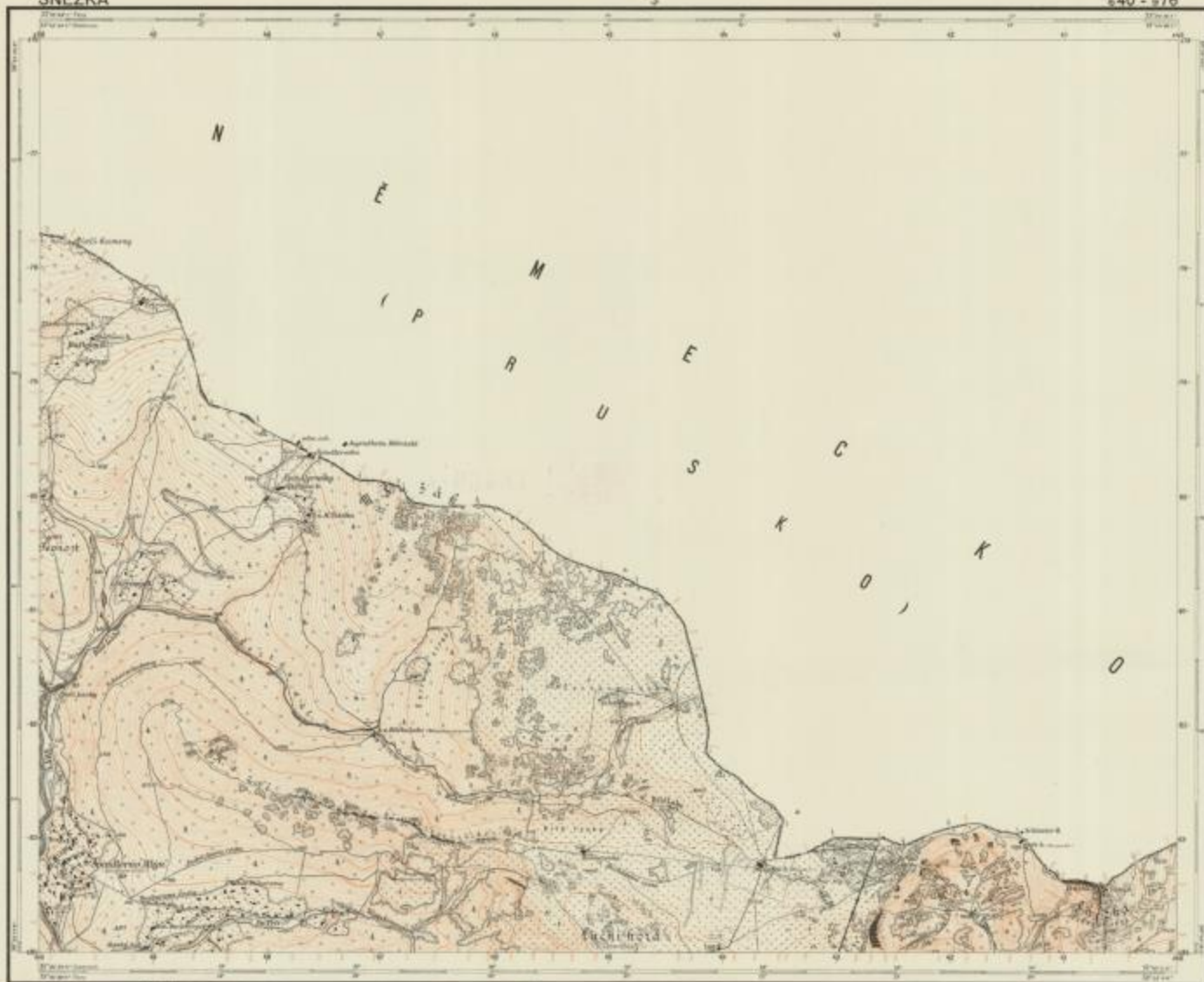
Měřítko 1:20.000
 1 cm = 200 m

Symbole

•••

•••

•••



Měřítko 1:20.000
 Všechny zeměpisné údaje v Plánu
 Povolení k tisku a k vydání 1952

Měřítko 1:20.000
 1 cm = 200 m

MAPA 1:20.000 (5 centimetrová)

BANSKÁ BYSTRICA

10-24

BANSKÁ BYSTRICA 10-24	
10-21	10-25
10-22	10-23
10-24	10-26



- Legenda**
- Obce a sídla**
- 1 - město
 - 2 - město
 - 3 - město
 - 4 - město
 - 5 - město
 - 6 - město
 - 7 - město
 - 8 - město
 - 9 - město
 - 10 - město
 - 11 - město
 - 12 - město
 - 13 - město
 - 14 - město
 - 15 - město
 - 16 - město
 - 17 - město
 - 18 - město
 - 19 - město
 - 20 - město
 - 21 - město
 - 22 - město
 - 23 - město
 - 24 - město
 - 25 - město
 - 26 - město
 - 27 - město
 - 28 - město
 - 29 - město
 - 30 - město
 - 31 - město
 - 32 - město
 - 33 - město
 - 34 - město
 - 35 - město
 - 36 - město
 - 37 - město
 - 38 - město
 - 39 - město
 - 40 - město
 - 41 - město
 - 42 - město
 - 43 - město
 - 44 - město
 - 45 - město
 - 46 - město
 - 47 - město
 - 48 - město
 - 49 - město
 - 50 - město
 - 51 - město
 - 52 - město
 - 53 - město
 - 54 - město
 - 55 - město
 - 56 - město
 - 57 - město
 - 58 - město
 - 59 - město
 - 60 - město
 - 61 - město
 - 62 - město
 - 63 - město
 - 64 - město
 - 65 - město
 - 66 - město
 - 67 - město
 - 68 - město
 - 69 - město
 - 70 - město
 - 71 - město
 - 72 - město
 - 73 - město
 - 74 - město
 - 75 - město
 - 76 - město
 - 77 - město
 - 78 - město
 - 79 - město
 - 80 - město
 - 81 - město
 - 82 - město
 - 83 - město
 - 84 - město
 - 85 - město
 - 86 - město
 - 87 - město
 - 88 - město
 - 89 - město
 - 90 - město
 - 91 - město
 - 92 - město
 - 93 - město
 - 94 - město
 - 95 - město
 - 96 - město
 - 97 - město
 - 98 - město
 - 99 - město
 - 100 - město



Průběh řeky

10-24

10-25

10-26

10-27

10-28

10-29

10-30

10-31

10-32

10-33

10-34

10-35

10-36

10-37

10-38

10-39

10-40

10-41

10-42

10-43

10-44

10-45

10-46

10-47

10-48

10-49

10-50

10-51

10-52

10-53

10-54

10-55

10-56

10-57

10-58

10-59

10-60

10-61

10-62

10-63

10-64

10-65

10-66

10-67

10-68

10-69

10-70

10-71

10-72

10-73

10-74

10-75

10-76

10-77

10-78

10-79

10-80

10-81

10-82

10-83

10-84

10-85

10-86

10-87

10-88

10-89

10-90

10-91

10-92

10-93

10-94

10-95

10-96

10-97

10-98


10-99

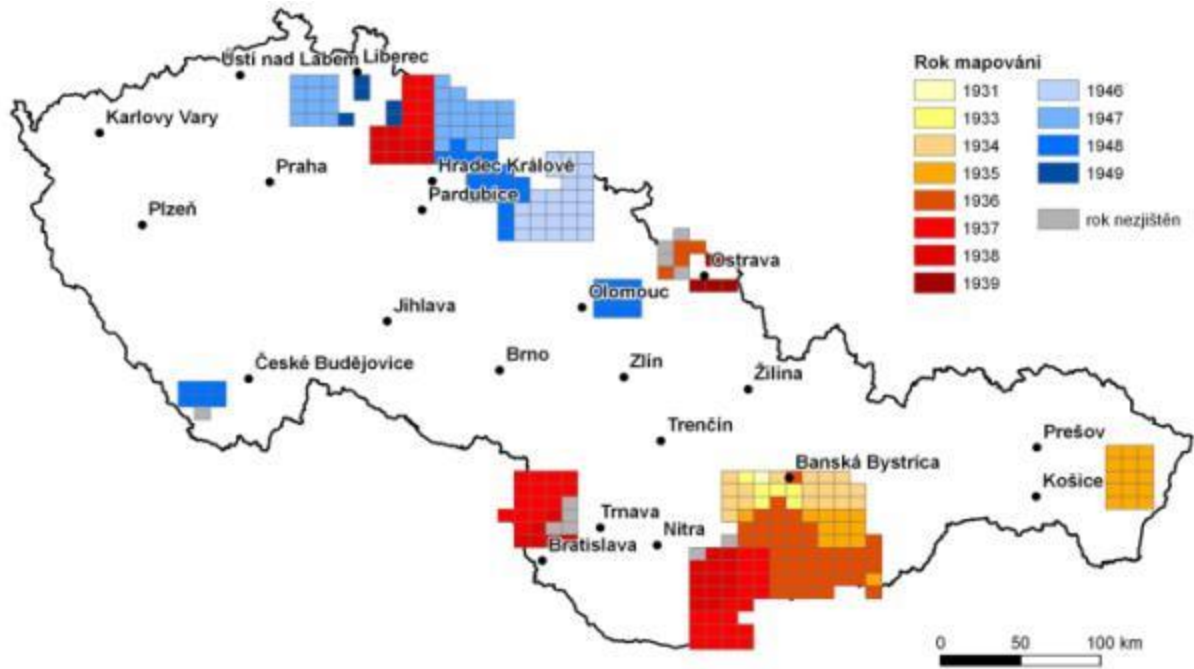
10-100

- Symboly**
- 1 - město
 - 2 - město
 - 3 - město
 - 4 - město
 - 5 - město
 - 6 - město
 - 7 - město
 - 8 - město
 - 9 - město
 - 10 - město
 - 11 - město
 - 12 - město
 - 13 - město
 - 14 - město
 - 15 - město
 - 16 - město
 - 17 - město
 - 18 - město
 - 19 - město
 - 20 - město
 - 21 - město
 - 22 - město
 - 23 - město
 - 24 - město
 - 25 - město
 - 26 - město
 - 27 - město
 - 28 - město
 - 29 - město
 - 30 - město
 - 31 - město
 - 32 - město
 - 33 - město
 - 34 - město
 - 35 - město
 - 36 - město
 - 37 - město
 - 38 - město
 - 39 - město
 - 40 - město
 - 41 - město
 - 42 - město
 - 43 - město
 - 44 - město
 - 45 - město
 - 46 - město
 - 47 - město
 - 48 - město
 - 49 - město
 - 50 - město
 - 51 - město
 - 52 - město
 - 53 - město
 - 54 - město
 - 55 - město
 - 56 - město
 - 57 - město
 - 58 - město
 - 59 - město
 - 60 - město
 - 61 - město
 - 62 - město
 - 63 - město
 - 64 - město
 - 65 - město
 - 66 - město
 - 67 - město
 - 68 - město
 - 69 - město
 - 70 - město
 - 71 - město
 - 72 - město
 - 73 - město
 - 74 - město
 - 75 - město
 - 76 - město
 - 77 - město
 - 78 - město
 - 79 - město
 - 80 - město
 - 81 - město
 - 82 - město
 - 83 - město
 - 84 - město
 - 85 - město
 - 86 - město
 - 87 - město
 - 88 - město
 - 89 - město
 - 90 - město
 - 91 - město
 - 92 - město
 - 93 - město
 - 94 - město
 - 95 - město
 - 96 - město
 - 97 - město
 - 98 - město
 - 99 - město
 - 100 - město



Mapa vydaná v roce 1975.
Zpracoval ústav zeměměřičství a katastru
Přemyslovská ulice 15, Bratislava 1, Slovensko.





BANSKÁ BYSTRICA



3. Vojenské mapování v čs vydáních

- Speciální mapy 1 : 75 000
- Generální mapy 1 : 200 000
- Přehledné mapy 1 : 750 000

Přehledy čs. topografických map

- **Reambulace 1:25 000 -282 sekcí
především pohraničí**
- **Revize 1:75 000 – komplet území**
- **Revize 1:200 000 – komplet území**
- **Benešovo zobrazení přes 100 listů**
- **Křovákovo zobrazení 282 listů**

Hodnocení 20. let čs. vojenské topografie

- Přímá návaznost na předchozí topografické mapy 3. vojenského mapování**
- Rozmanitost vlastních prací**
- Brzký příchod války se zábořem pohraničí a následná okupace**



Ďekuji za pozornost