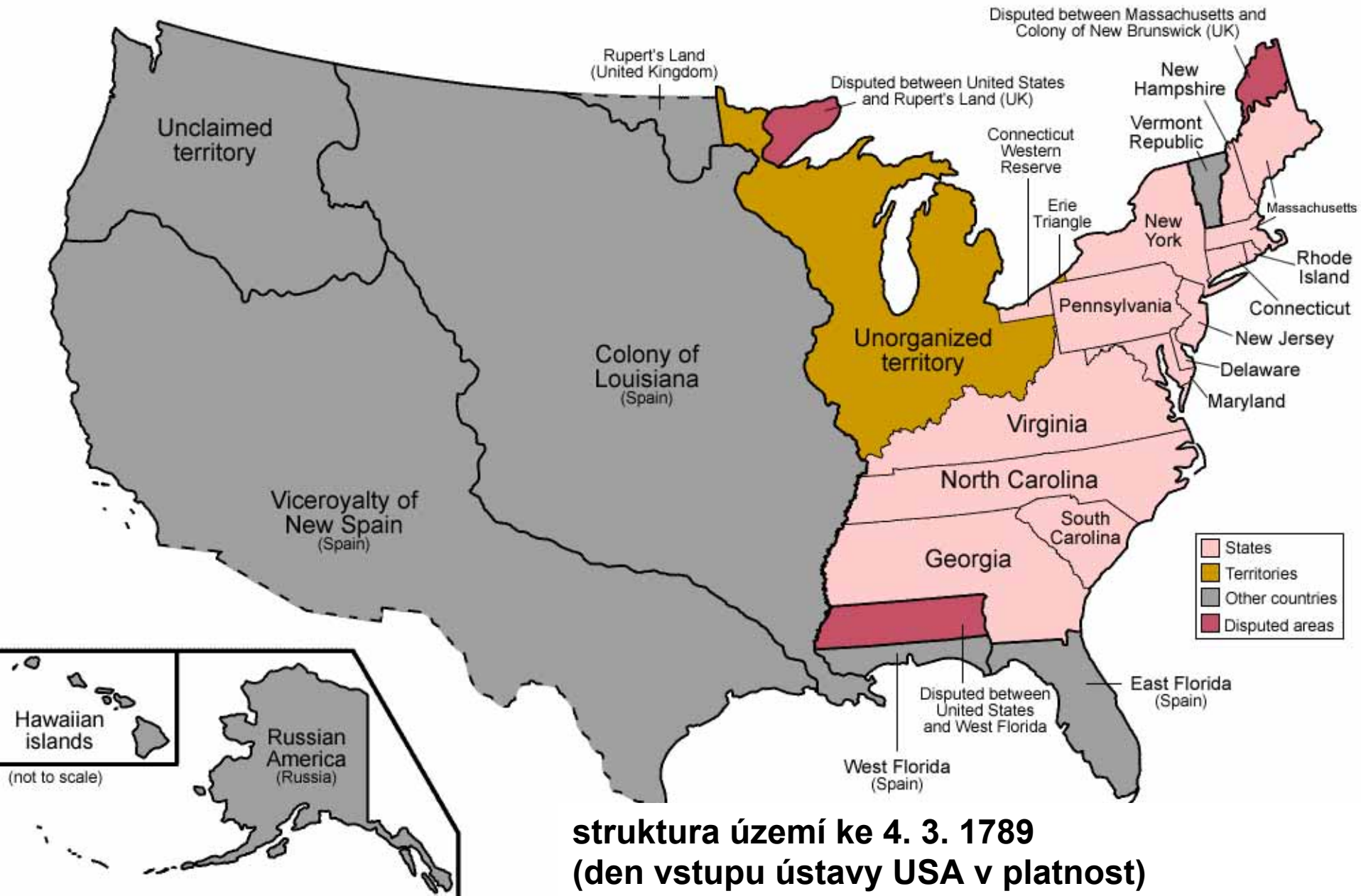


REGIONÁLNÍ GEOGRAFIE ANGLOSASKÉ AMERIKY

8. přednáška
Spojené státy americké
teritoriální vývoj

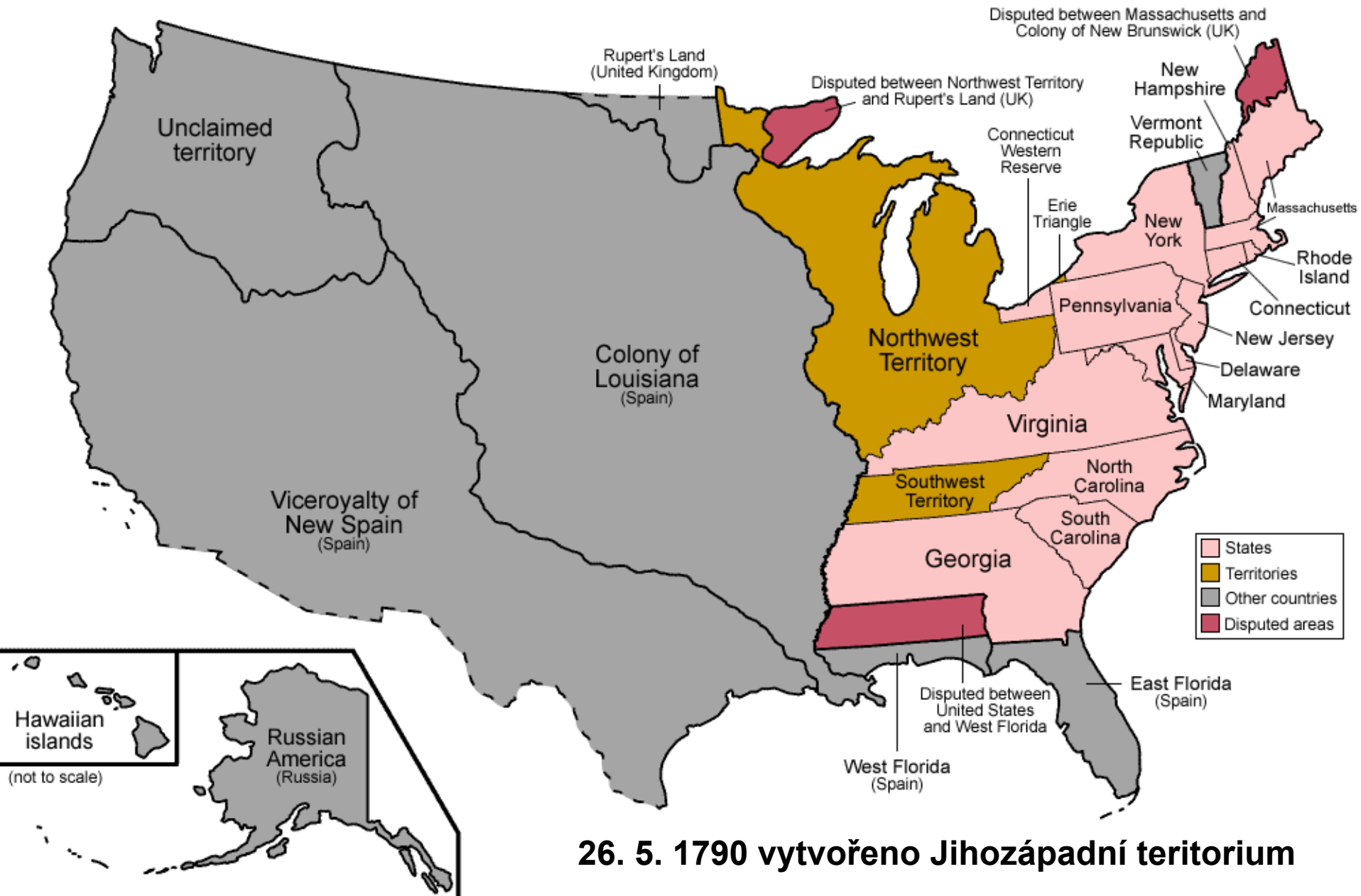
Bonus pro kombinaci Z-HI



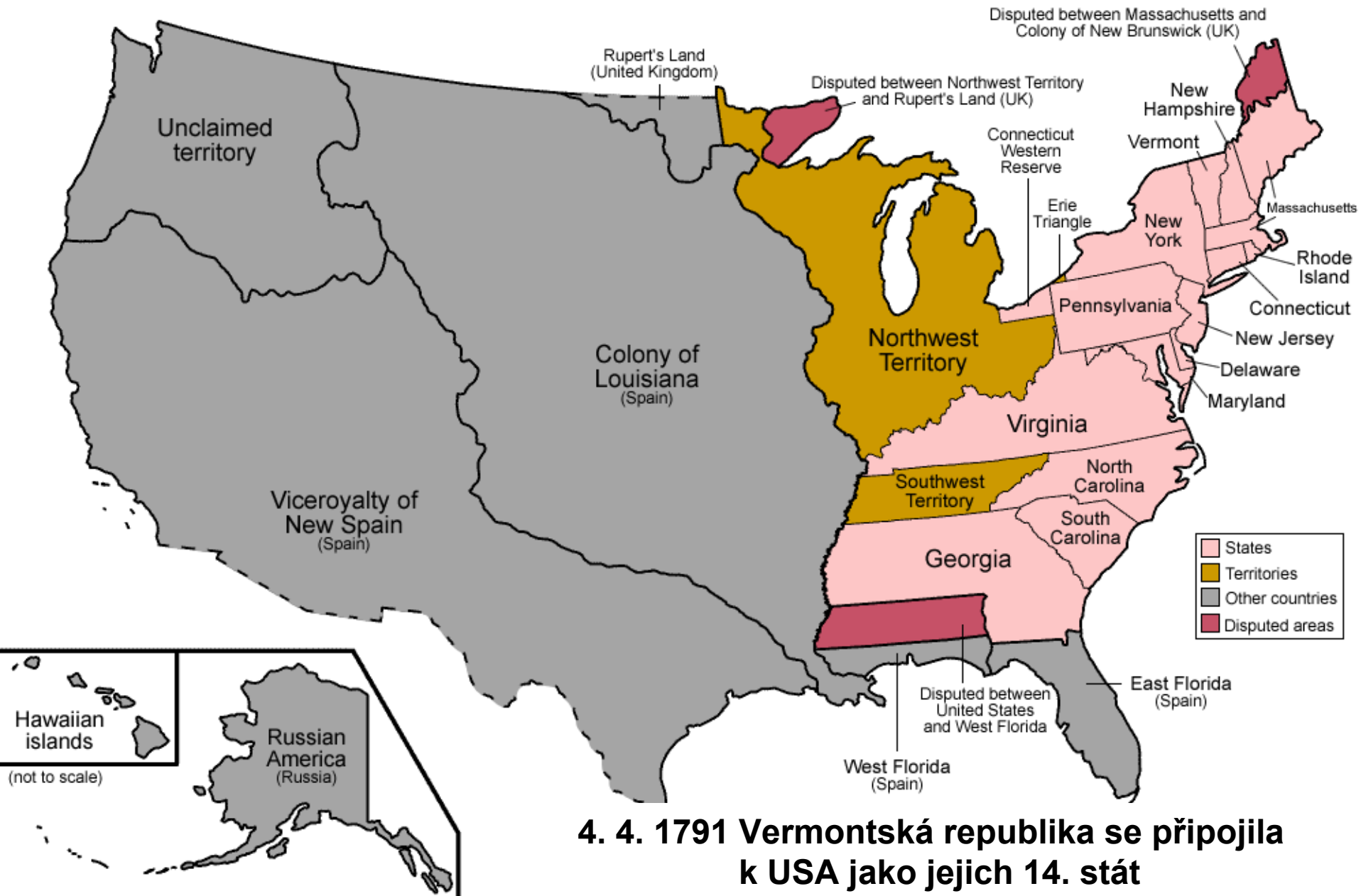


7. 8. 1789 vytvořeno Severozápadní teritorium

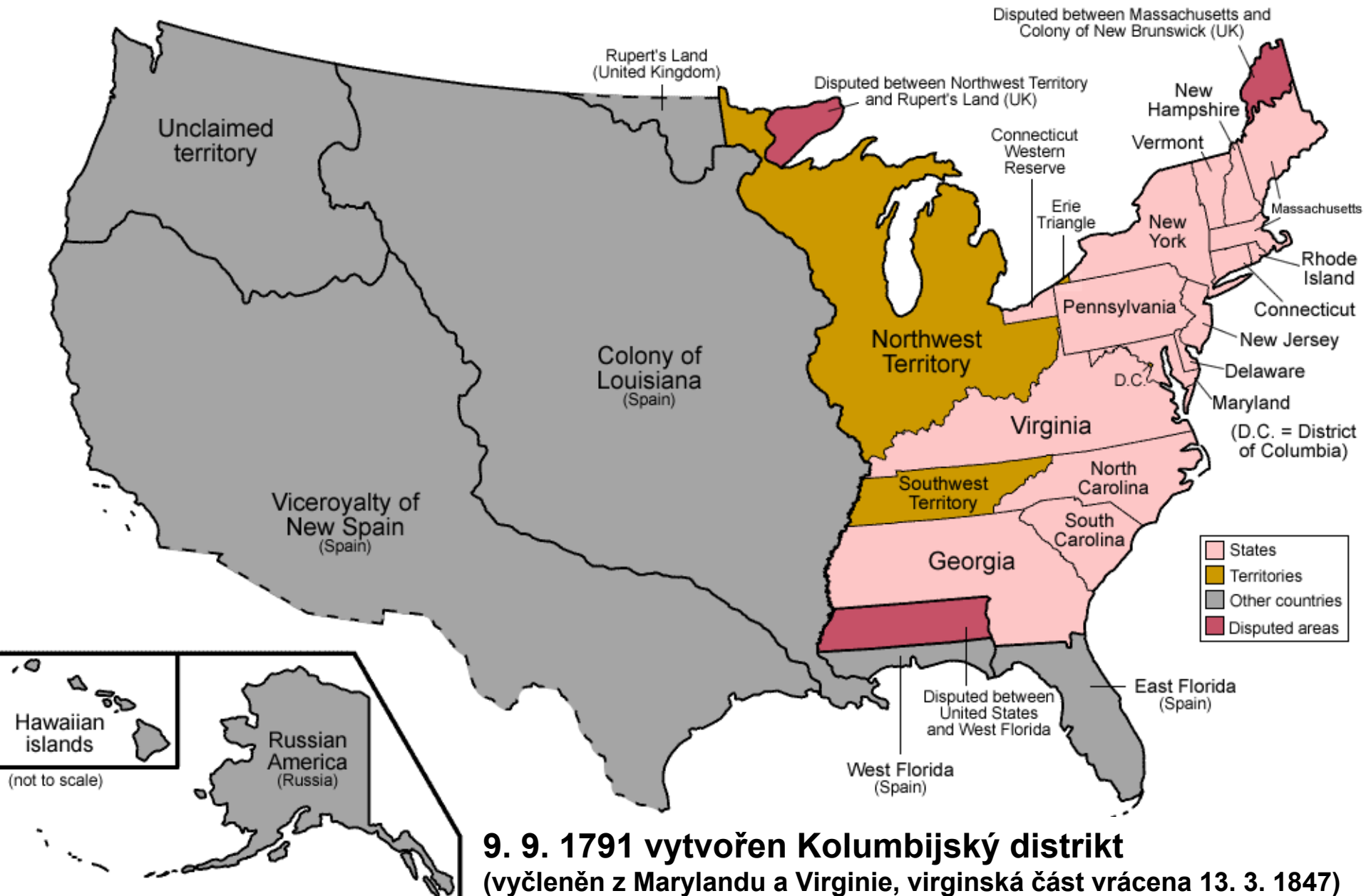


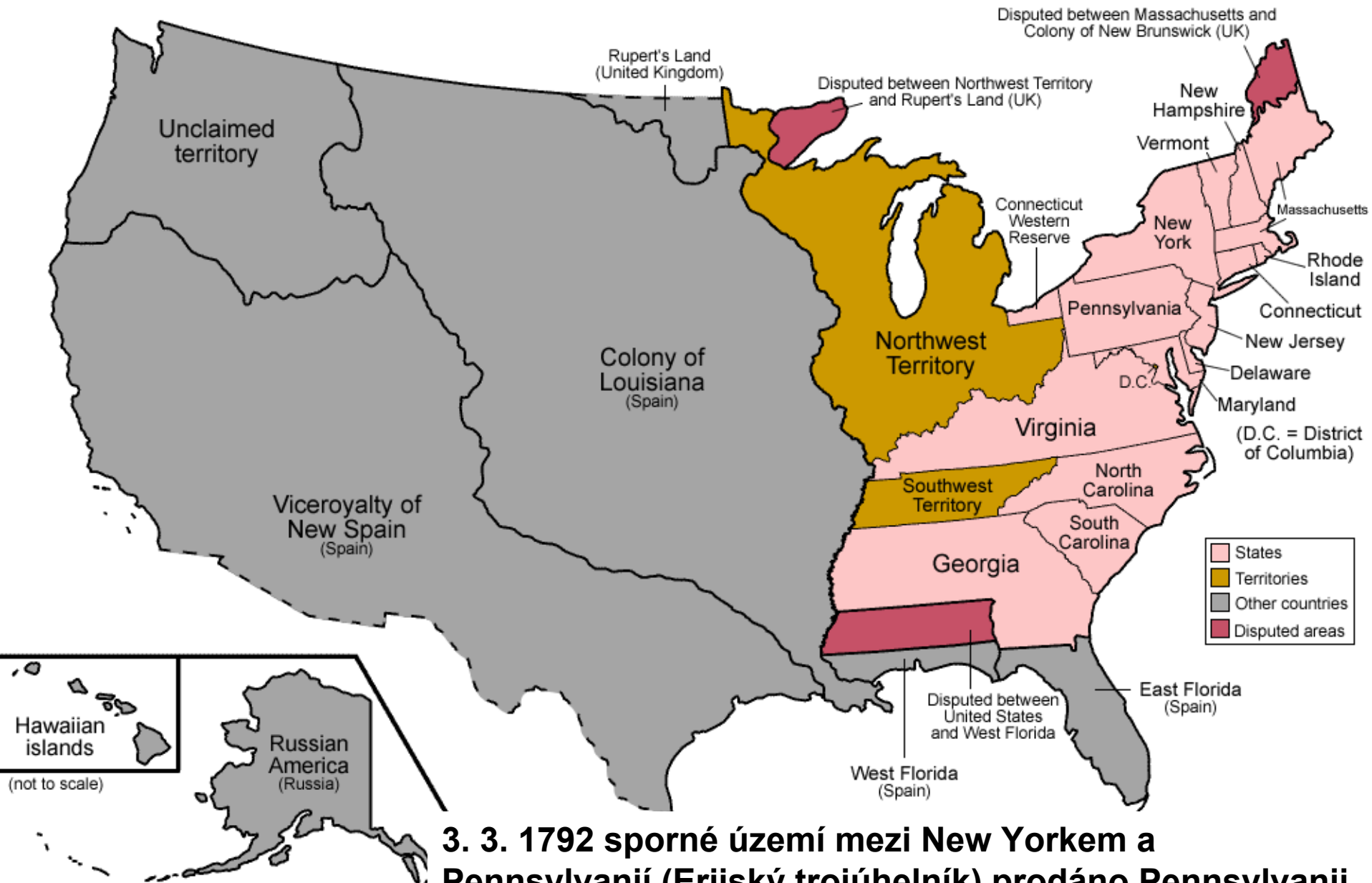


26. 5. 1790 vytvořeno Jihozápadní teritorium

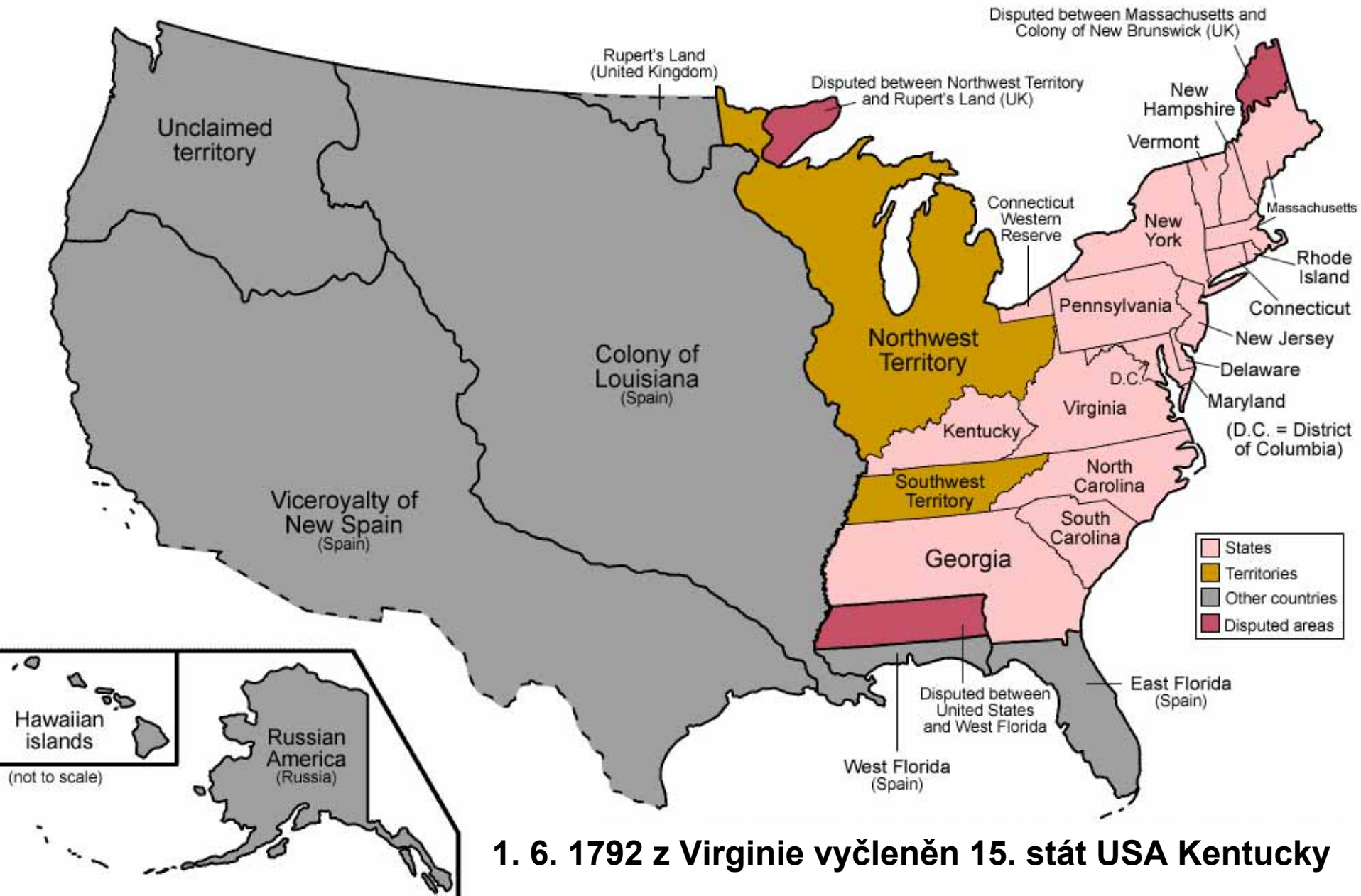


4. 4. 1791 Vermontská republika se připojila k USA jako jejich 14. stát

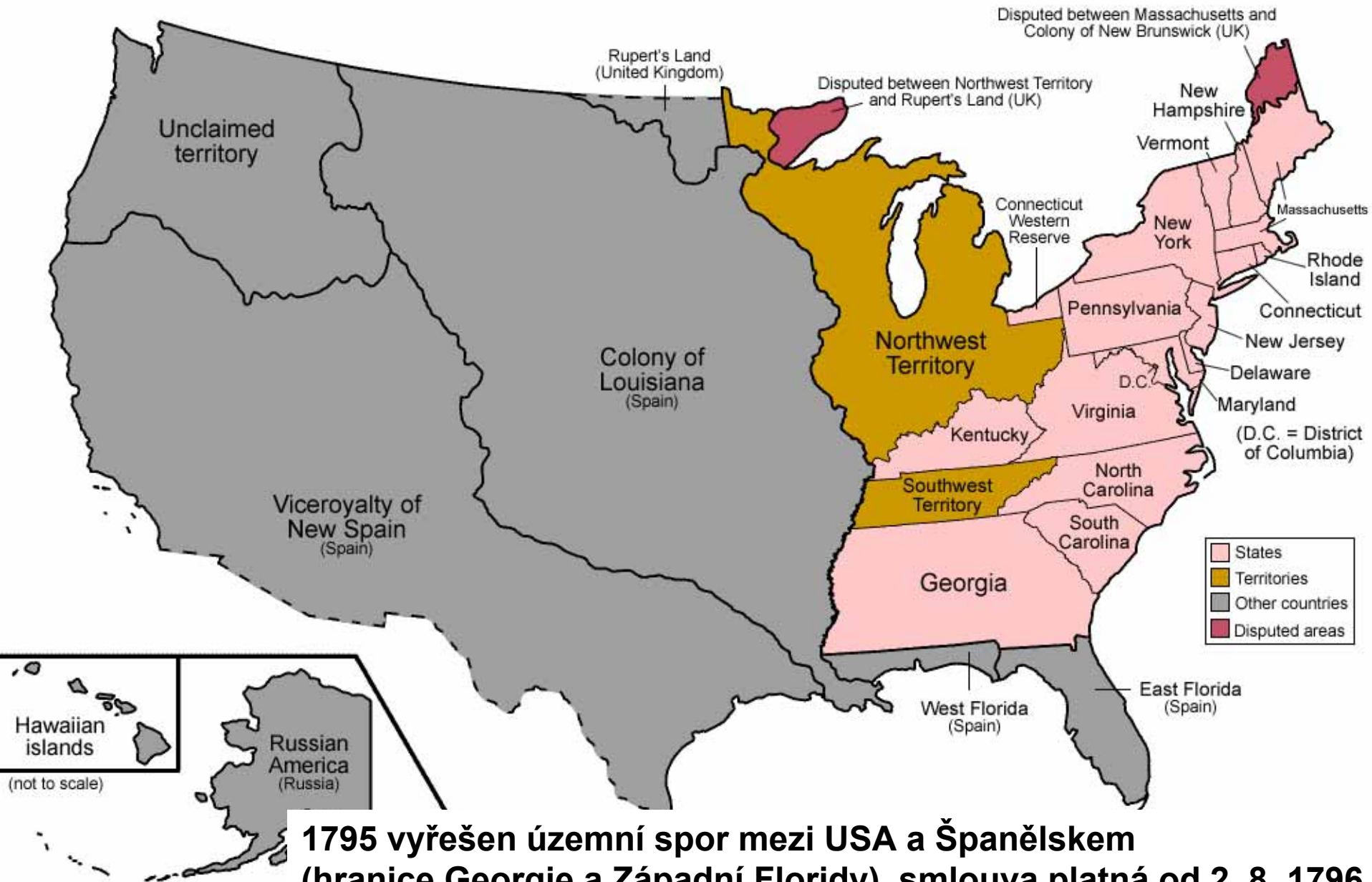




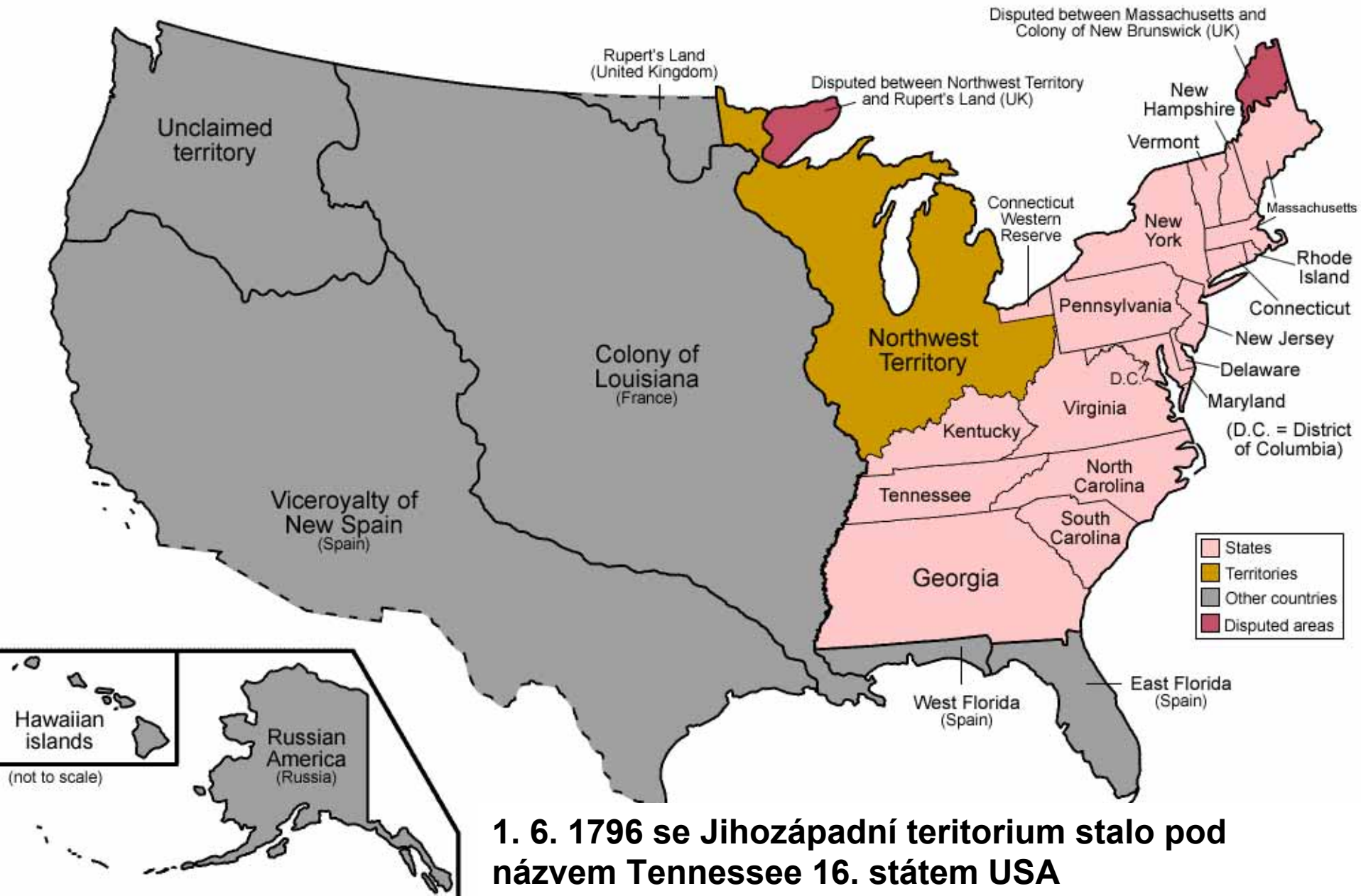
3. 3. 1792 sporné území mezi New Yorkem a Pennsylvanií (Erijský trojúhelník) prodáno Pennsylvanii



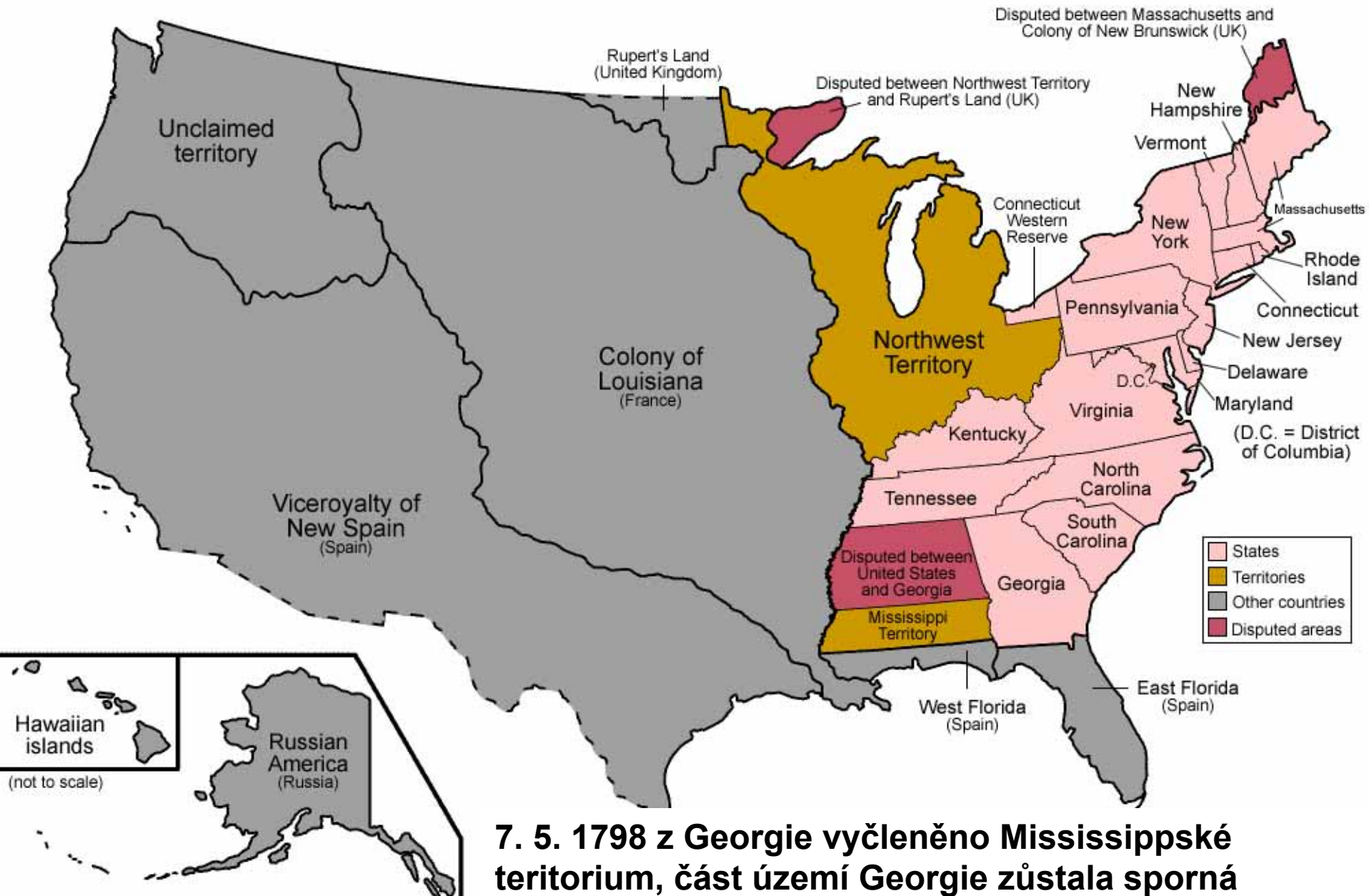
1. 6. 1792 z Virginie vyčleněn 15. stát USA Kentucky

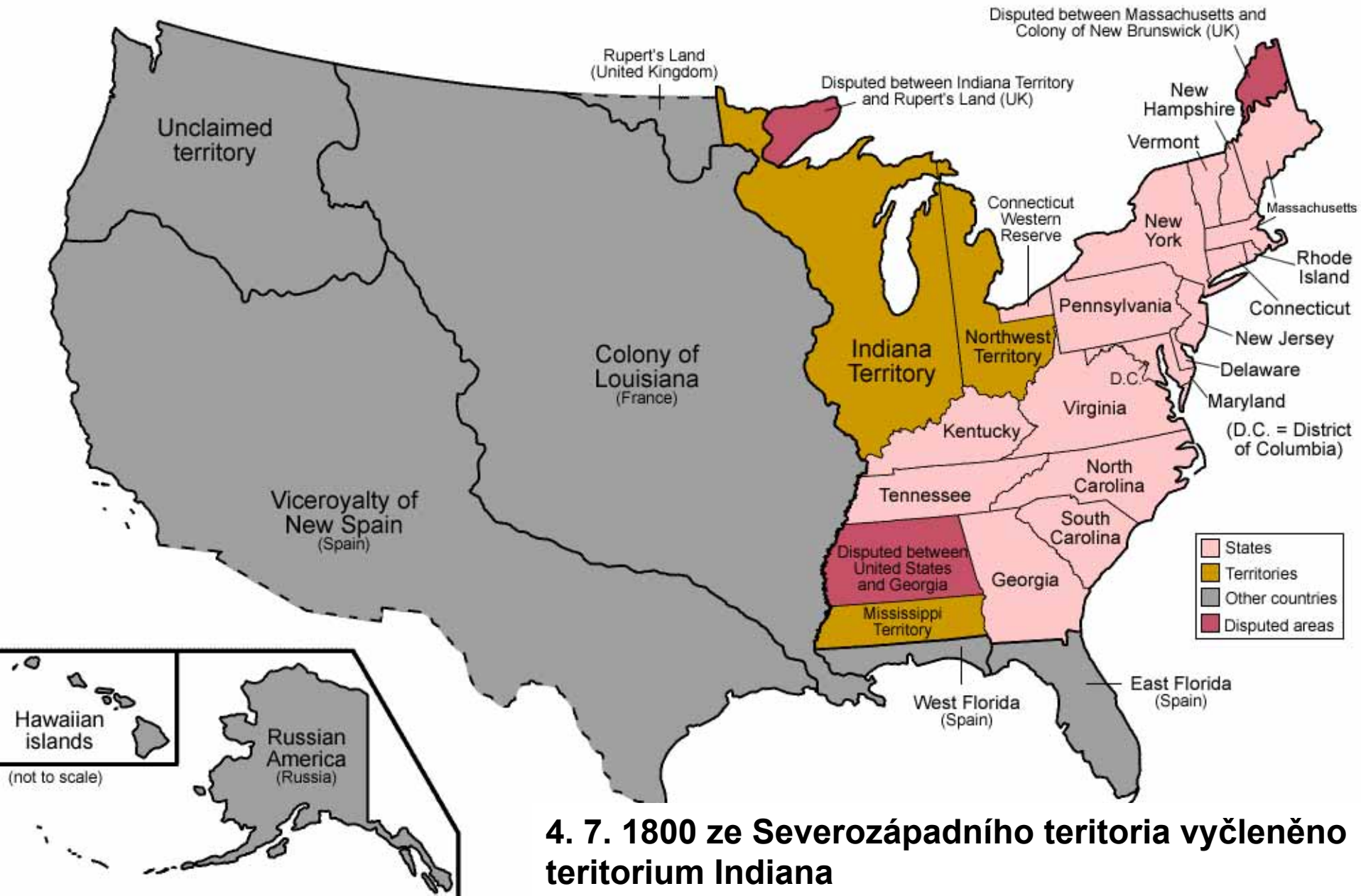


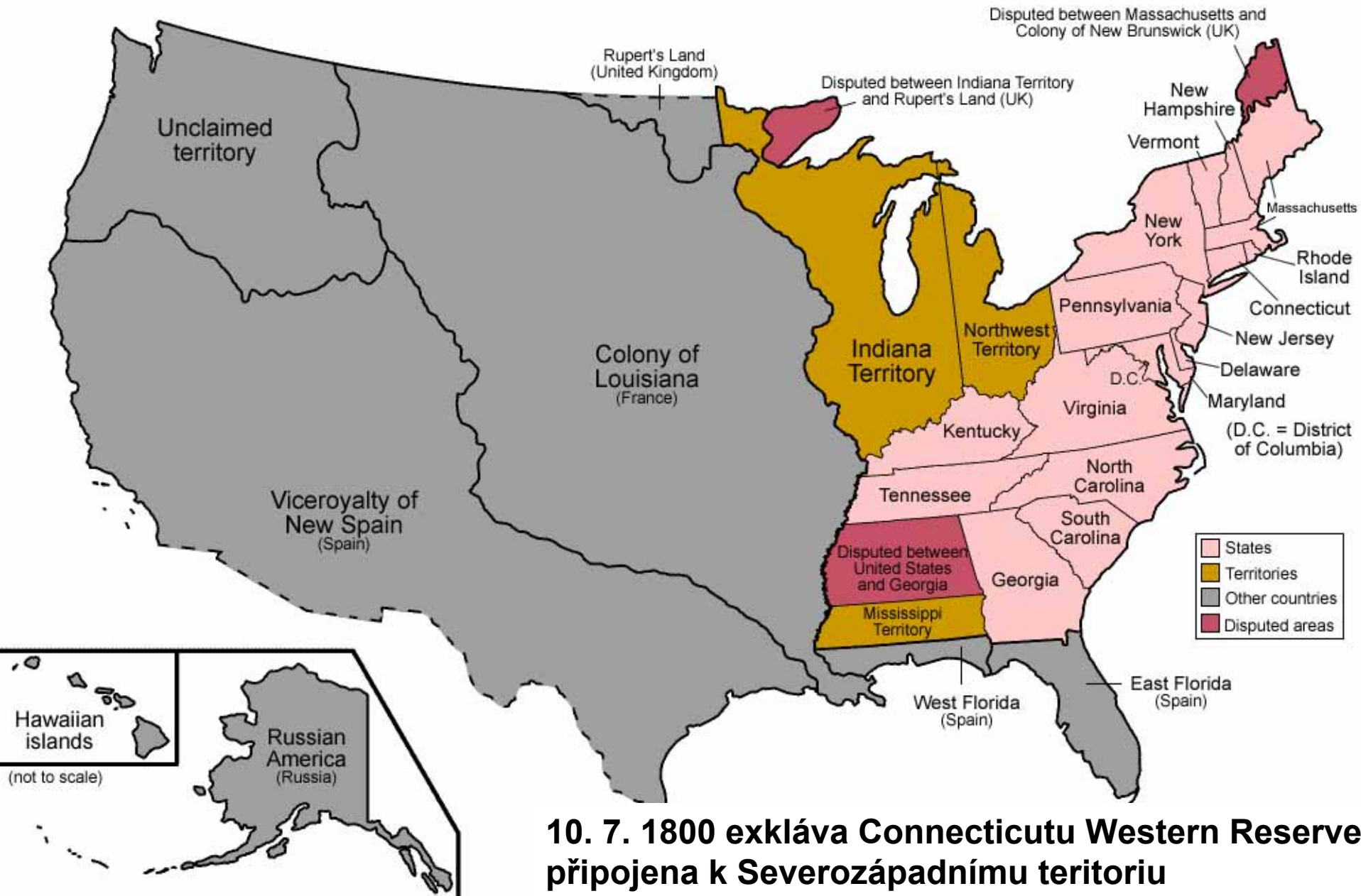
1795 vyřešen územní spor mezi USA a Španělskem (hranice Georgie a Západní Floridy), smlouva platná od 2. 8. 1796

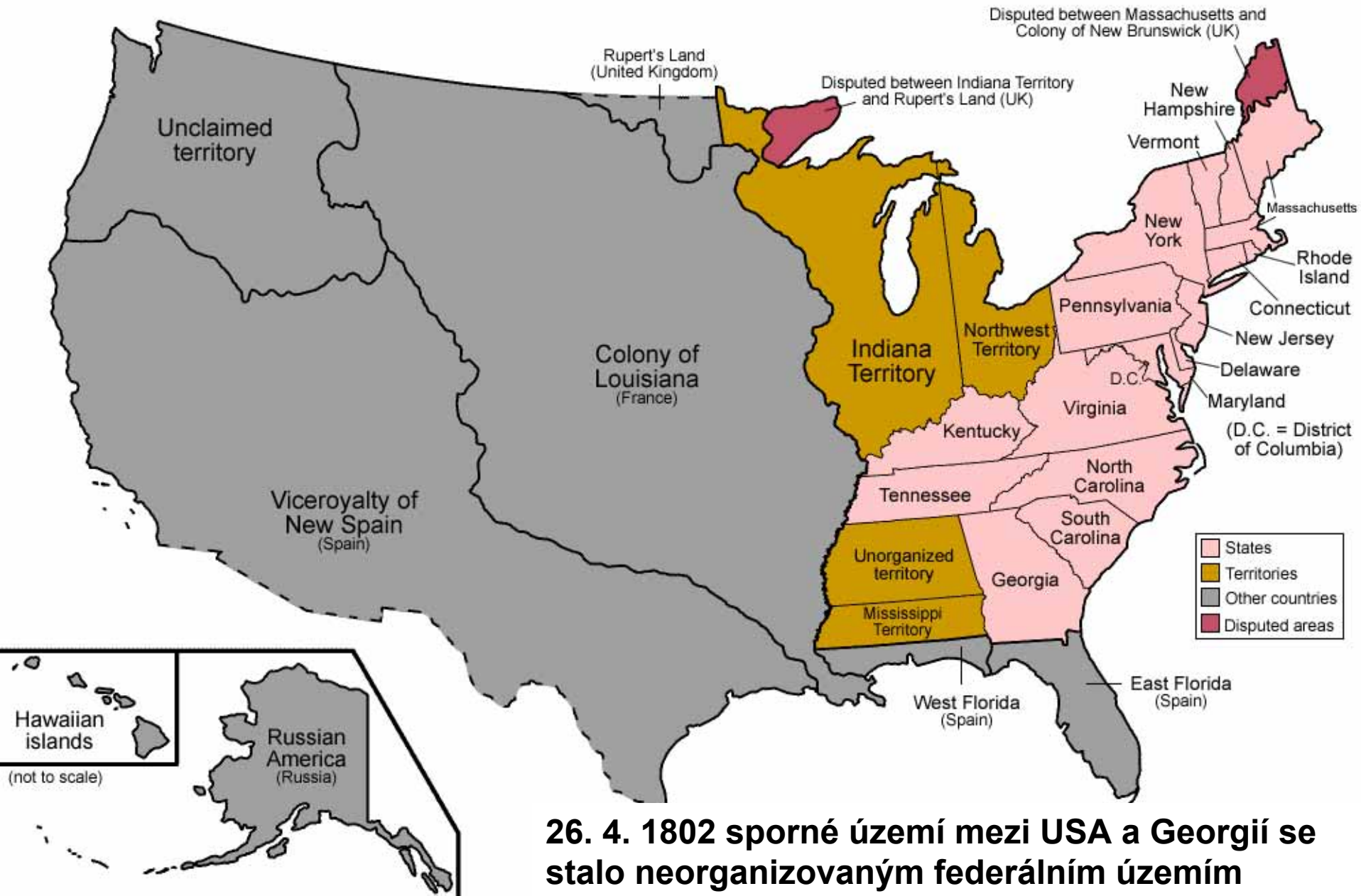


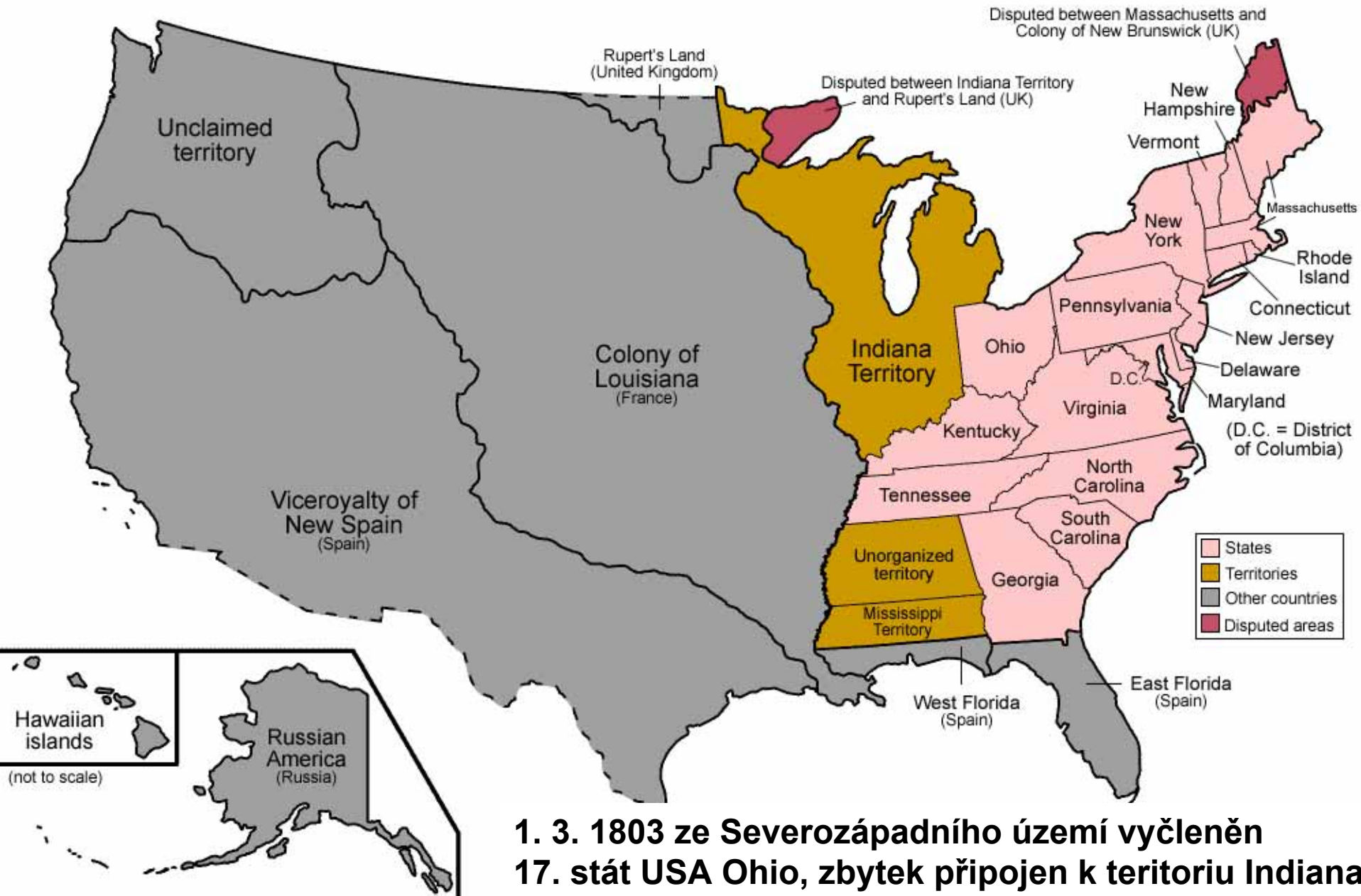
1. 6. 1796 se Jihozápadní teritorium stalo pod názvem Tennessee 16. státem USA



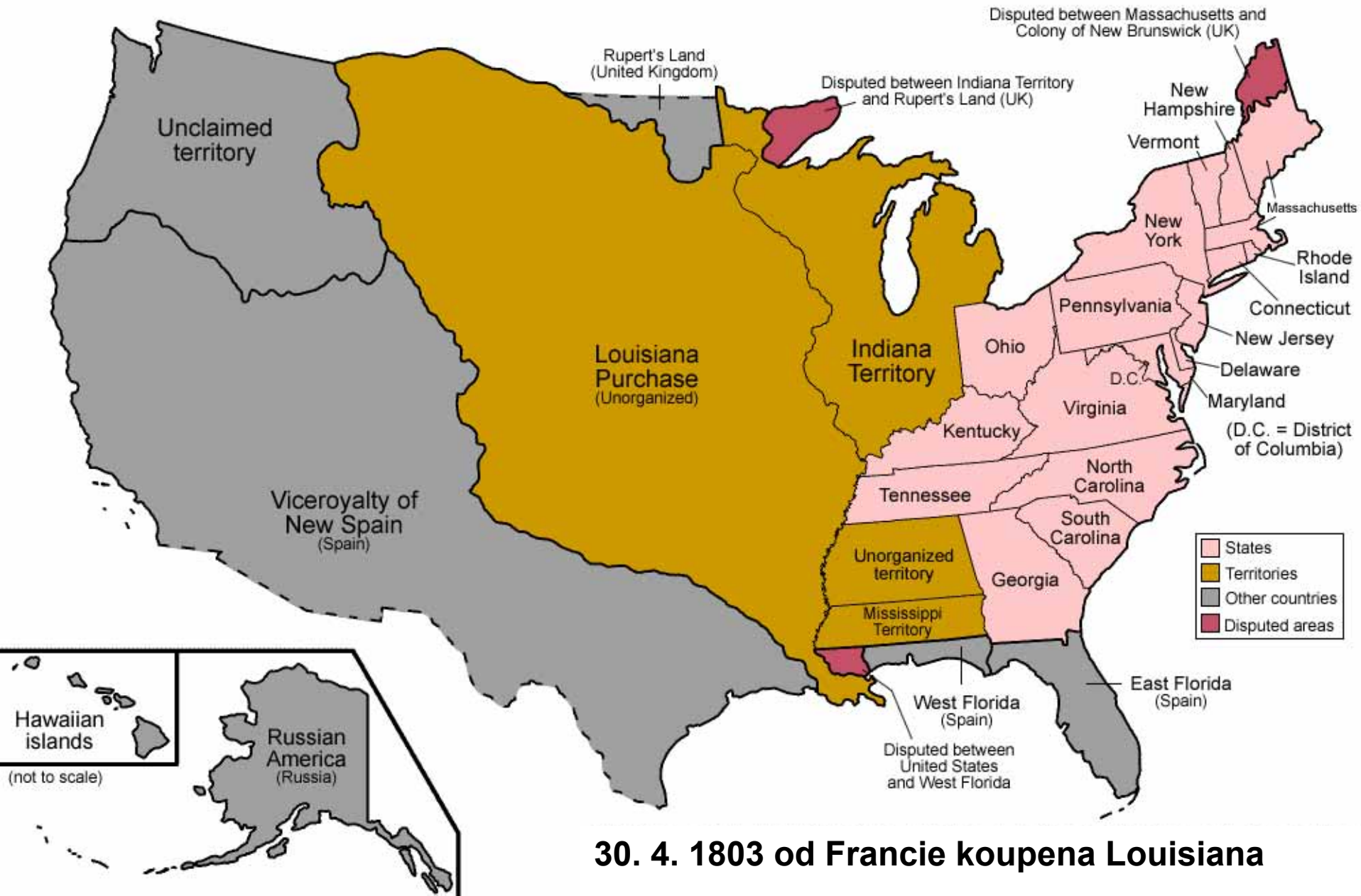




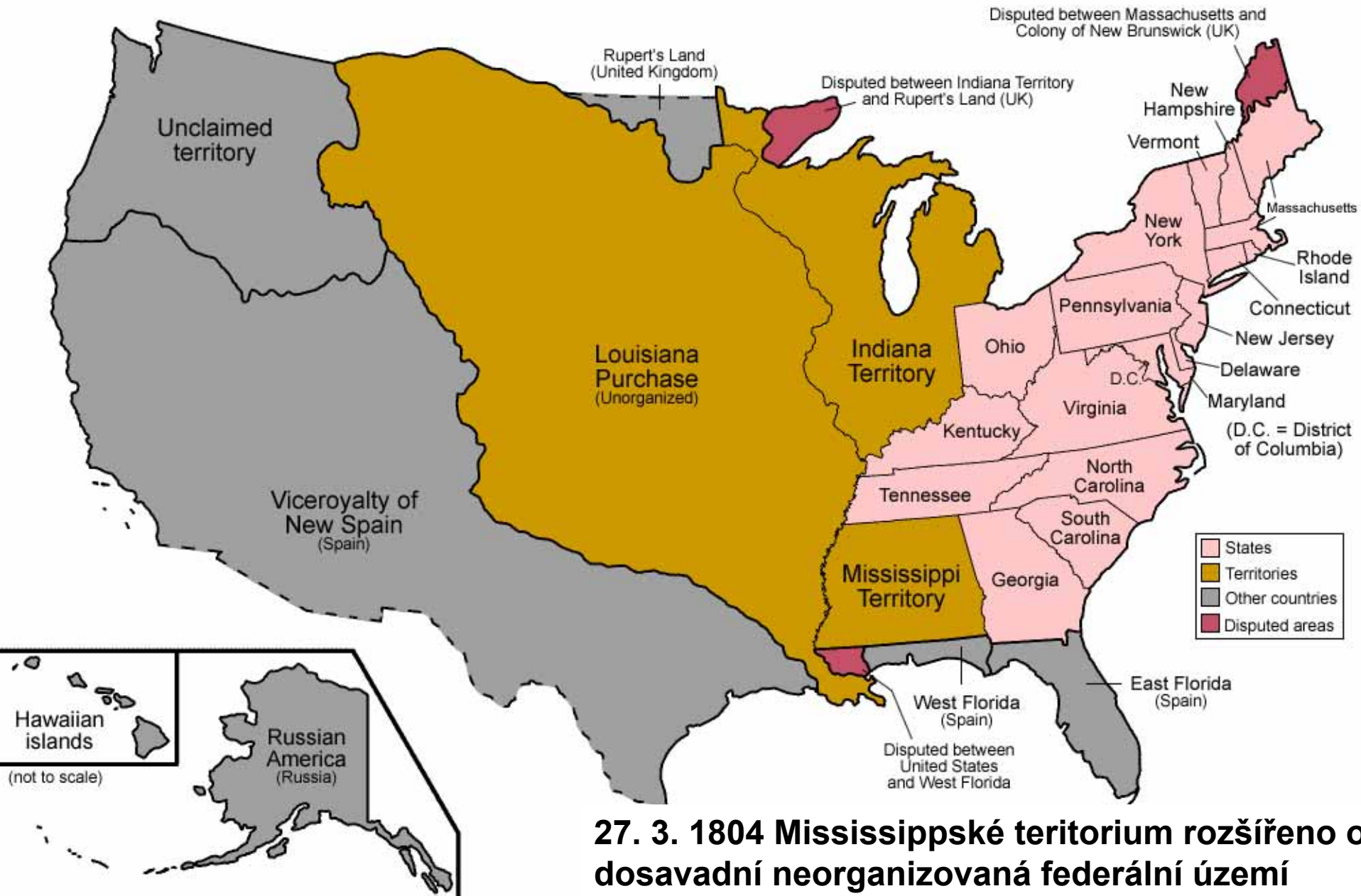




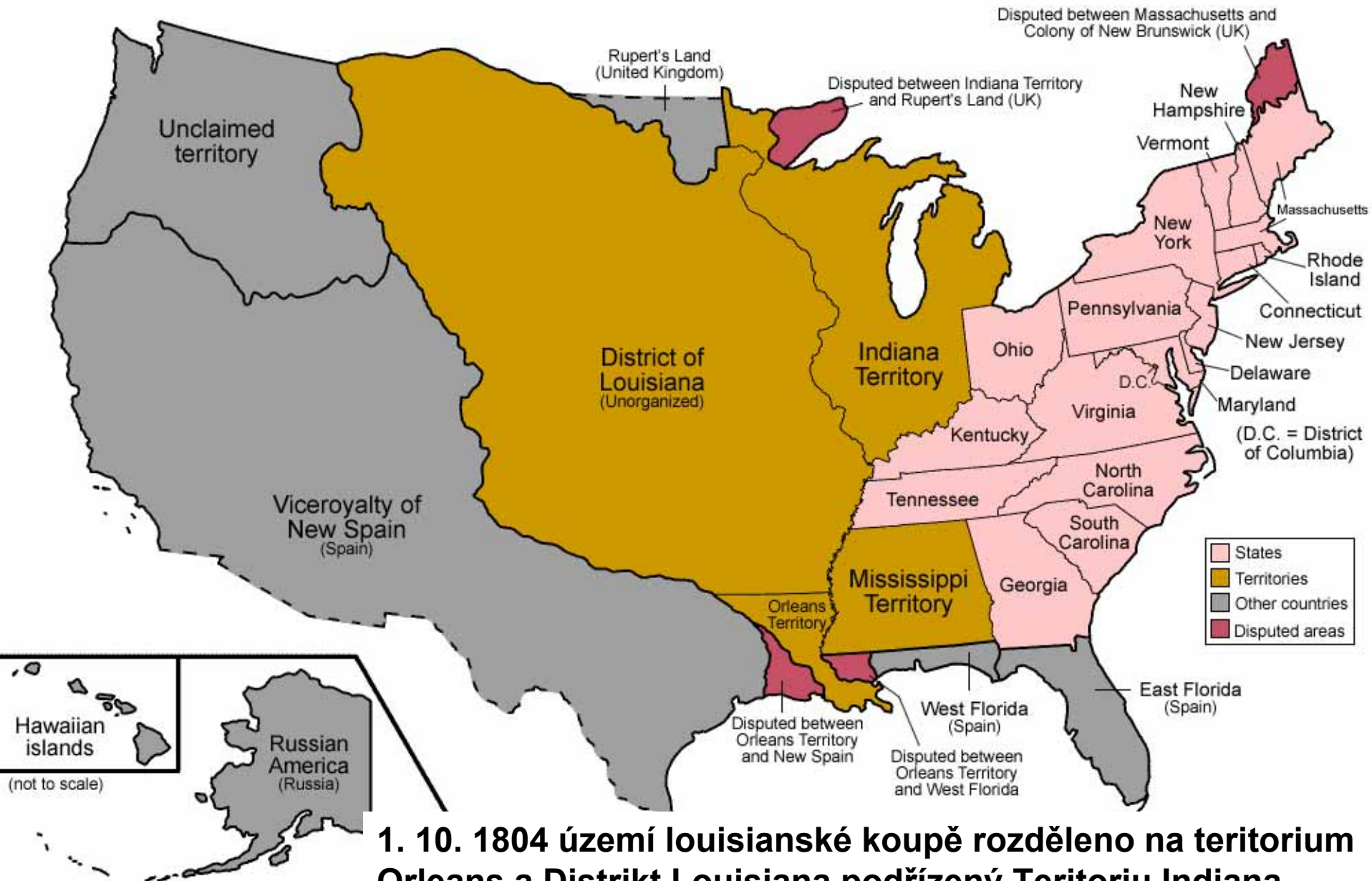
1. 3. 1803 ze Severozápadního území vyčleněn 17. stát USA Ohio, zbytek připojen k teritoriu Indiana



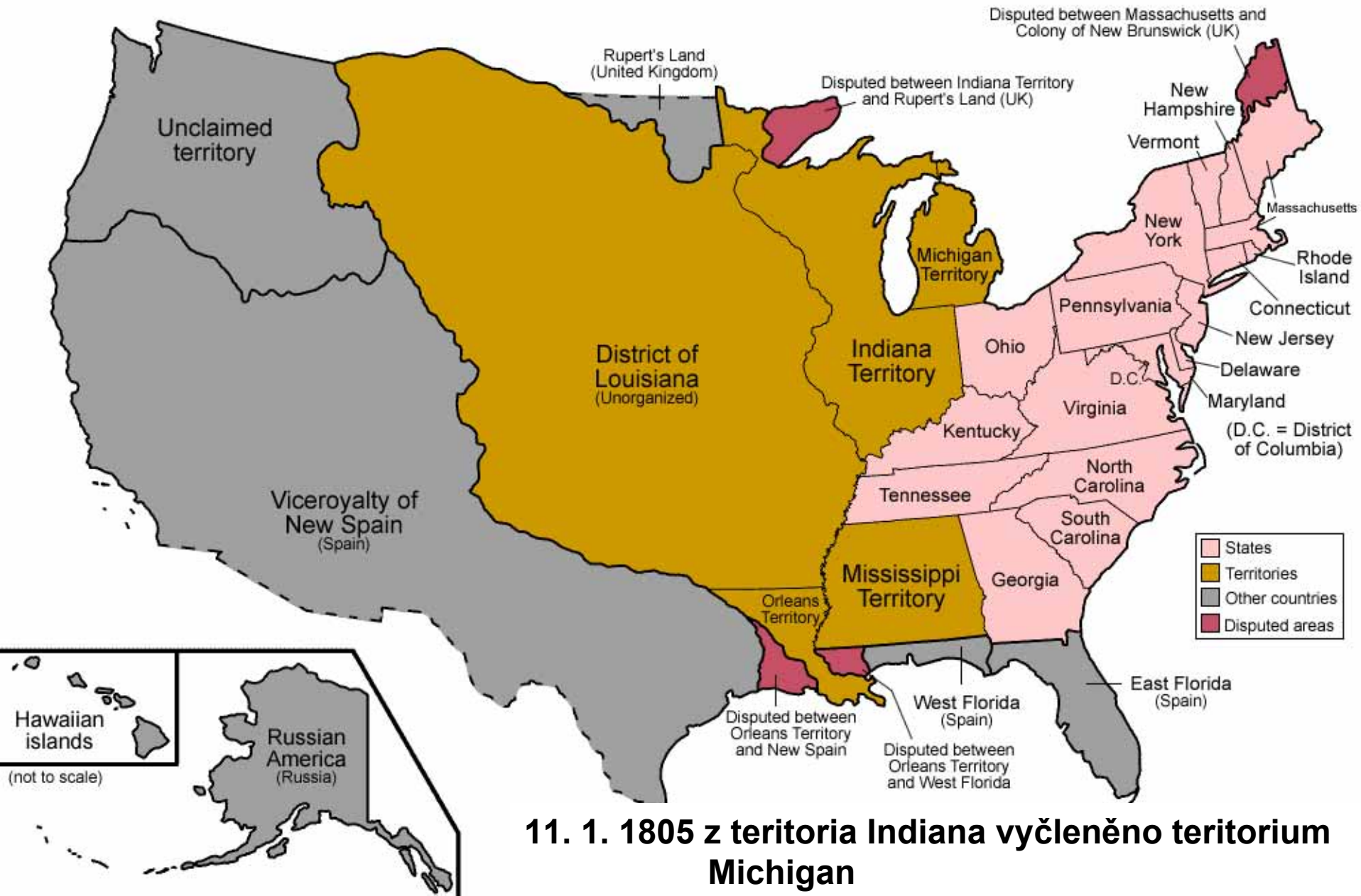
30. 4. 1803 od Francie koupena Louisiana



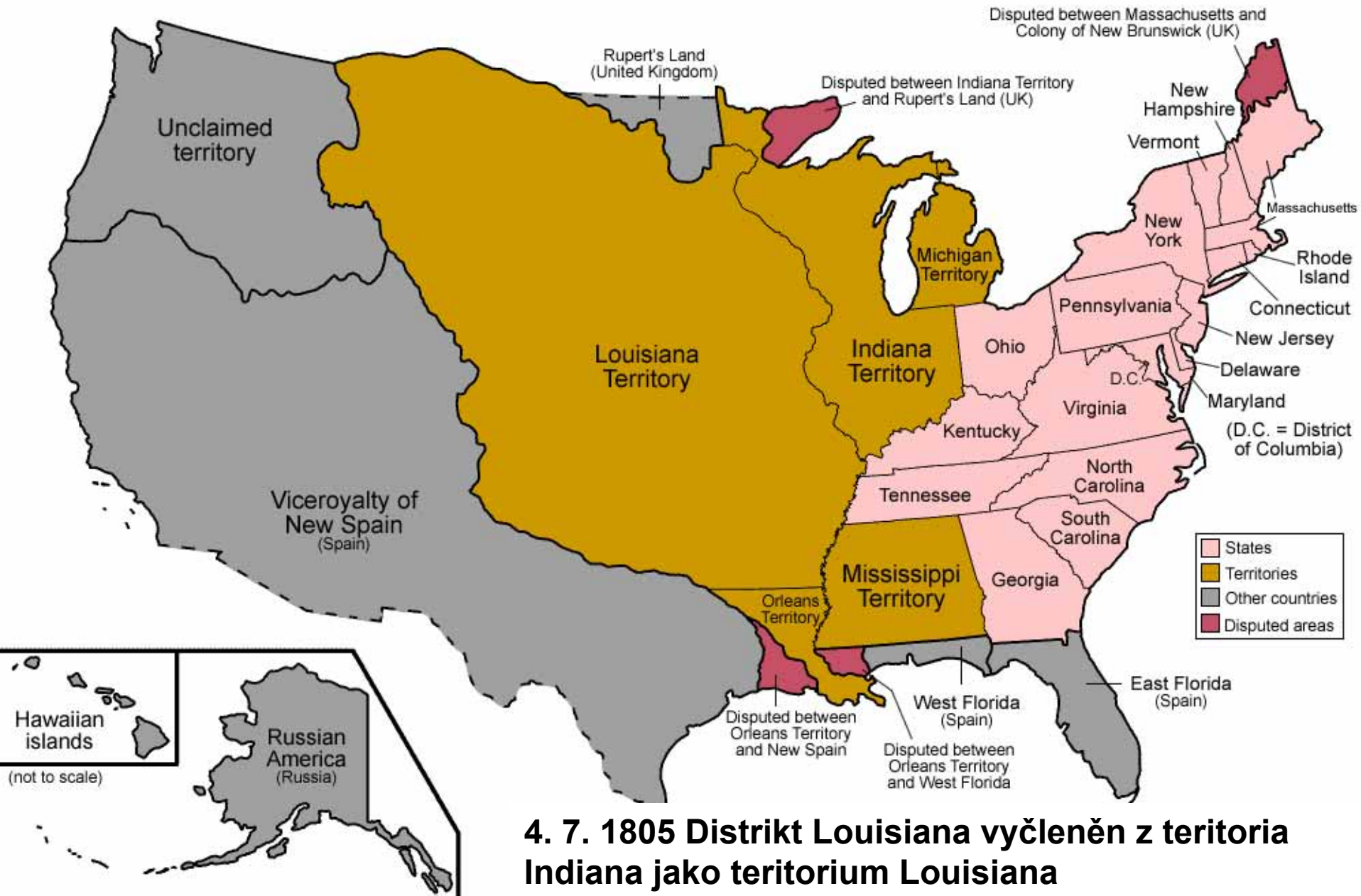
27. 3. 1804 Mississippské teritorium rozšířeno o dosavadní neorganizovaná federální území



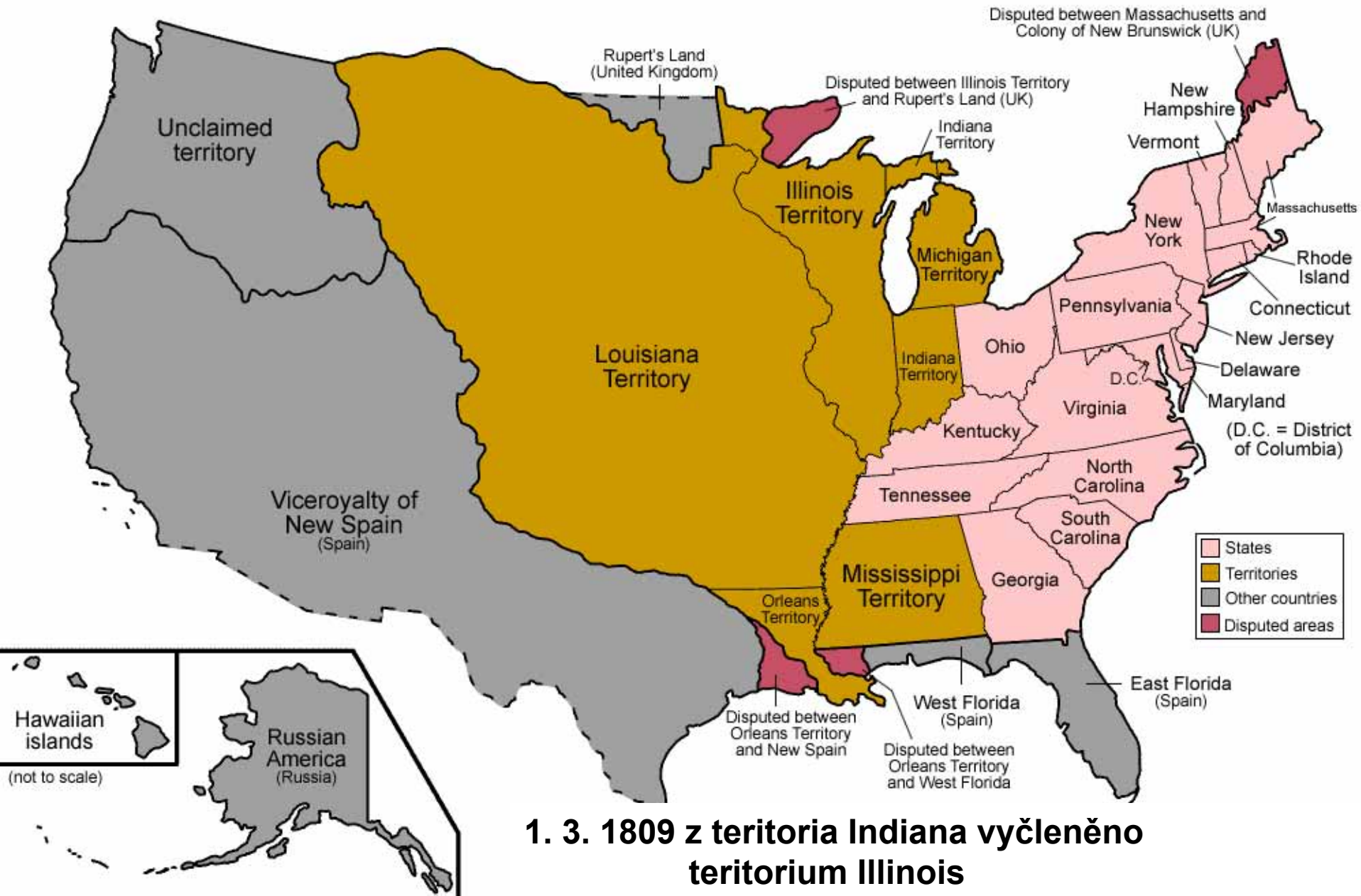
1. 10. 1804 území louisianské koupě rozděleno na teritorium Orleans a Distrikt Louisiana podřízený Teritoriu Indiana



11. 1. 1805 z teritoria Indiana vyčleněno teritorium Michigan

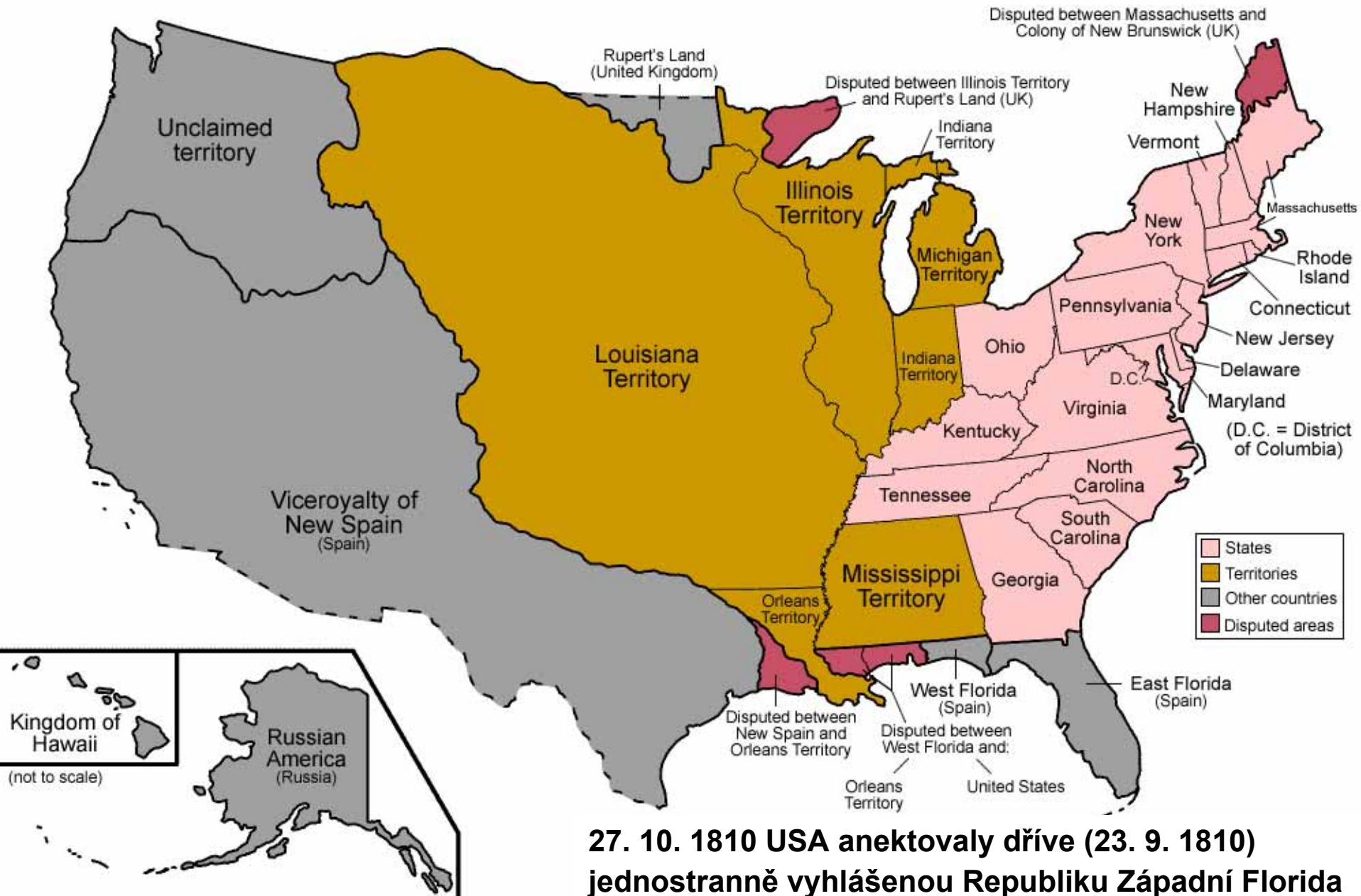


4. 7. 1805 Distrikt Louisiana vyčleněn z teritoria Indiana jako teritorium Louisiana





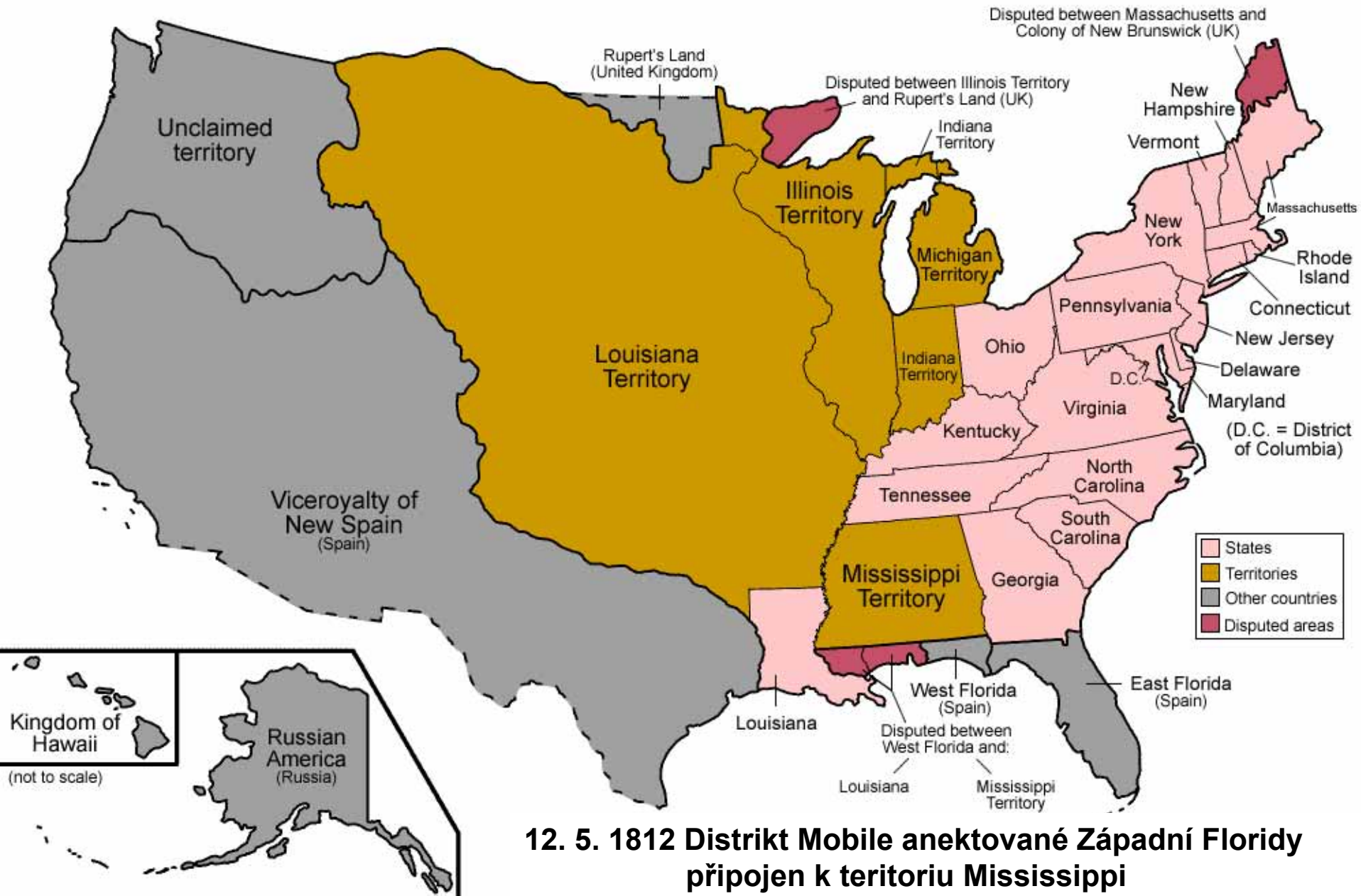
duben 1810 vytvořeno Království Hawai'i



**27. 10. 1810 USA anektovaly dřive (23. 9. 1810)
jednostranně vyhlášenou Republiku Západní Florida**



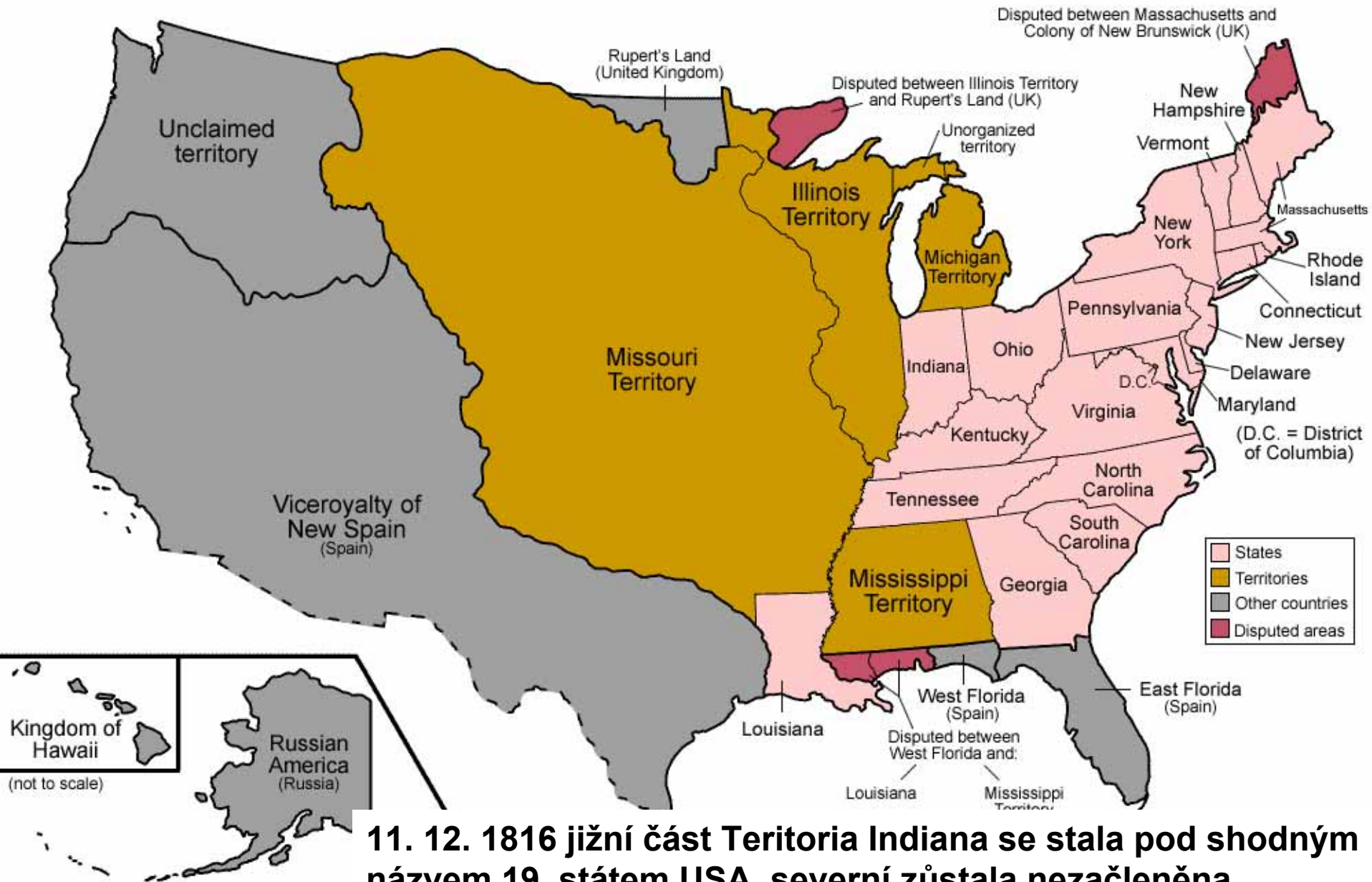
30. 4. 1812 Teritorium Orleans se stalo pod názvem Louisiana 18. štátom USA



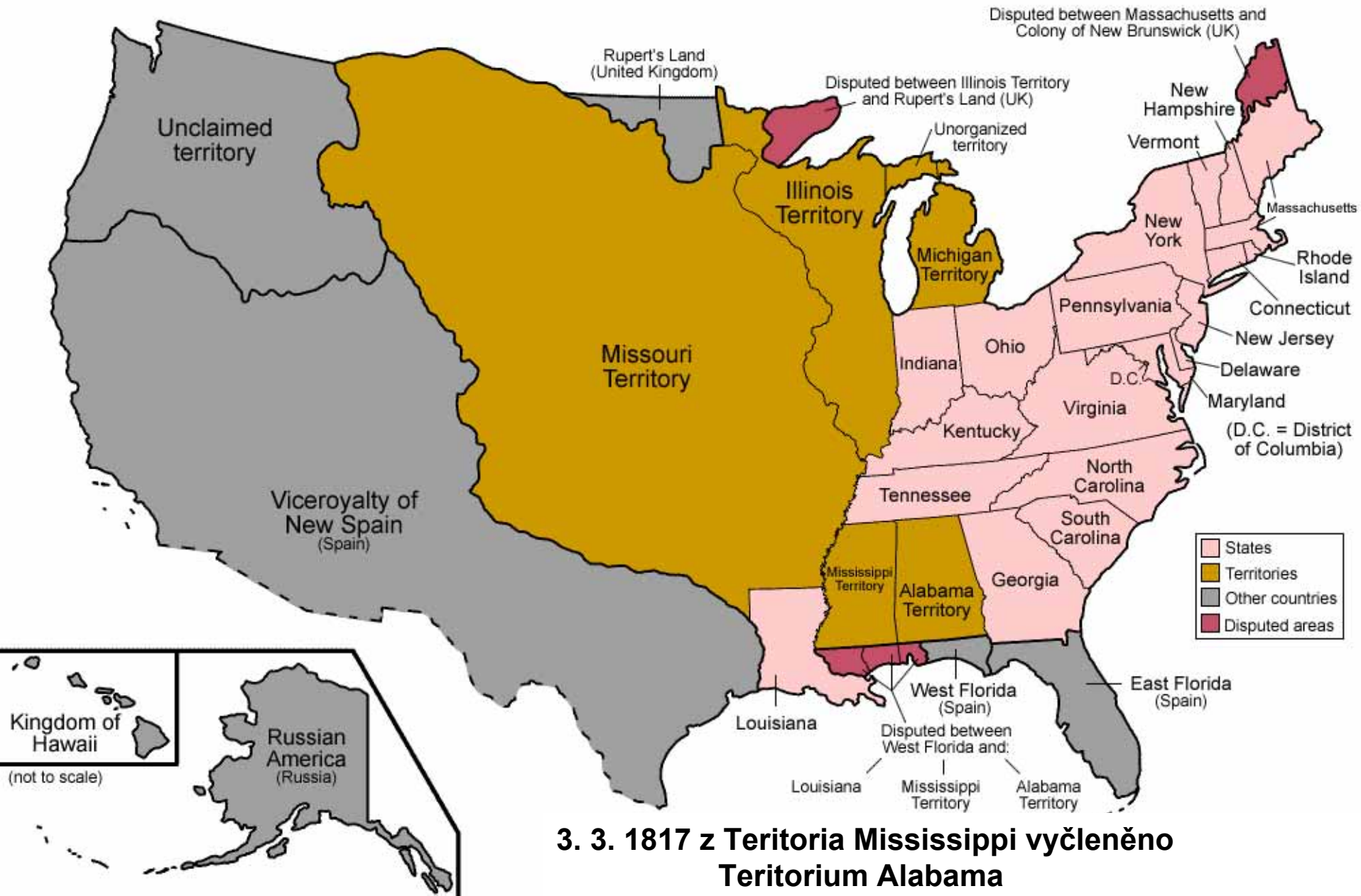
12. 5. 1812 Distrikt Mobile anektované Západní Floridy připojen k teritoriu Mississippi



4. 6. 1812 Teritorium Louisiana přejmenováno na Teritorium Missouri

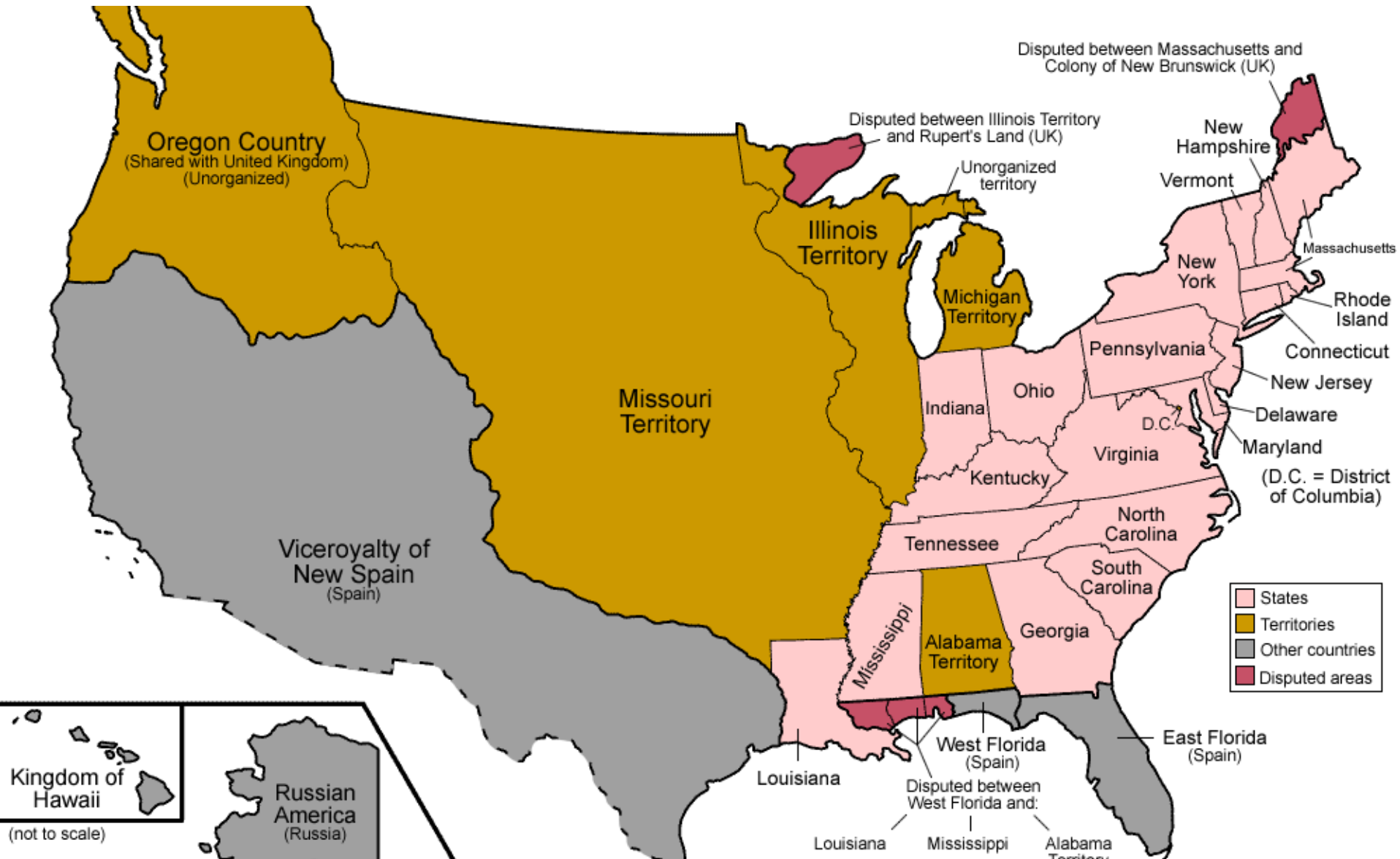


11. 12. 1816 jižní část Teritoria Indiana se stala pod shodným názvem 19. státem USA, severní zůstala nezačleněna

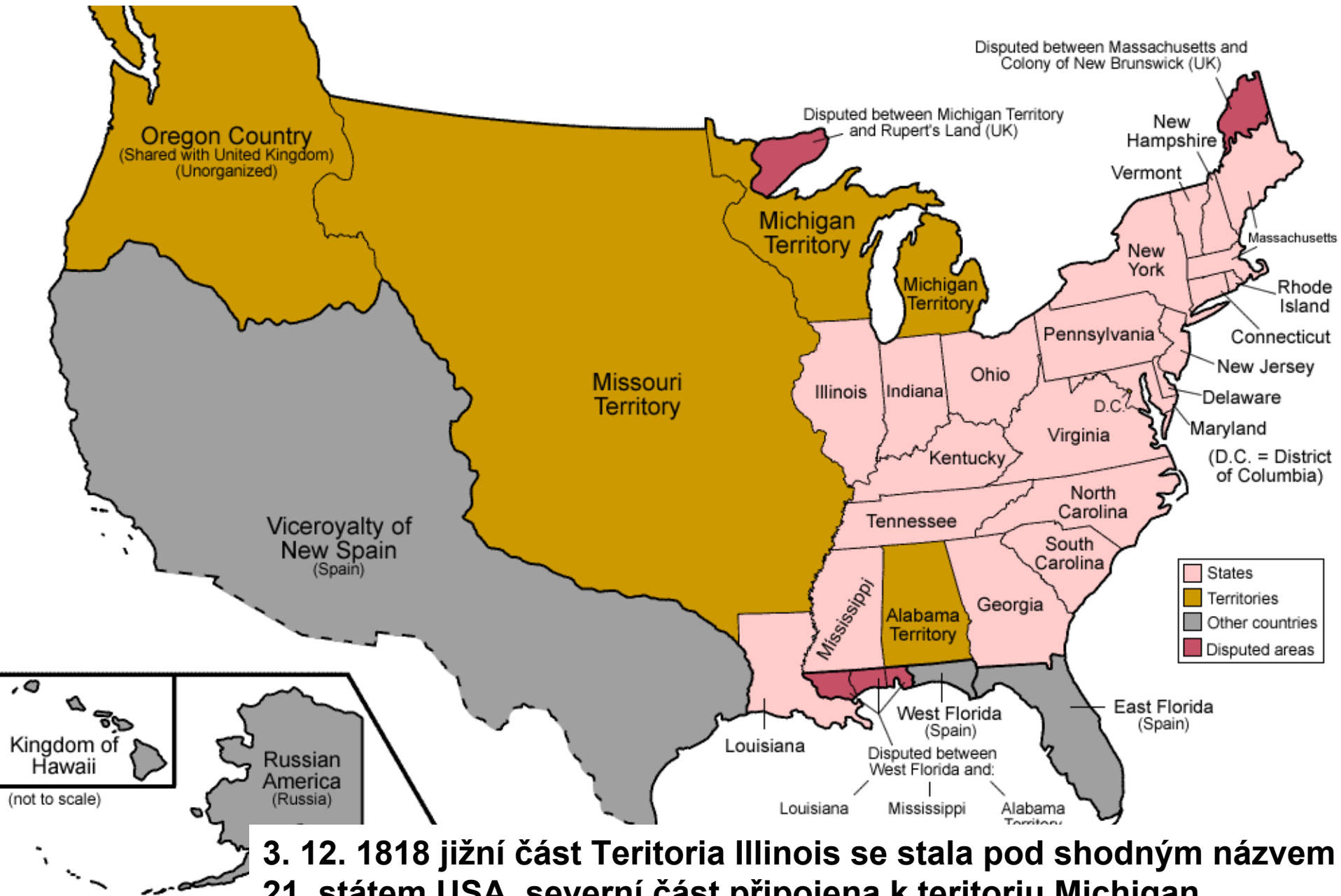


3. 3. 1817 z Teritoria Mississippi vyčleněno Teritorium Alabama

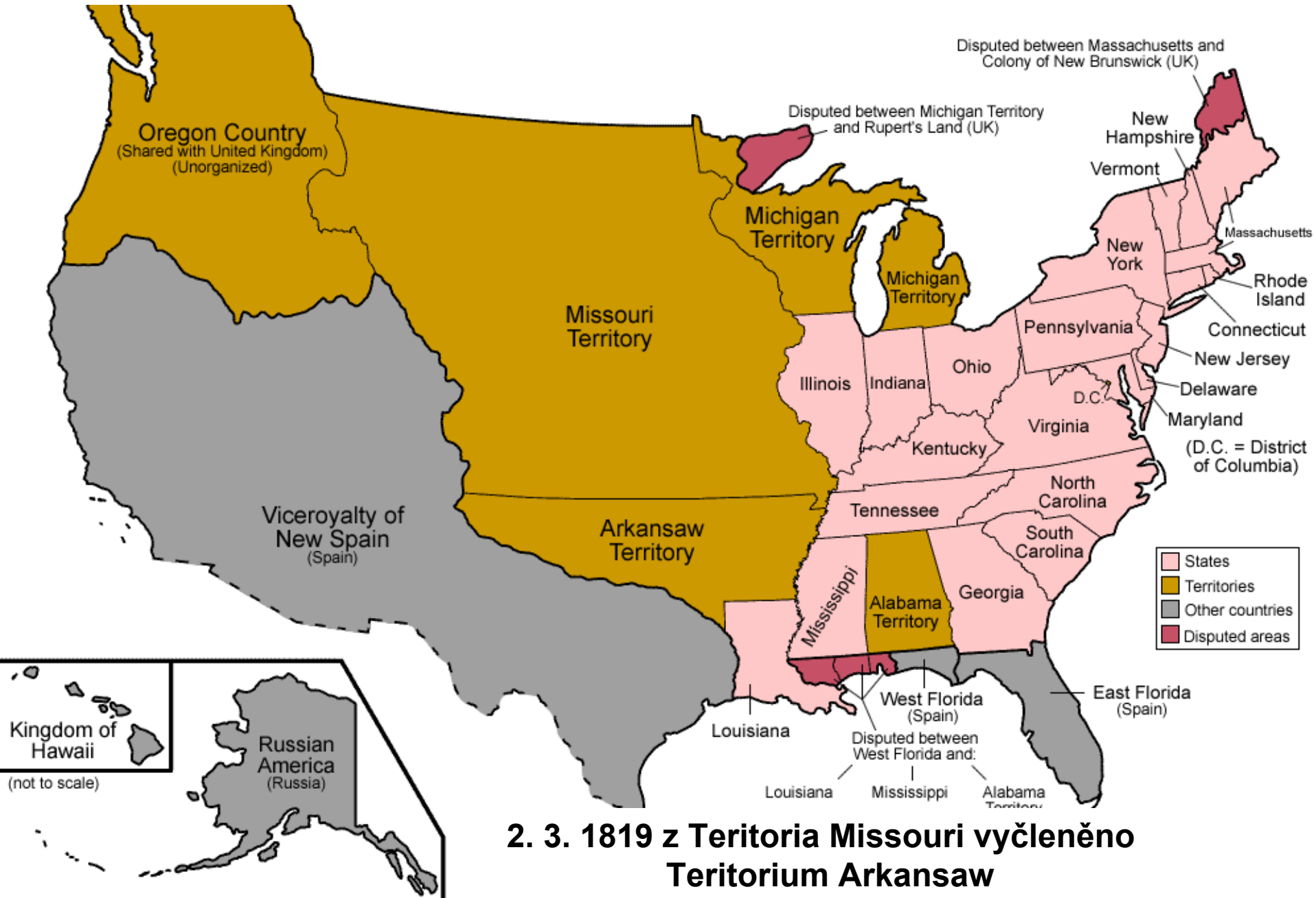


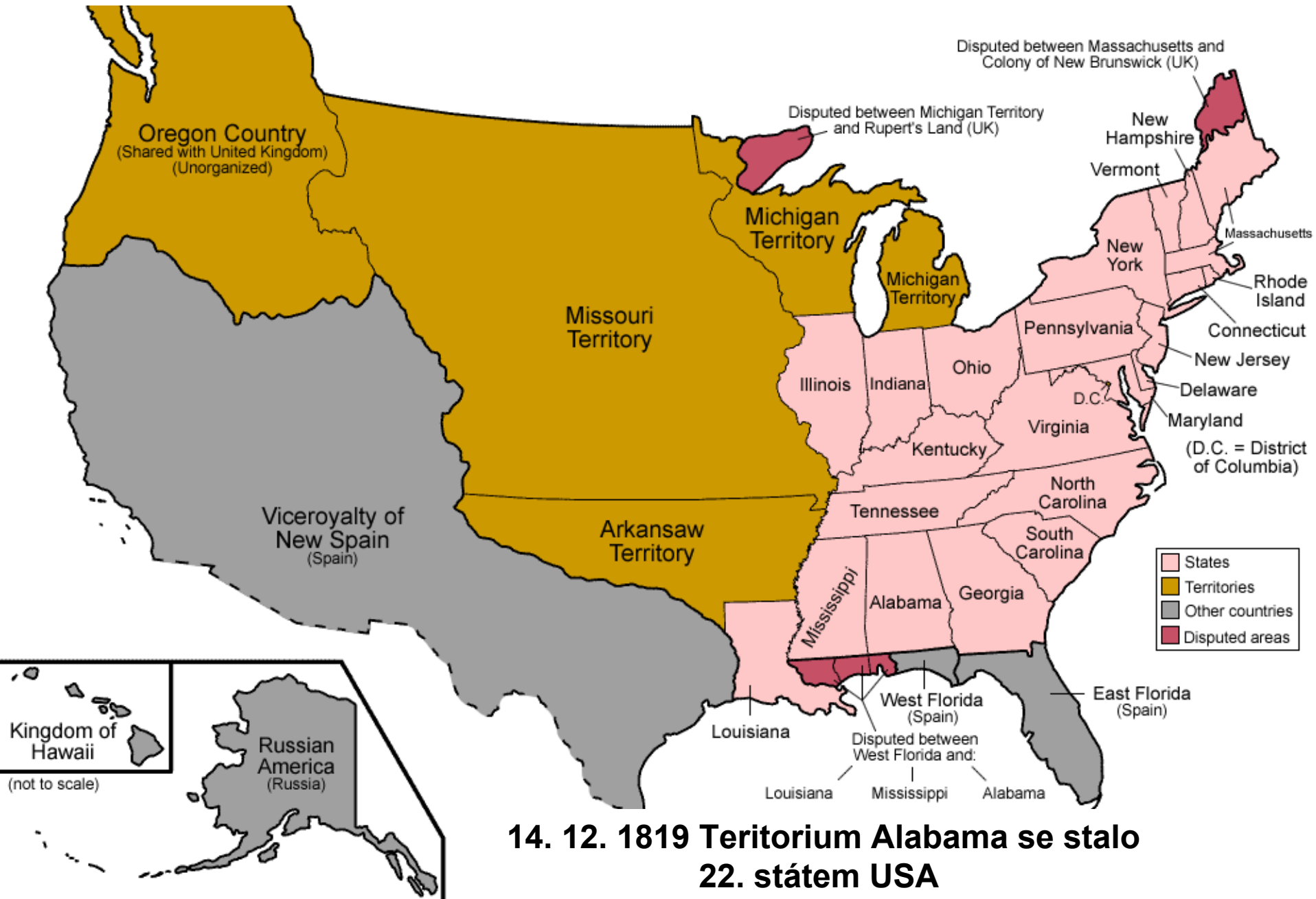


20. 10. 1818 smluvně upravena hranice s britskými územími na severu, Oregon Country se stalo společným britsko-americkým územím

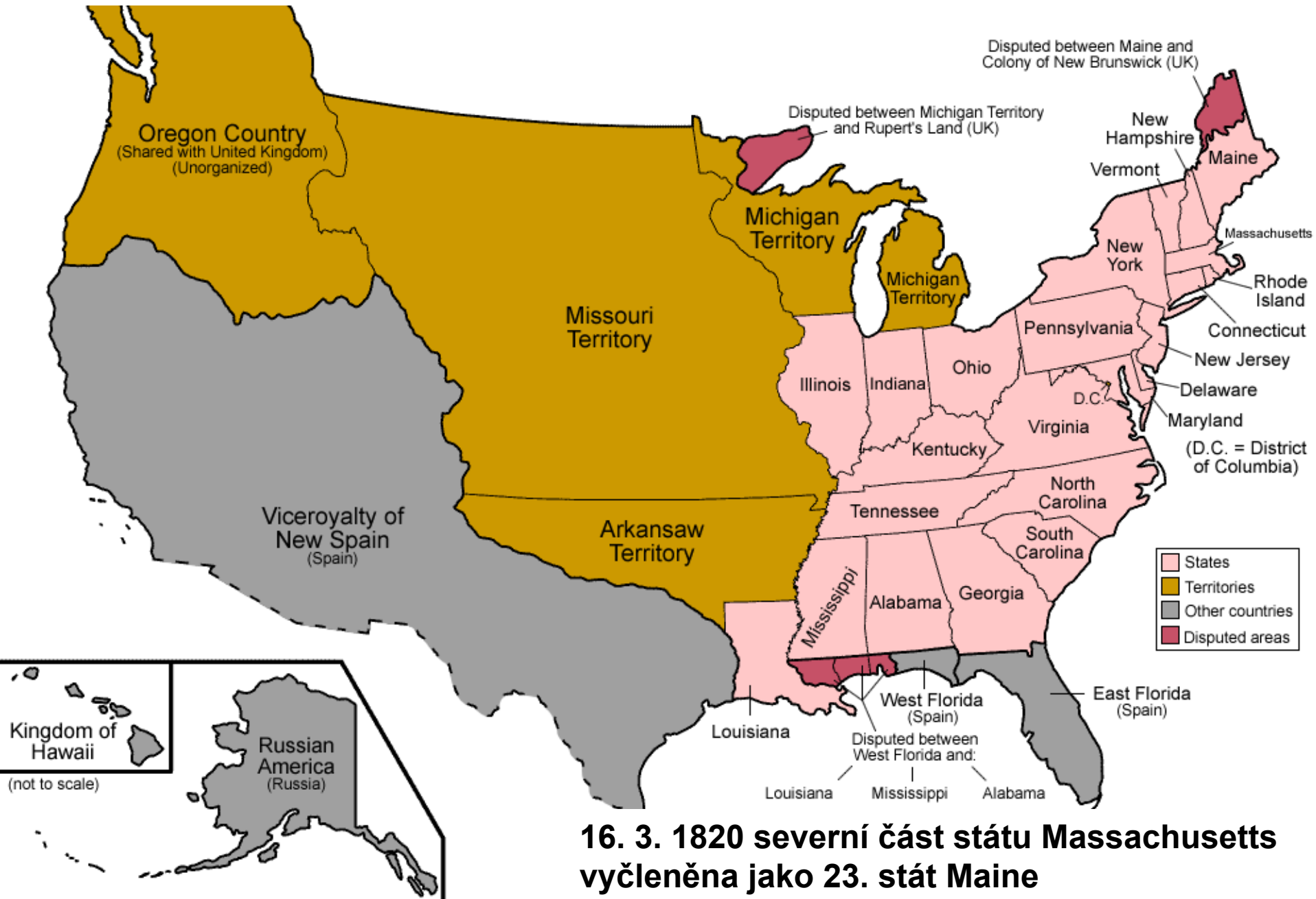


3. 12. 1818 jižní část Teritoria Illinois se stala pod shodným názvem 21. státem USA, severní část připojena k teritoriu Michigan

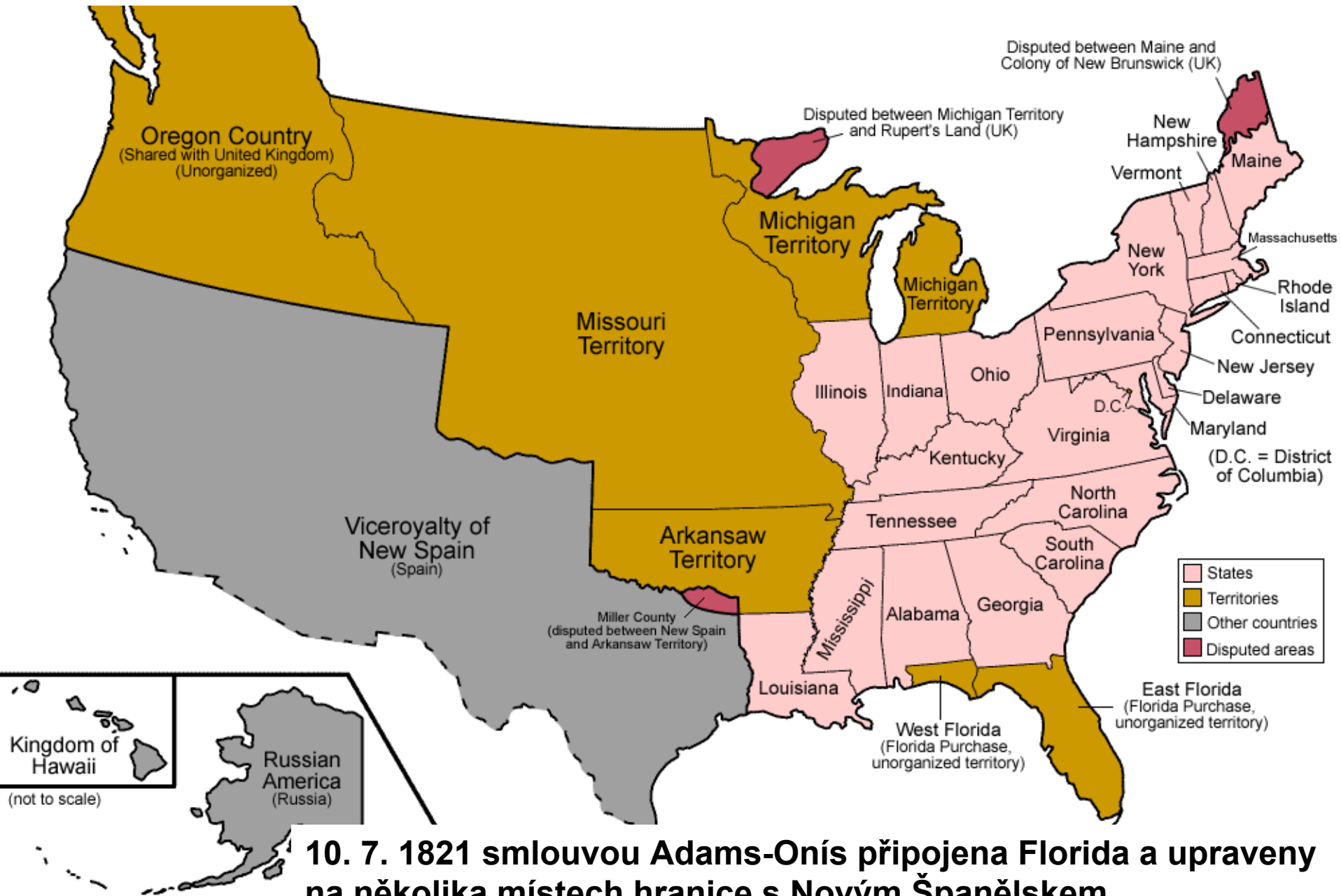




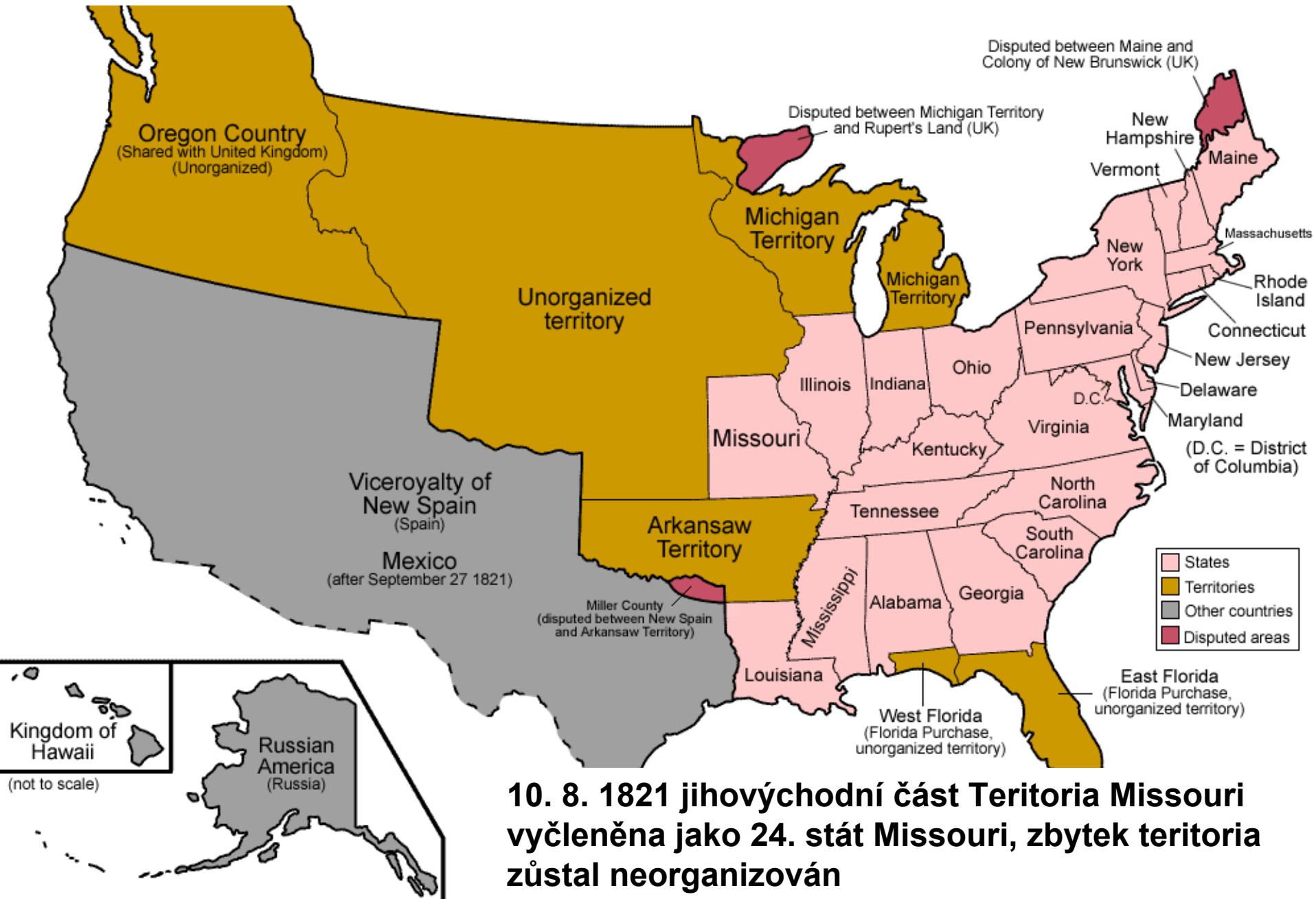
**14. 12. 1819 Teritorium Alabama se stalo
22. státom USA**



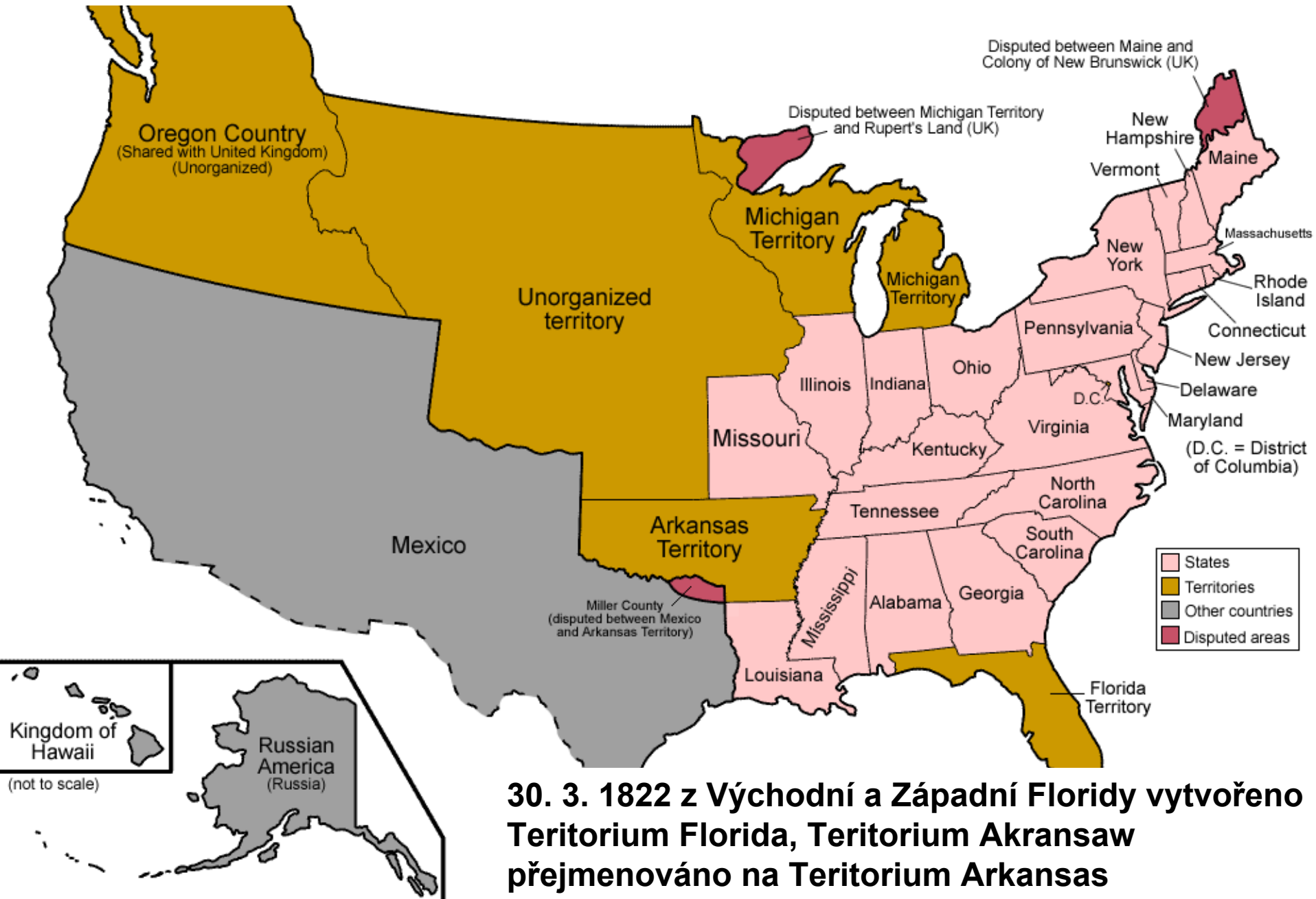
16. 3. 1820 severní část státu Massachusetts vyčleněna jako 23. stát Maine



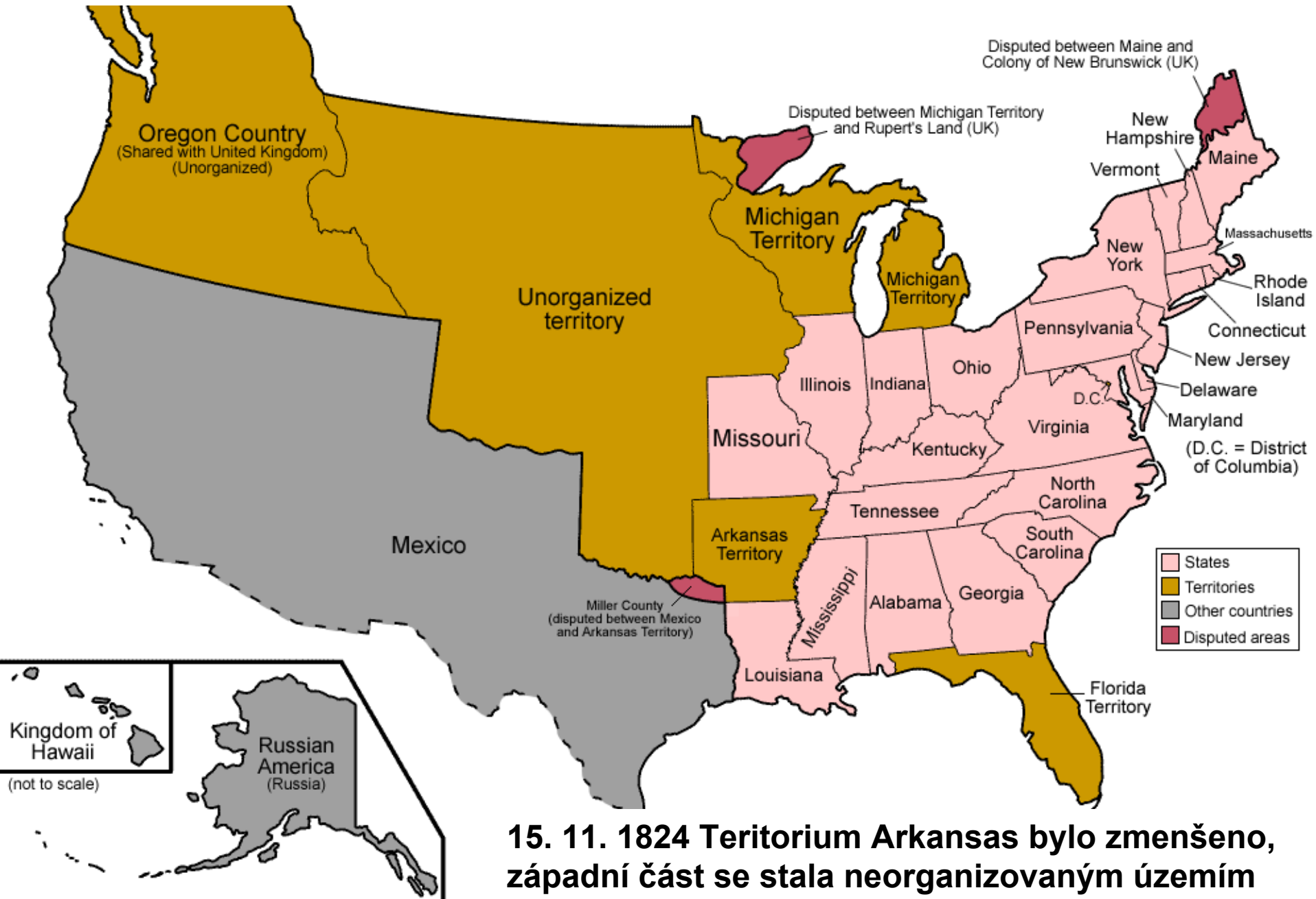
10. 7. 1821 smlouvou Adams-Onís připojena Florida a upraveny na několika místech hranice s Novým Španělskem



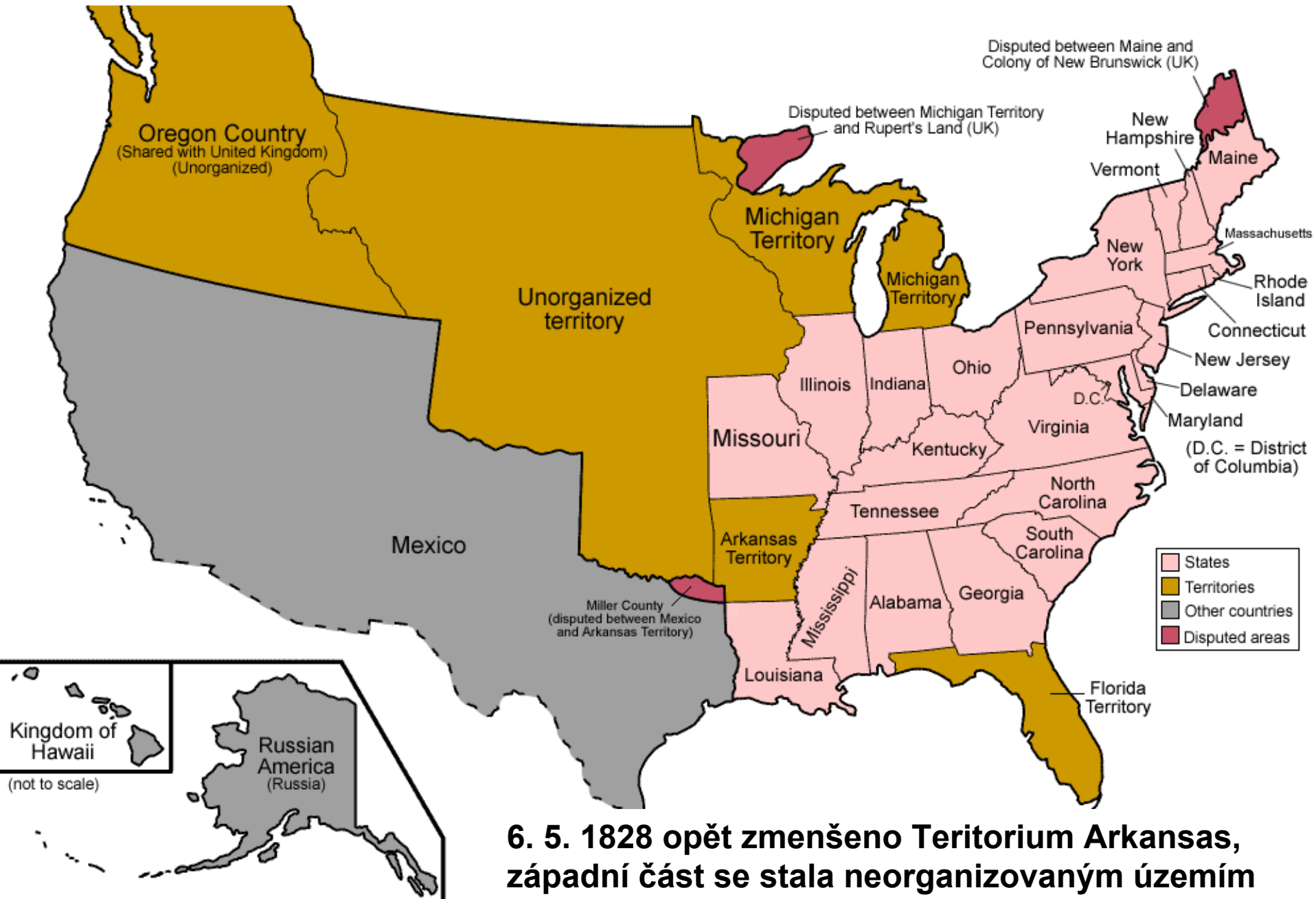
10. 8. 1821 jiovýchodní část Teritoria Missouri vyčleněna jako 24. stát Missouri, zbytek teritoria zůstal neorganizován



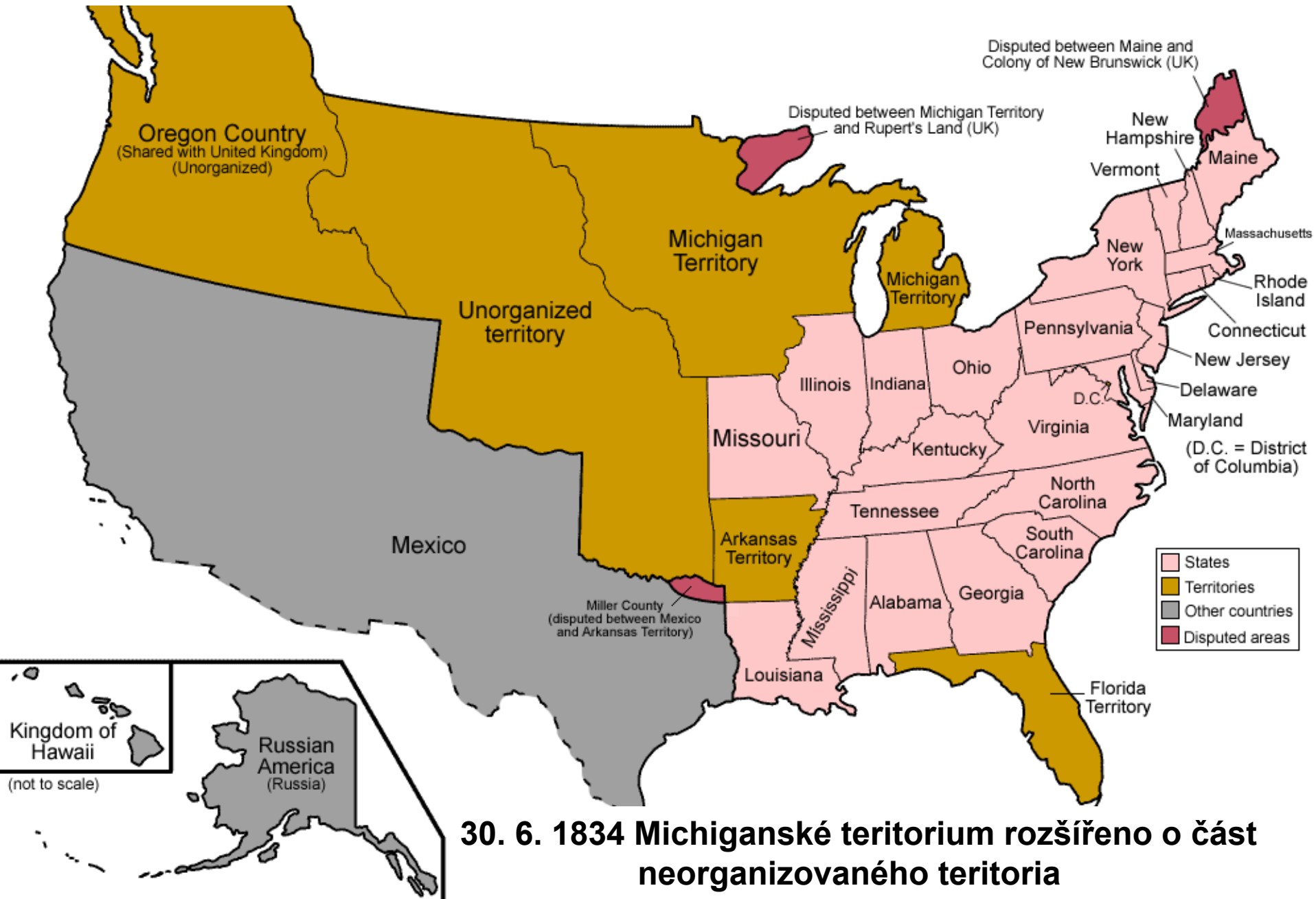
30. 3. 1822 z Východní a Západní Floridy vytvořeno Teritorium Florida, Teritorium Akransaw přejmenováno na Teritorium Arkansas



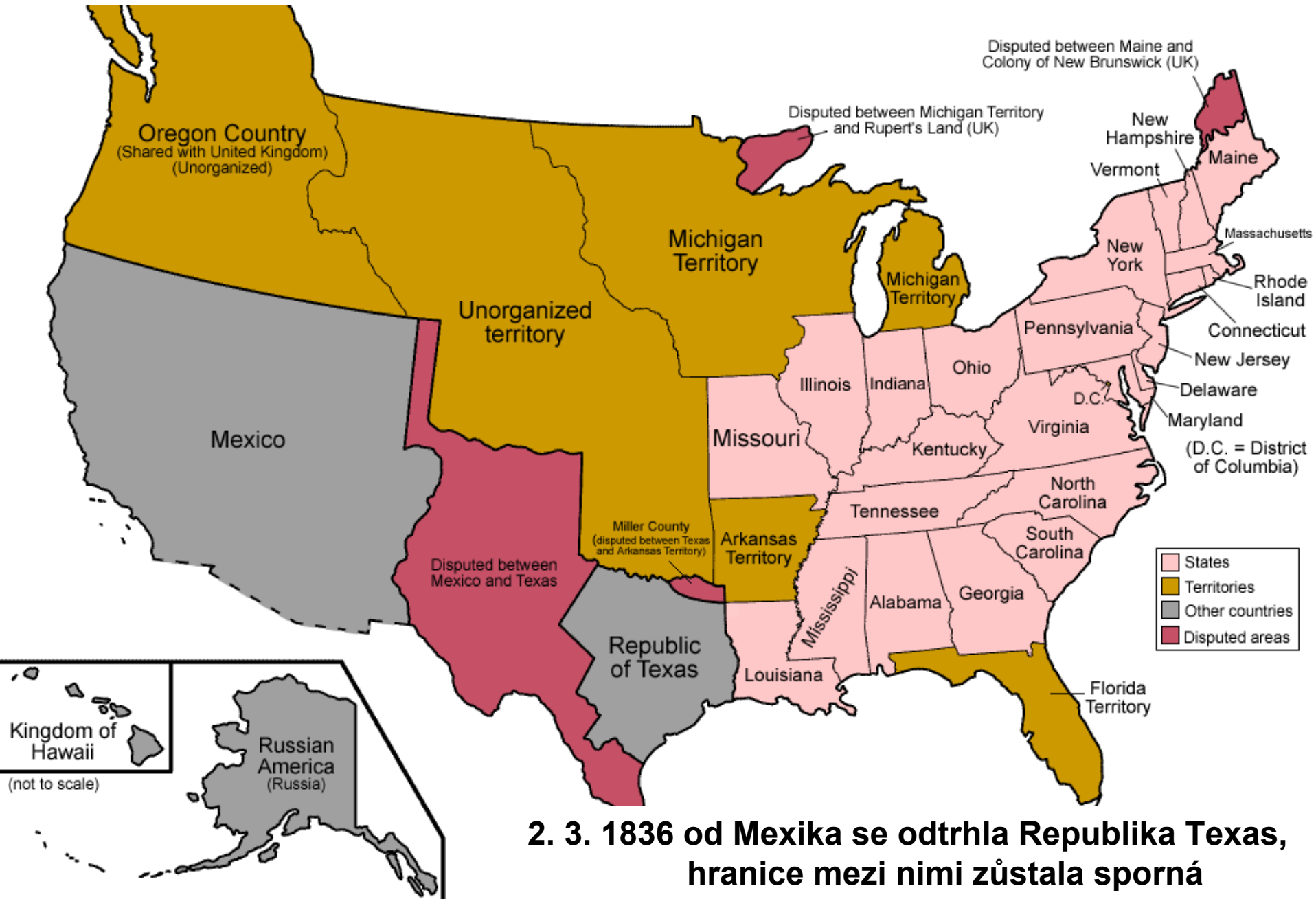
15. 11. 1824 Teritorium Arkansas bylo zmenšeno, západní část se stala neorganizovaným územím



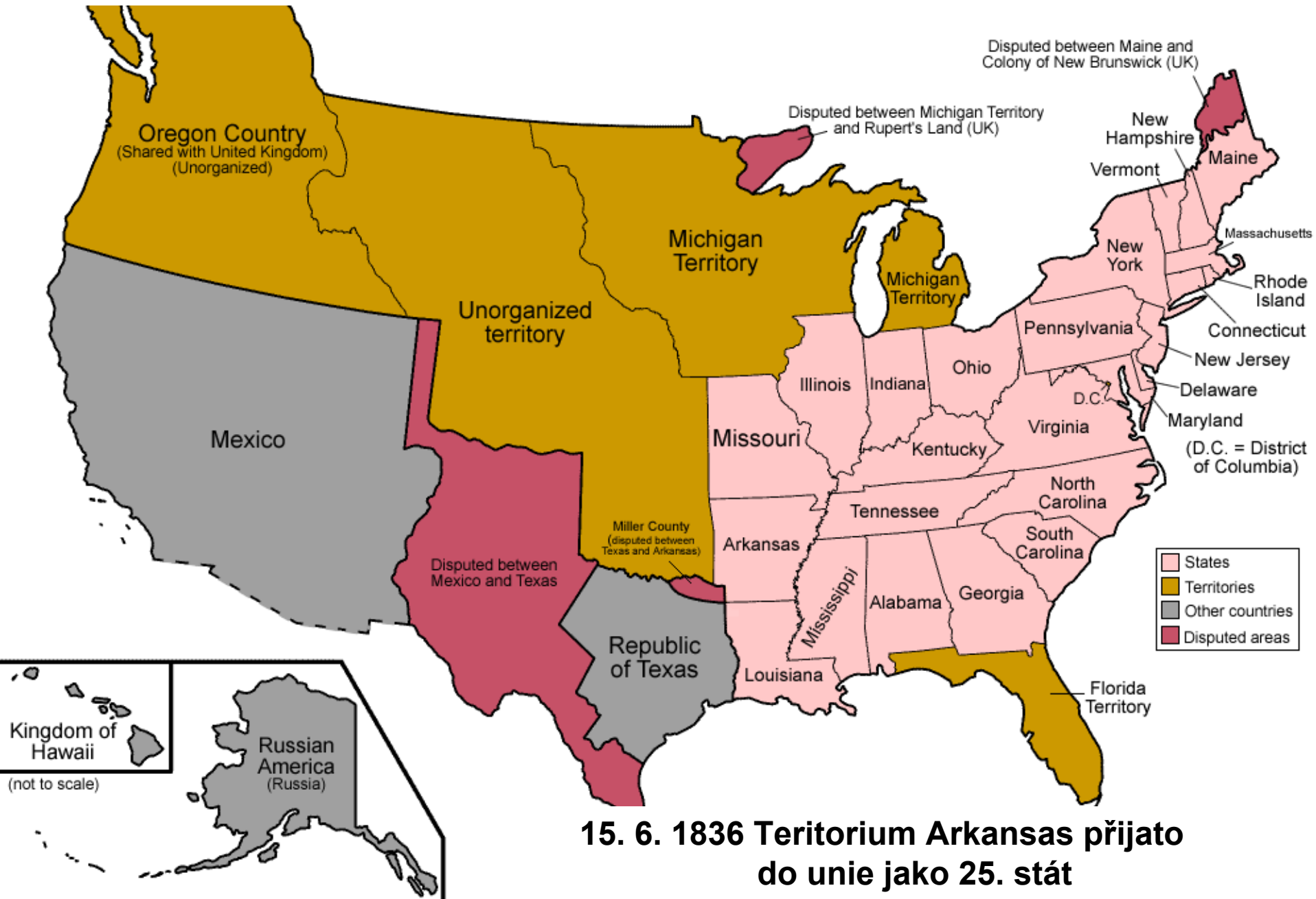
6. 5. 1828 opět zmenšeno Teritorium Arkansas, západní část se stala neorganizovaným územím

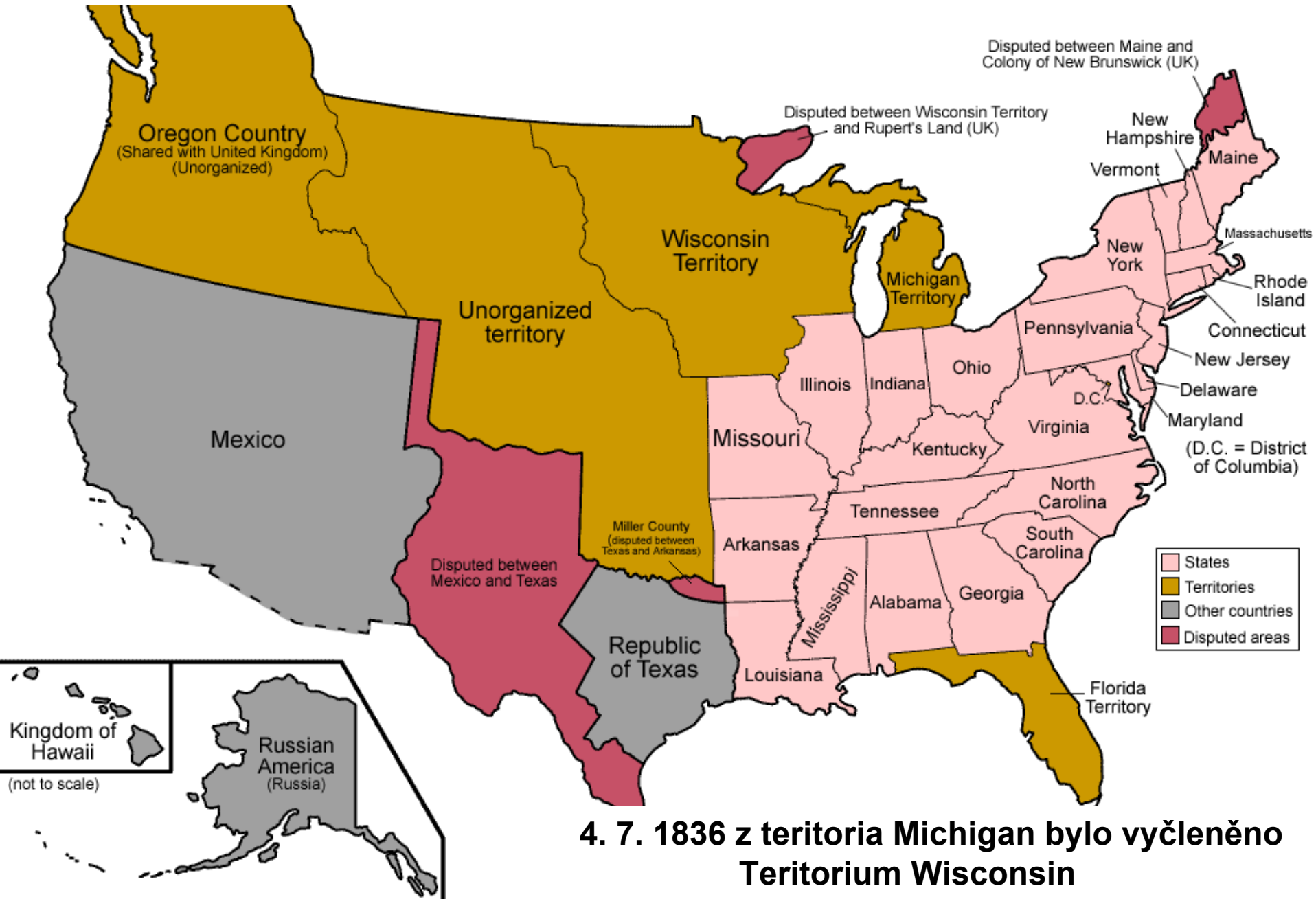


30. 6. 1834 Michiganské teritorium rozšířeno o část neorganizovaného teritoria

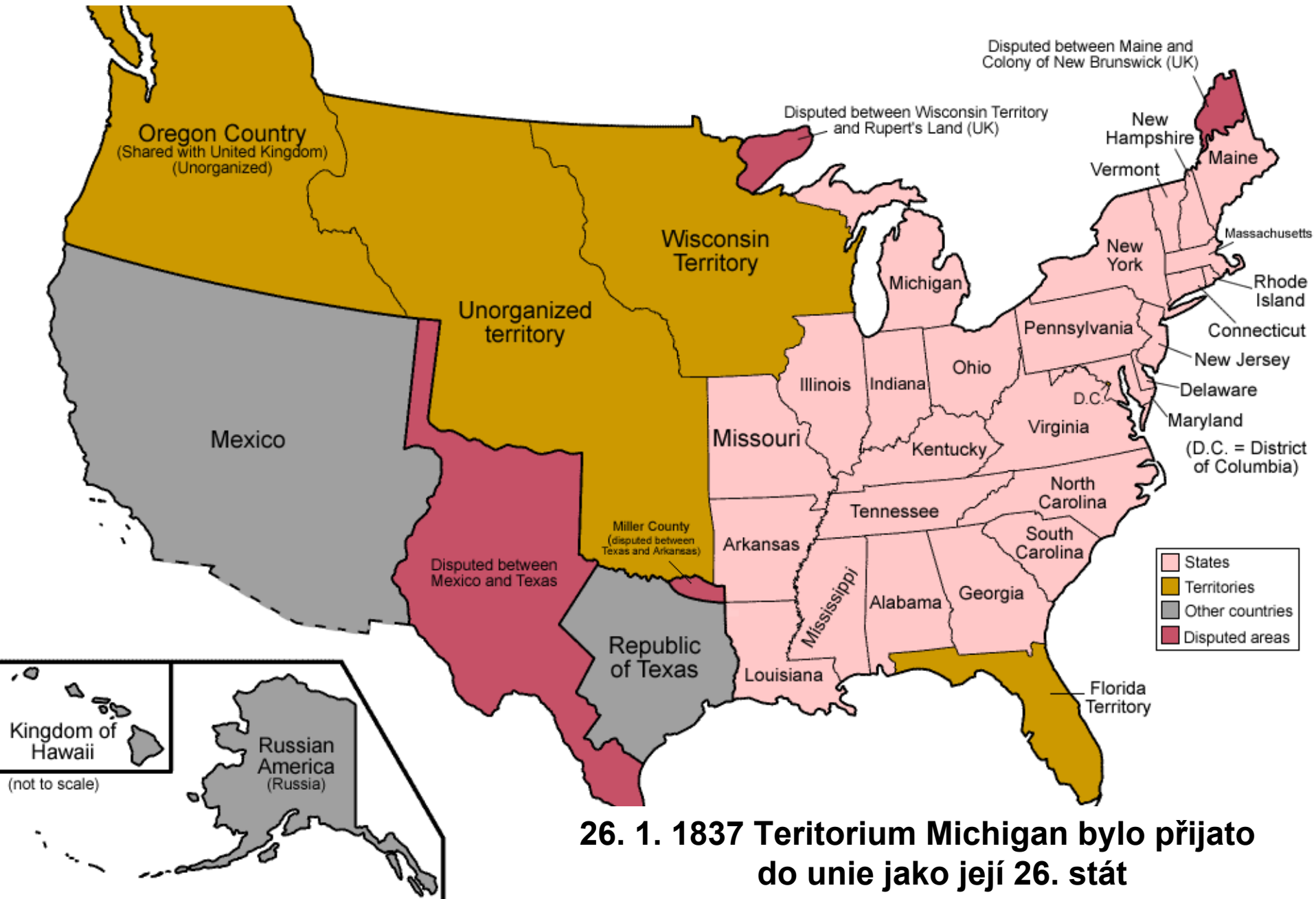


2. 3. 1836 od Mexika se odtrhla Republika Texas, hranice mezi nimi zůstala sporná

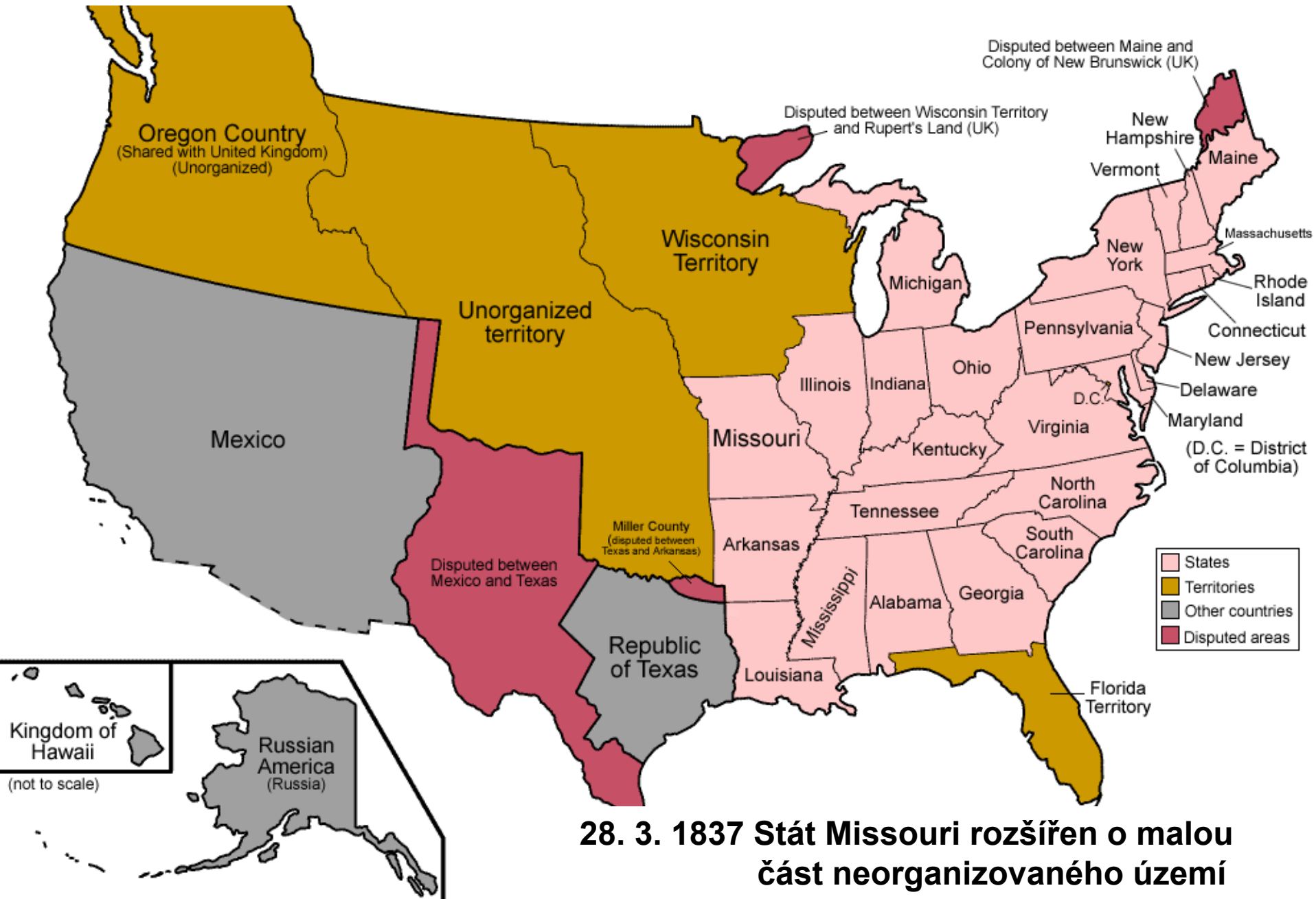




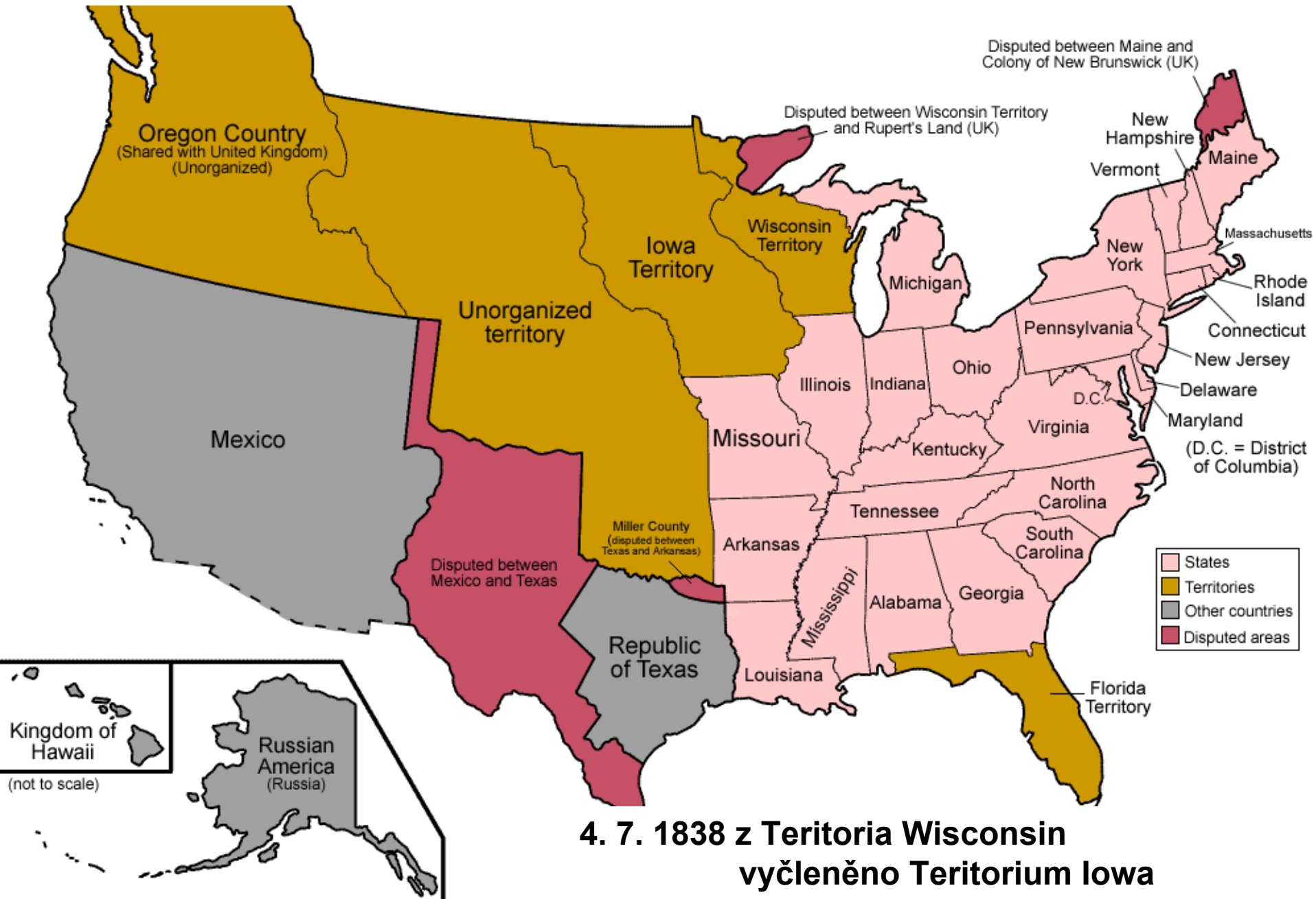
4. 7. 1836 z teritoria Michigan bylo vyčleněno Teritorium Wisconsin

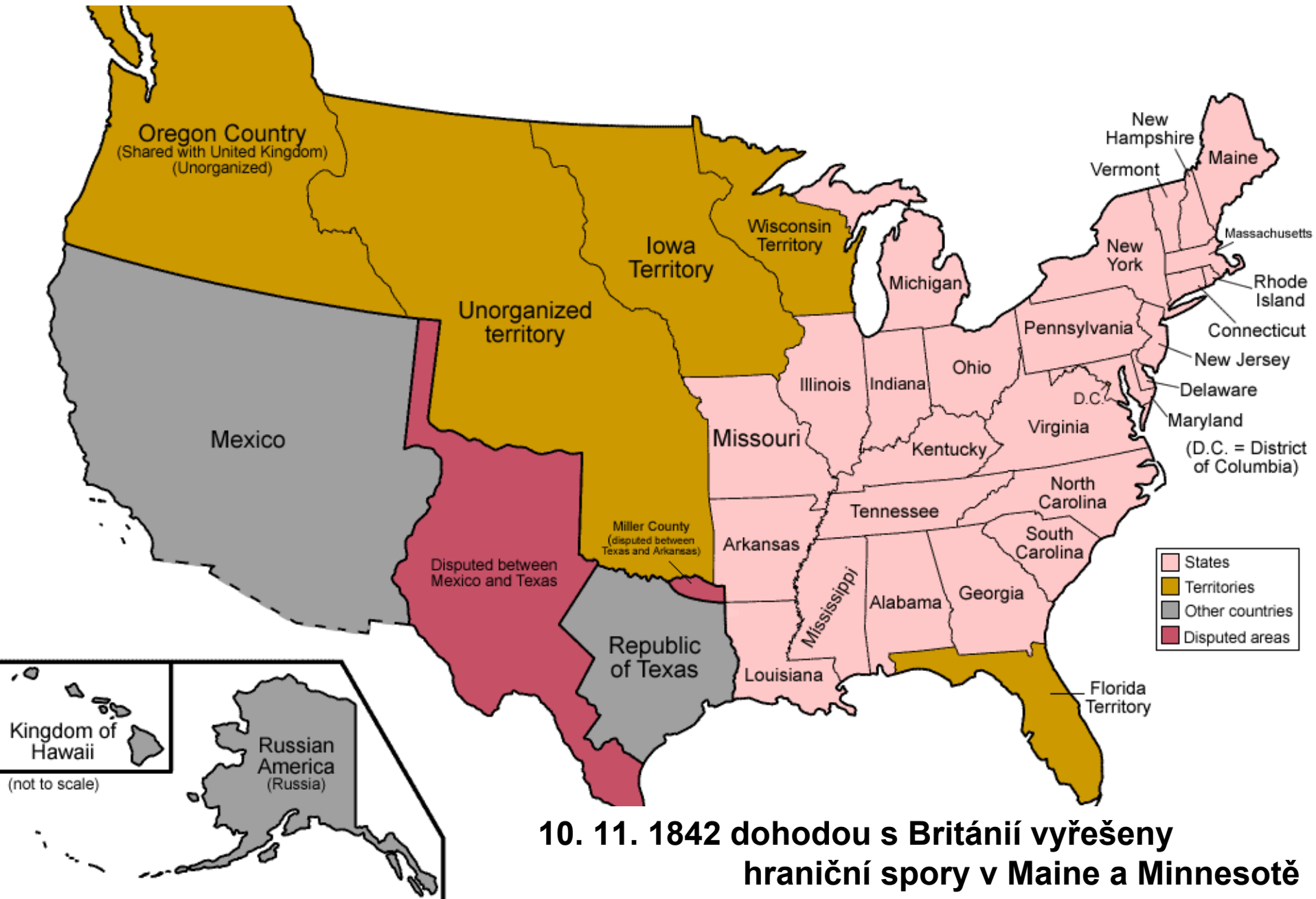


26. 1. 1837 Teritorium Michigan bylo přijato do unie jako její 26. stát

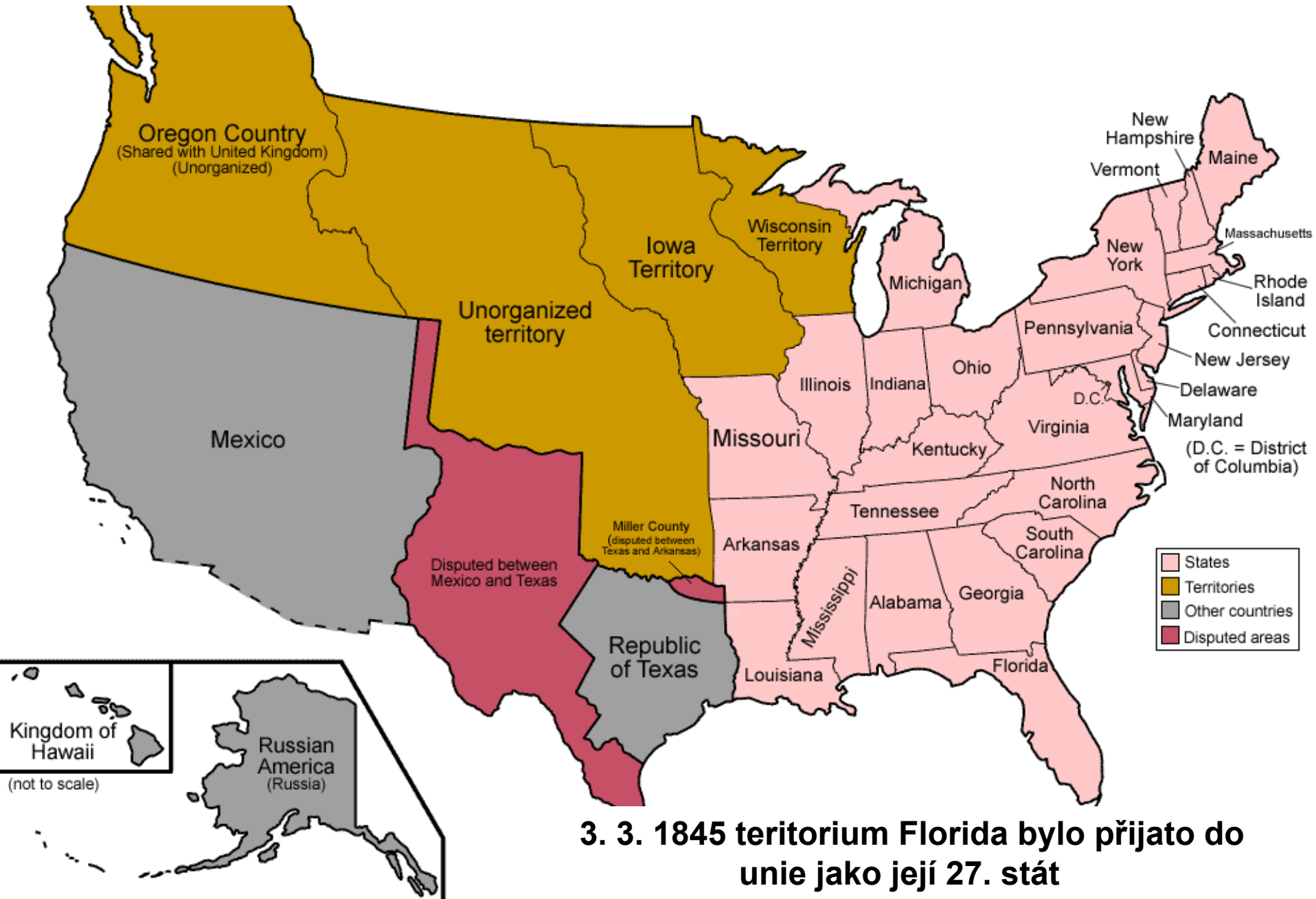


28. 3. 1837 Stát Missouri rozšířen o malou část neorganizovaného území

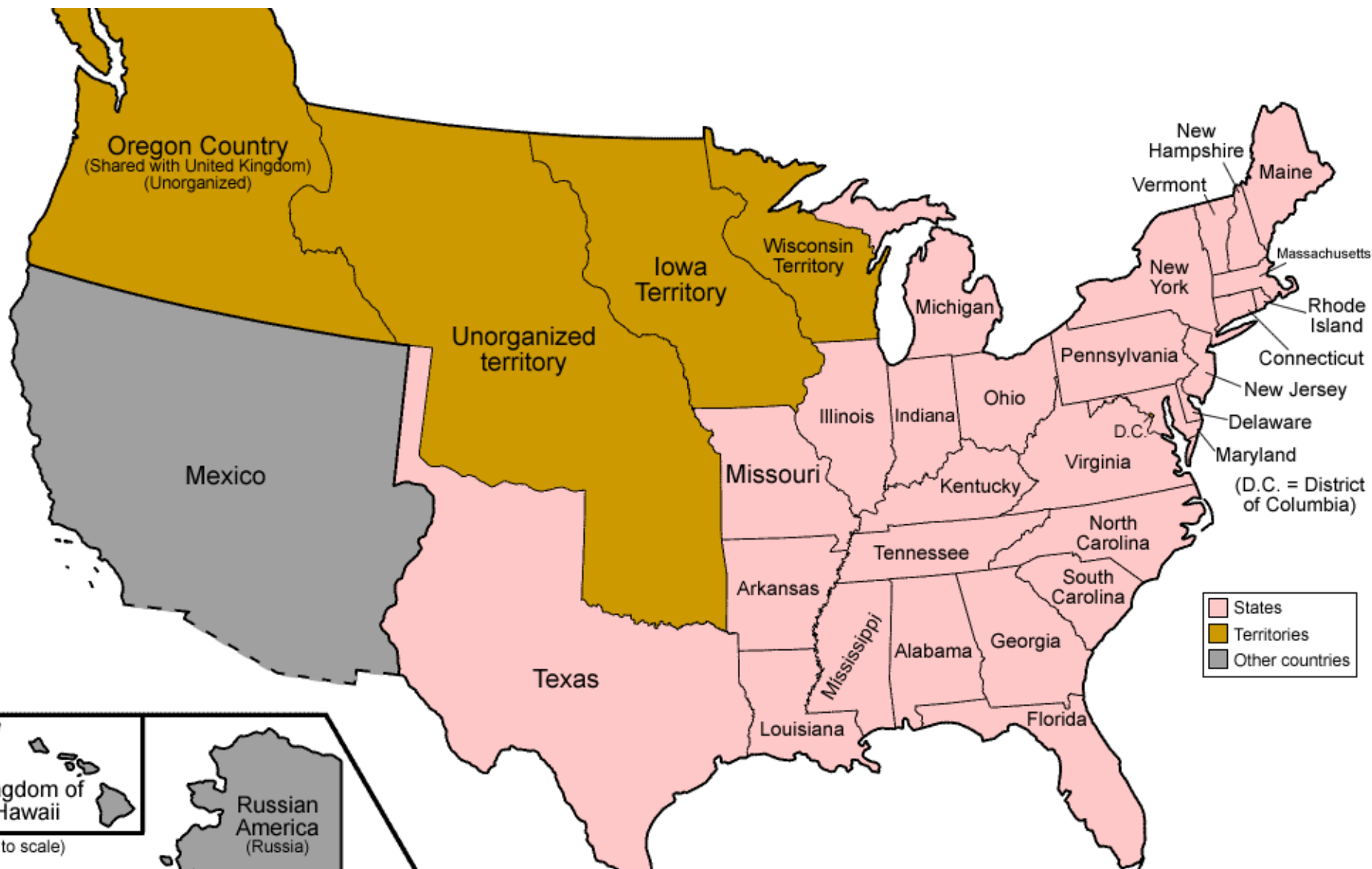




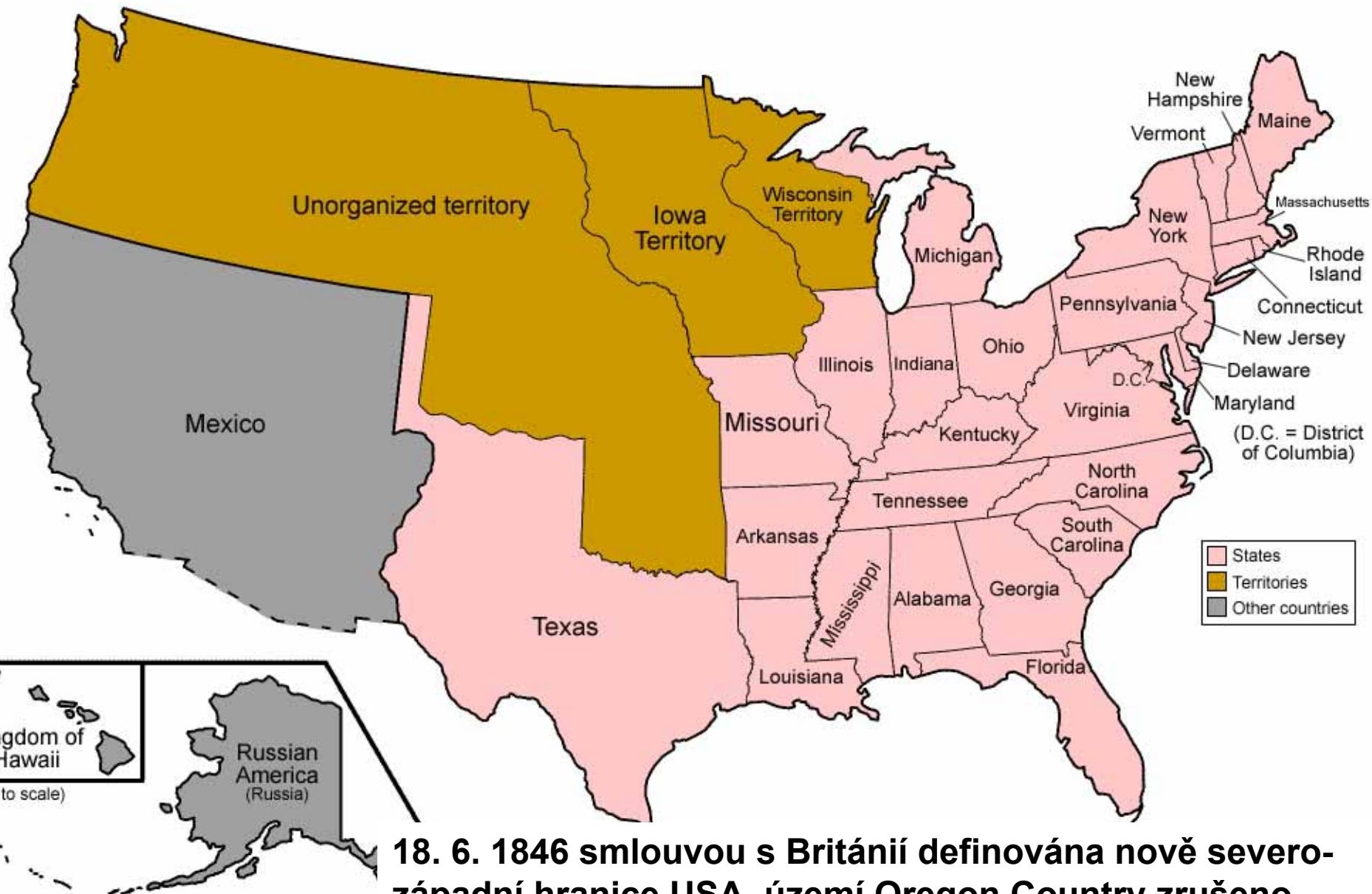
**10. 11. 1842 dohodou s Británií vyřešeny
hraniční spory v Maine a Minnesotě**



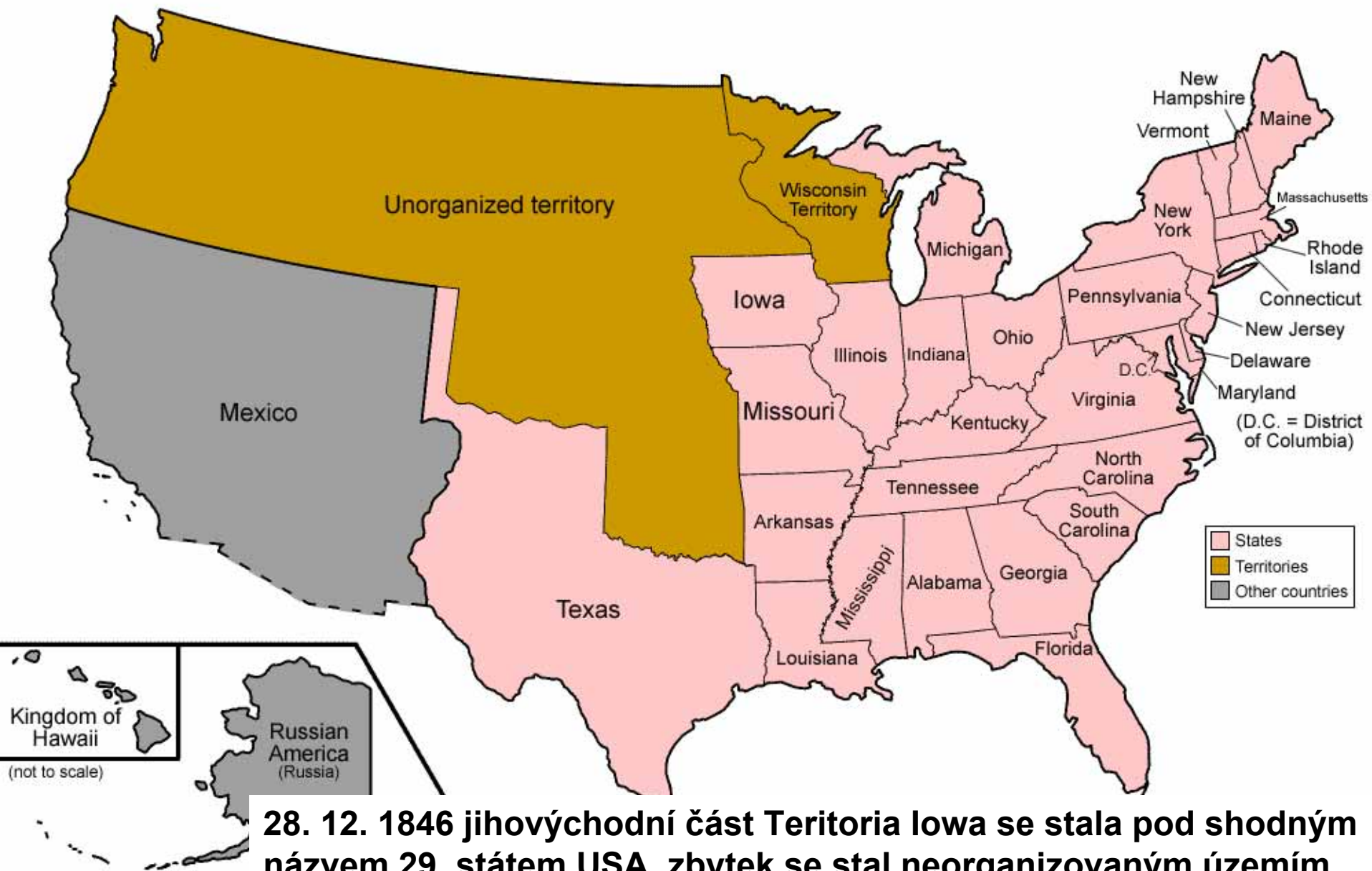
3. 3. 1845 teritorium Florida bylo přijato do unie jako její 27. stát

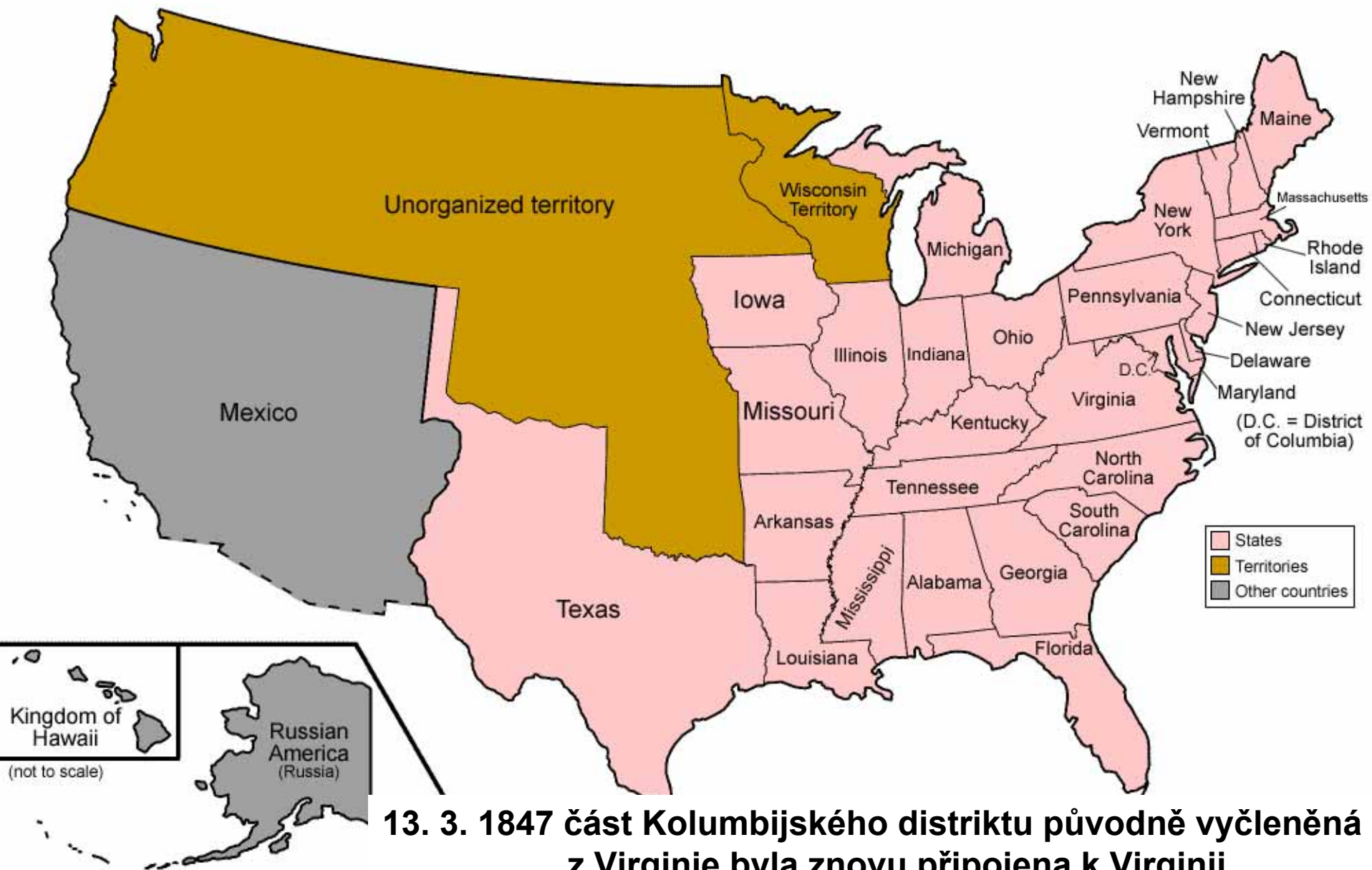


29. 12. 1845 dosud nezávislá Republika Texas byla přijata do unie jako její 28. stát

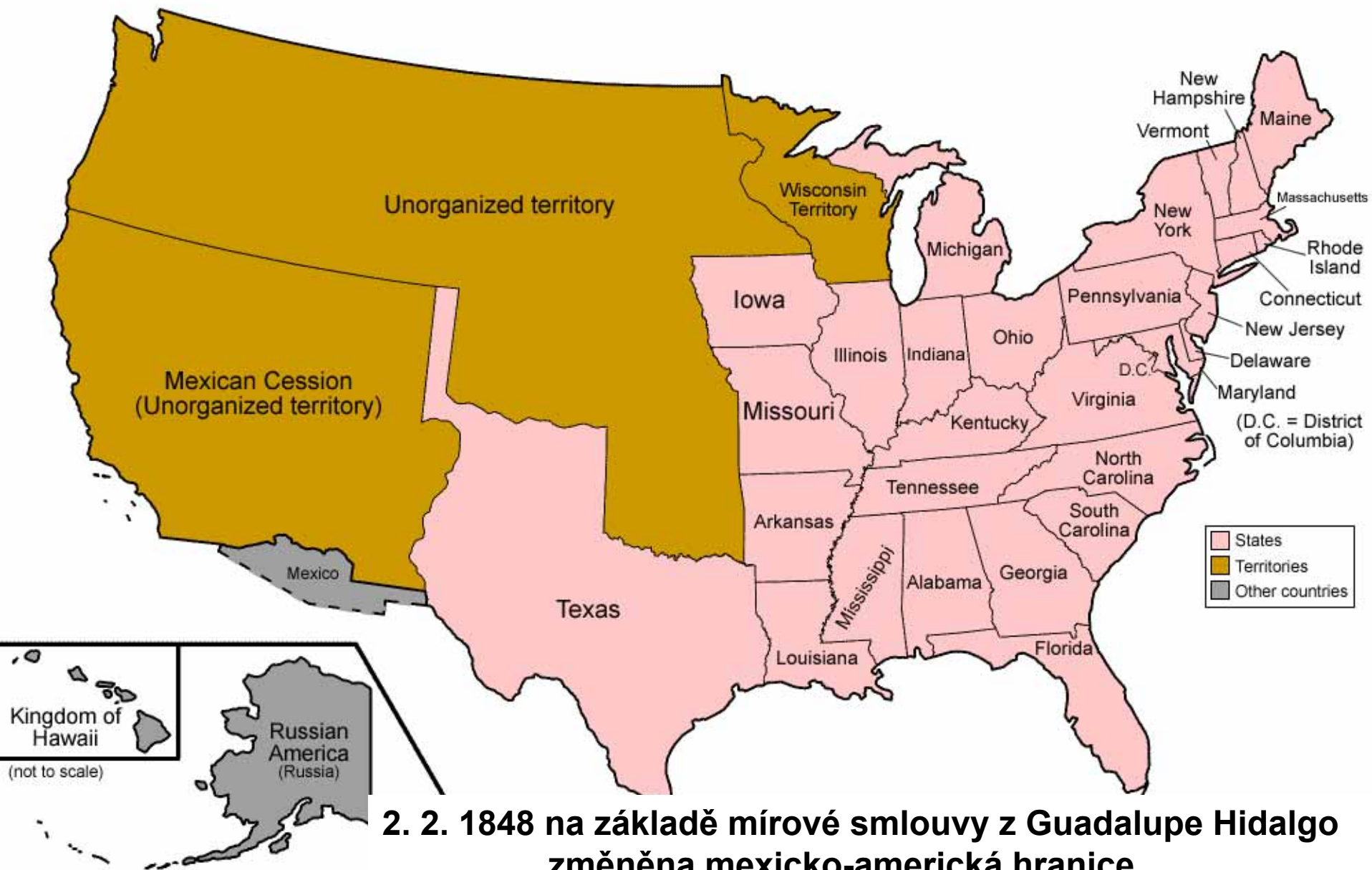


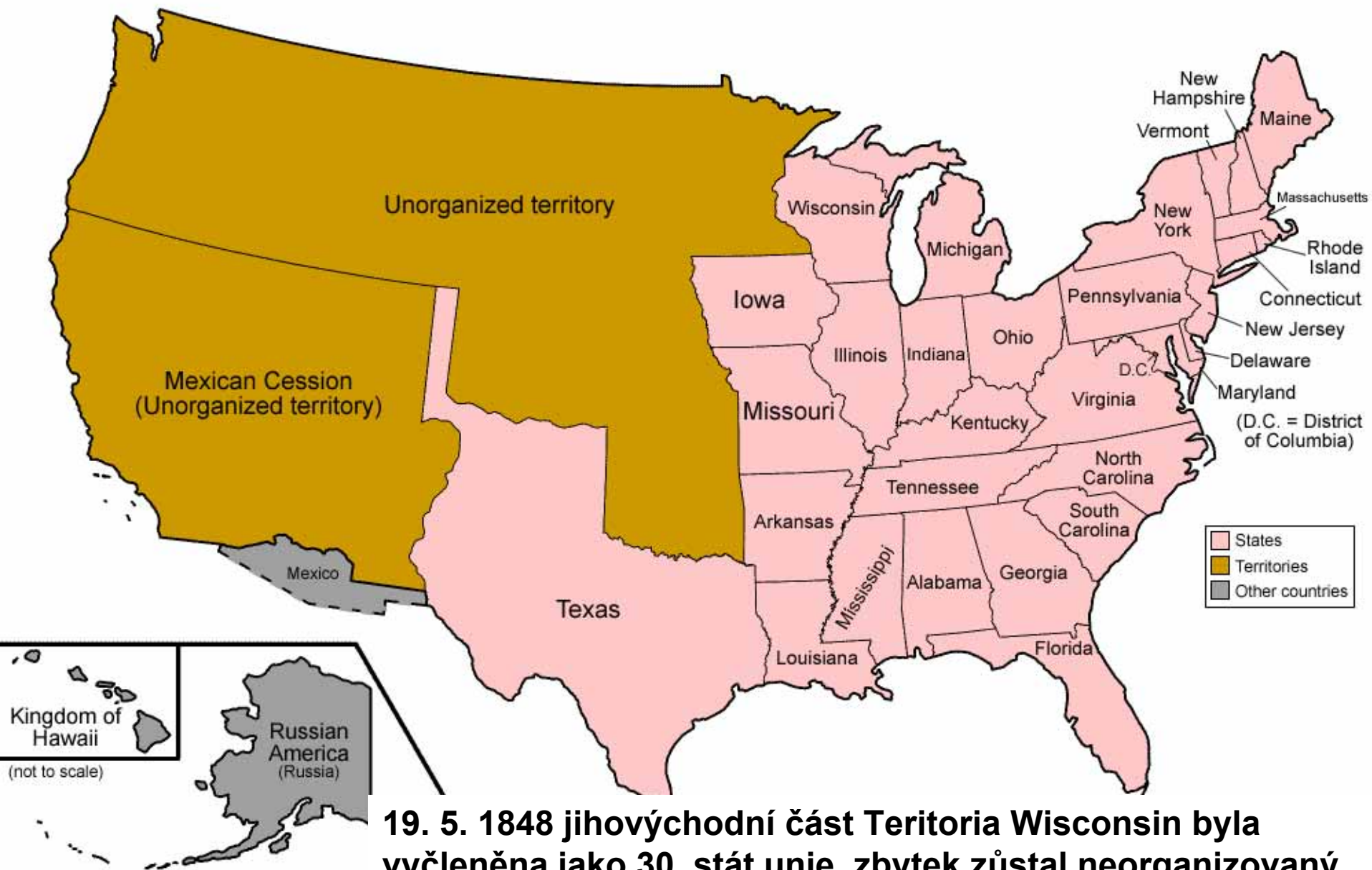
18. 6. 1846 smlouvou s Británií definována nově severozápadní hranice USA, území Oregon Country zrušeno

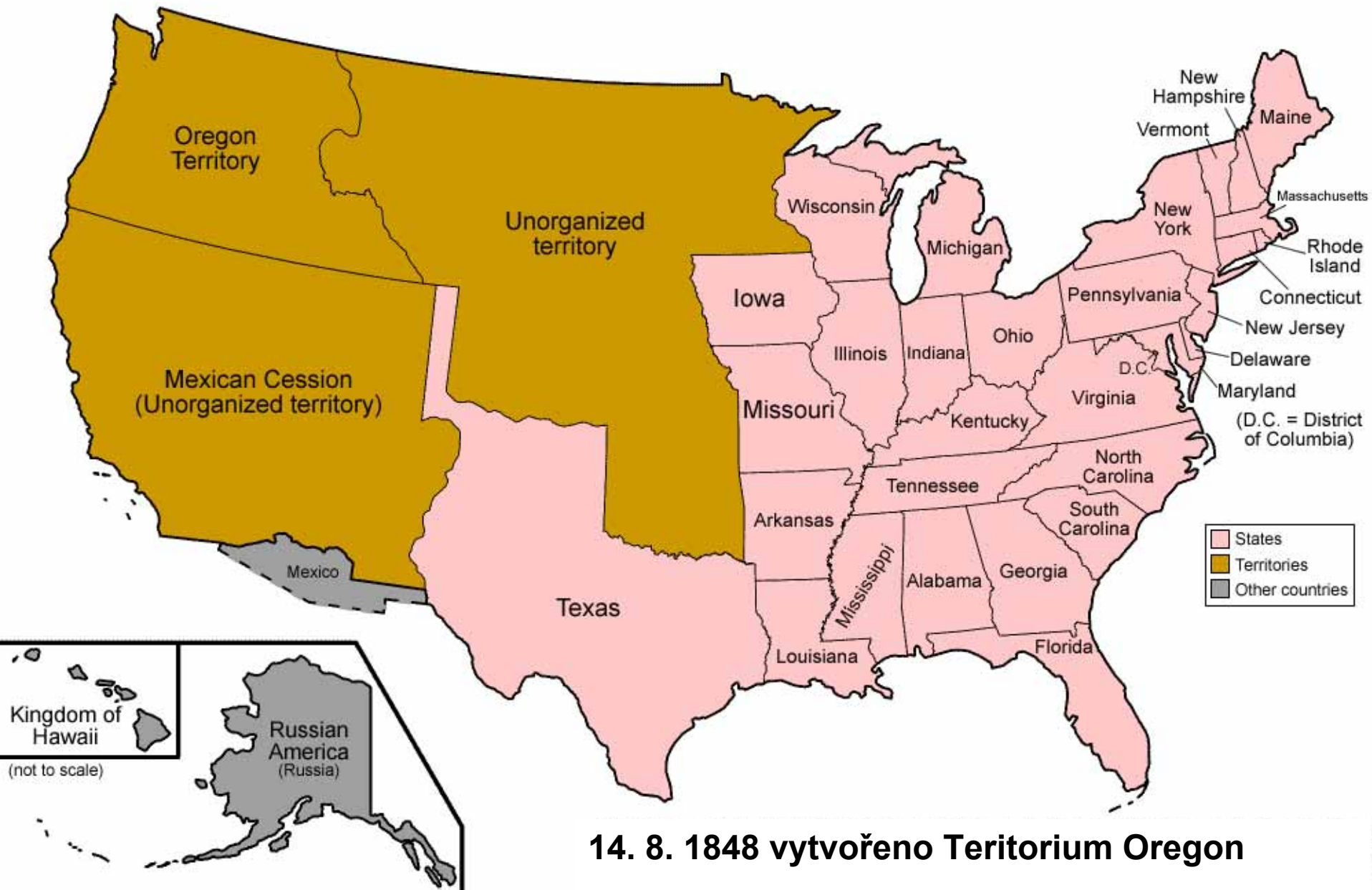




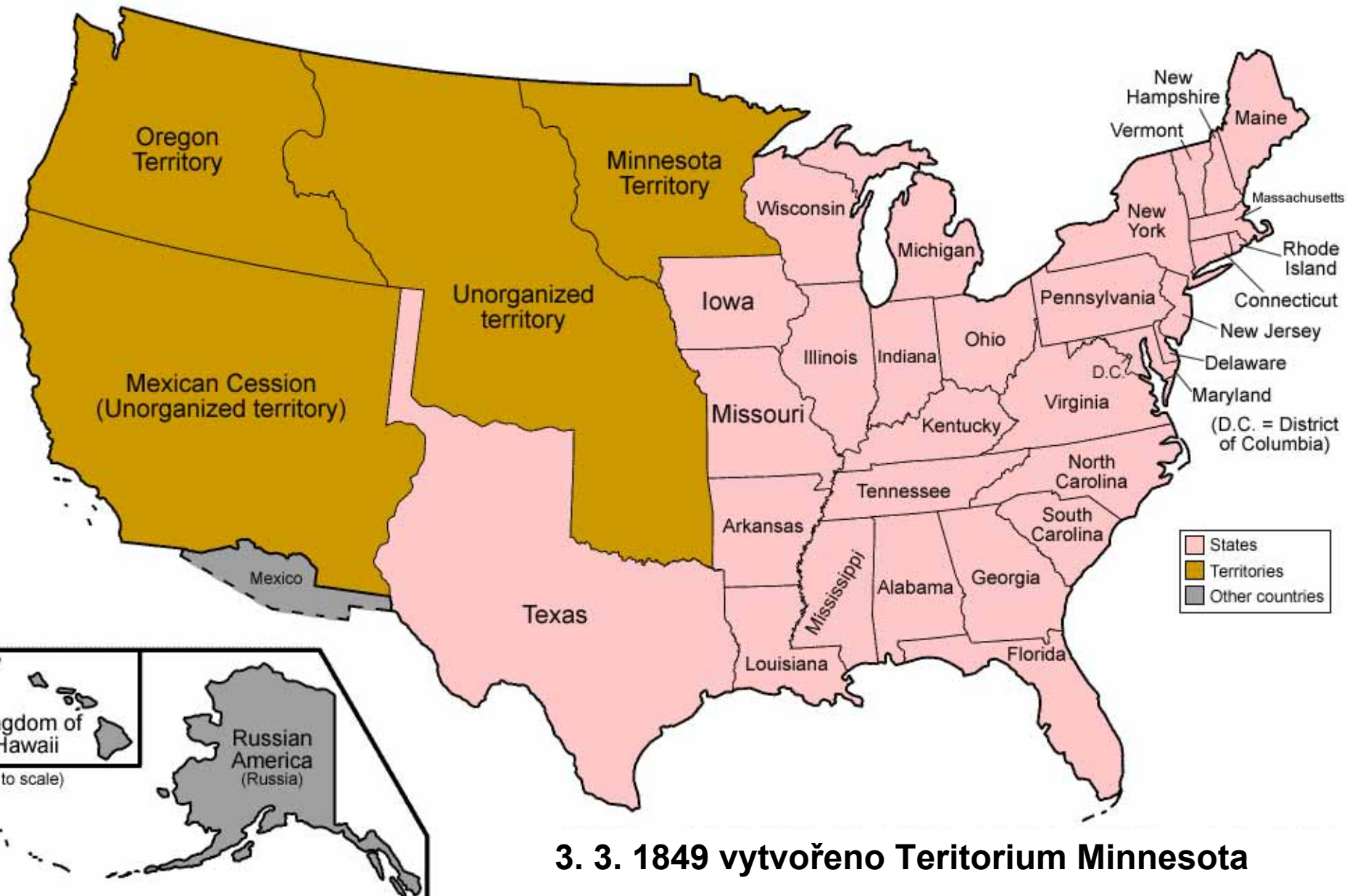
13. 3. 1847 část Kolumbijského distriktu původně vyčleněná z Virginie byla znovu připojena k Virginii







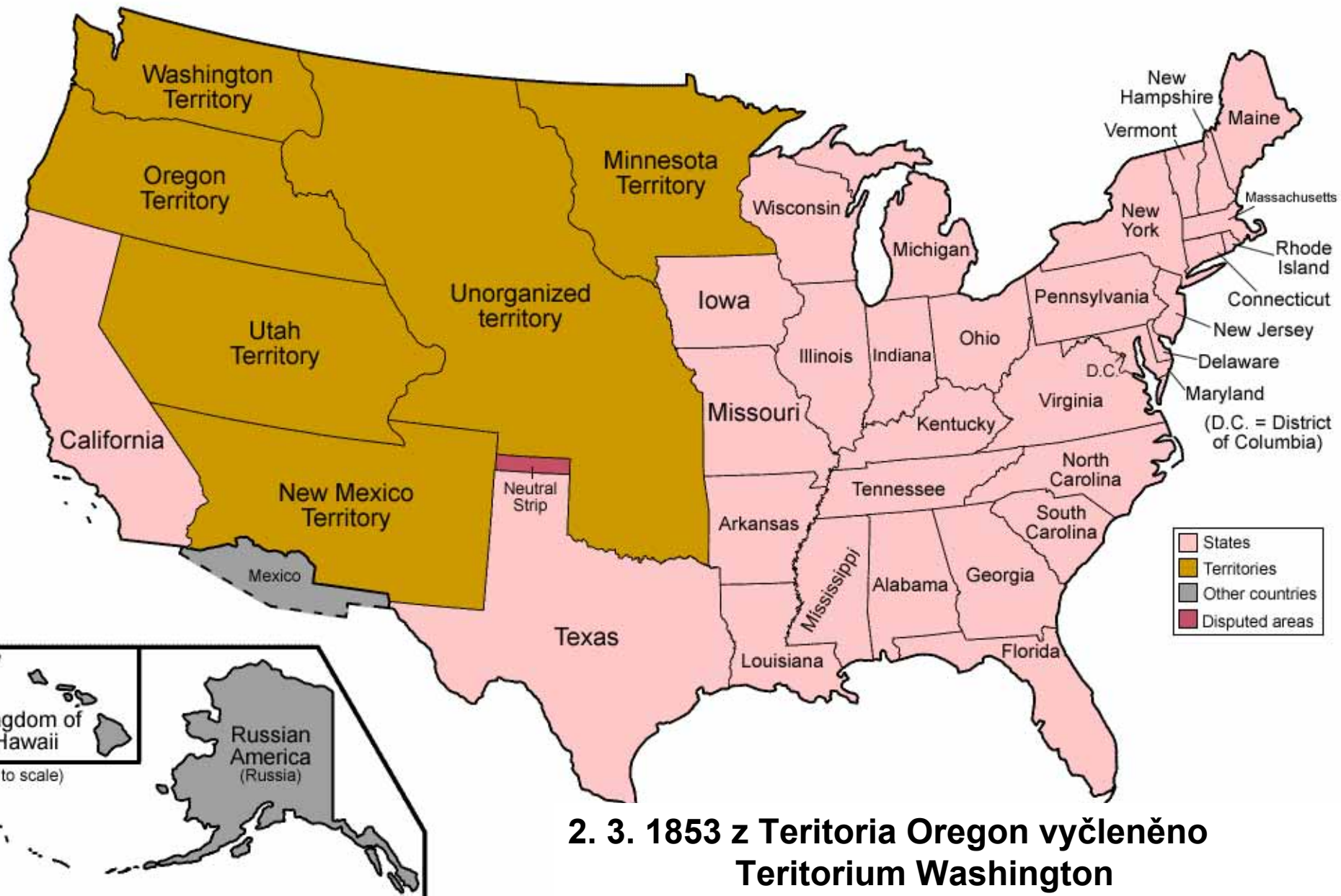
14. 8. 1848 vytvořeno Teritorium Oregon



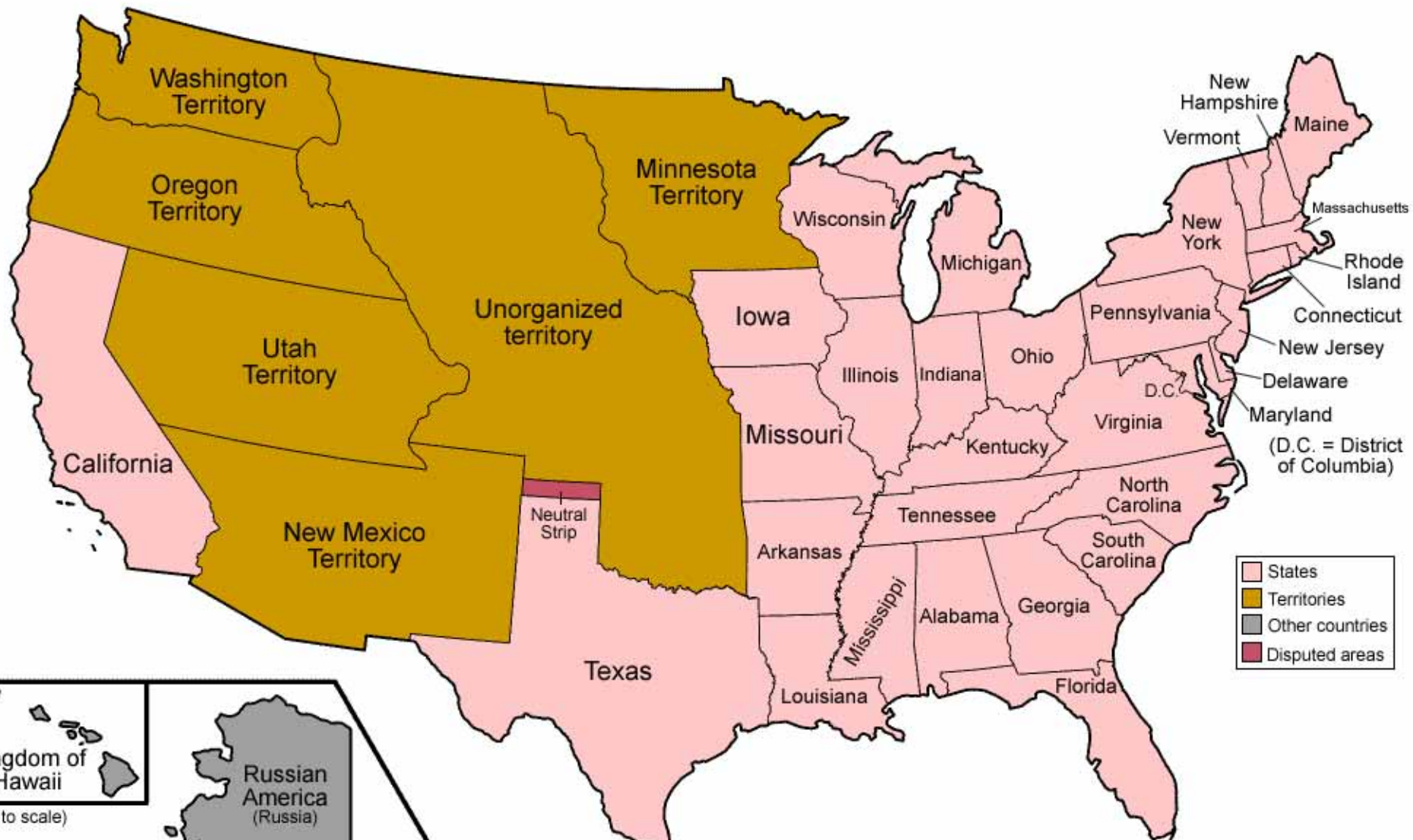
3. 3. 1849 vytvořeno Teritorium Minnesota



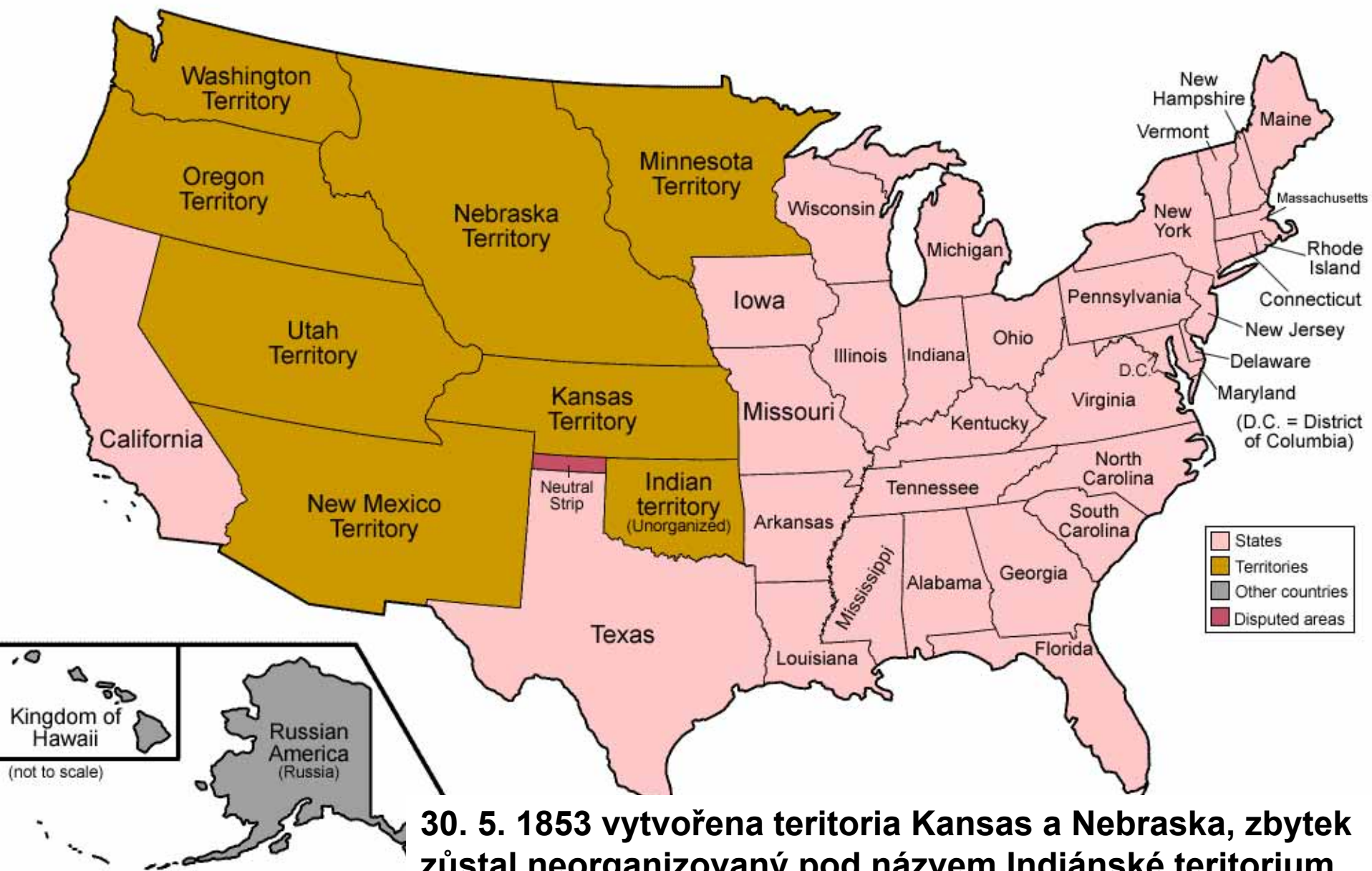
9. 9. 1850 rozdělení území získaného na Mexiku v roce 1848 na: 31. stát unie Kalifornie, Teritorium Utah, Teritorium Nové Mexiko, zároveň upraveny hranice Texasu

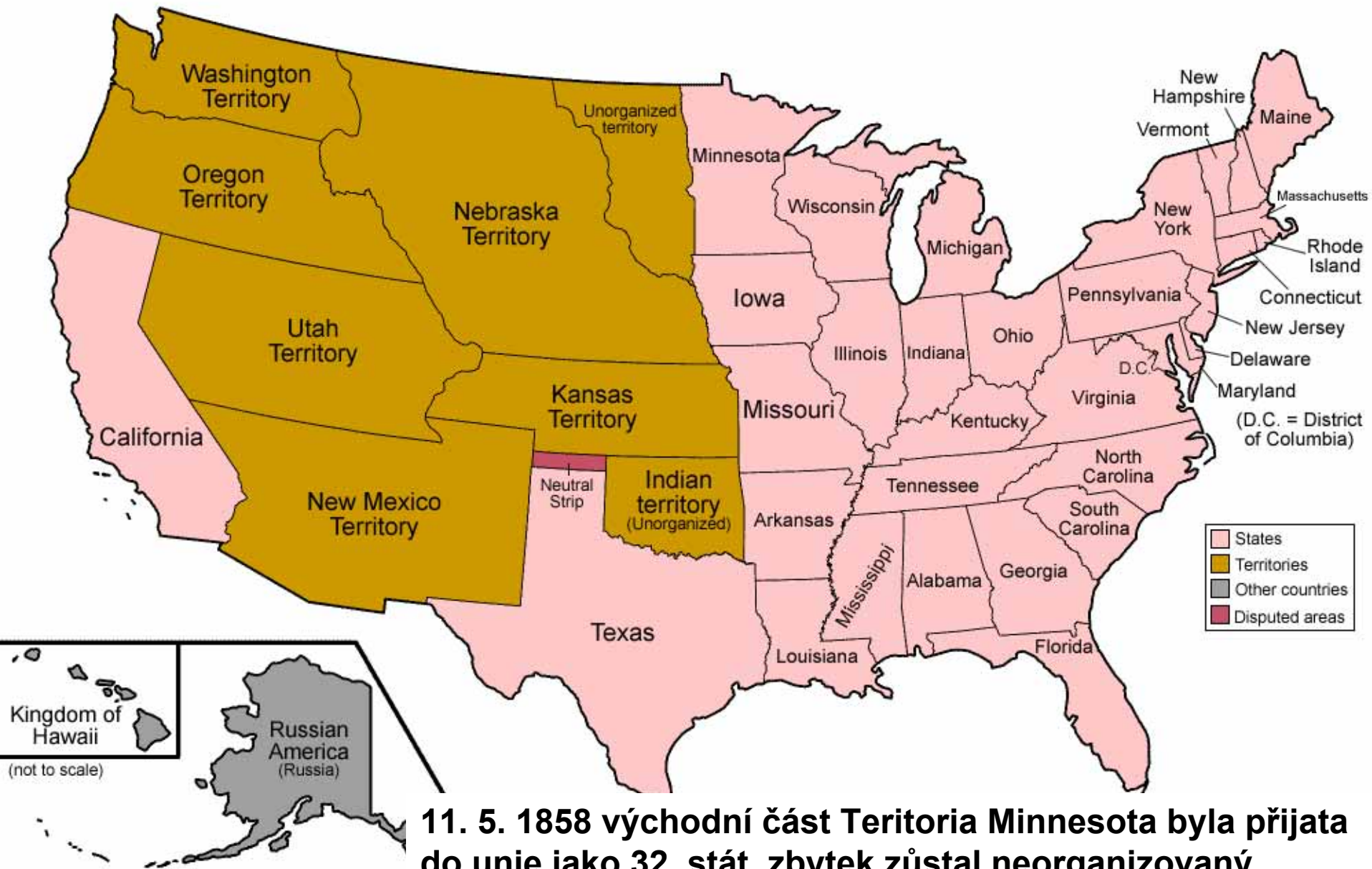


2. 3. 1853 z Teritoria Oregon vyčleněno Teritorium Washington



**30. 12. 1853 upraveny hranice s Mexikem
(Gadsdenova koupě)**

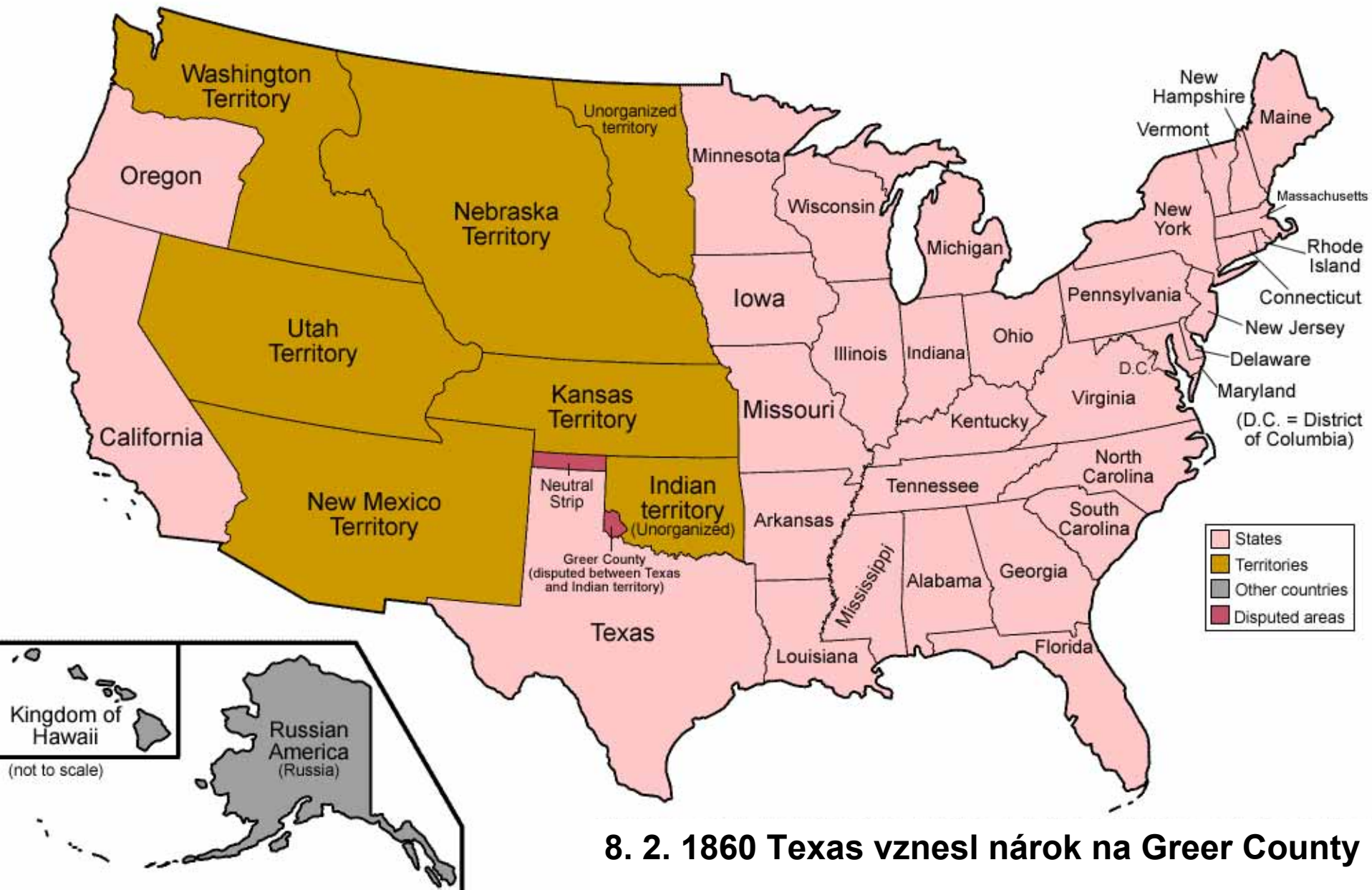




11. 5. 1858 východní část Teritoria Minnesota byla přijata do unie jako 32. stát, zbytek zůstal neorganizovaný

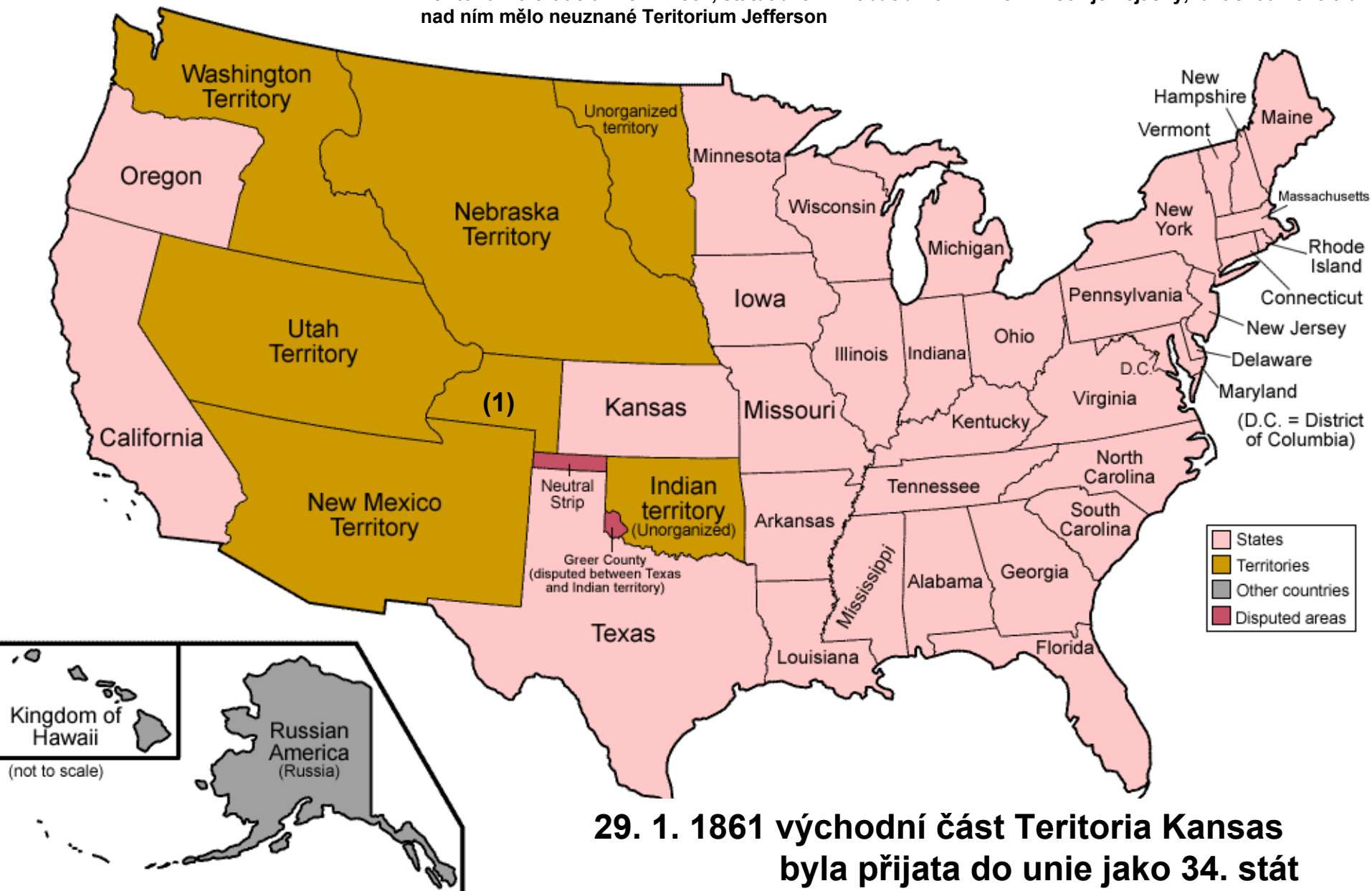


14. 2. 1859 západní část Teritoria Oregon byla přijata do unie jako 33. stát, zbytek připojen k Teritoriu Washington



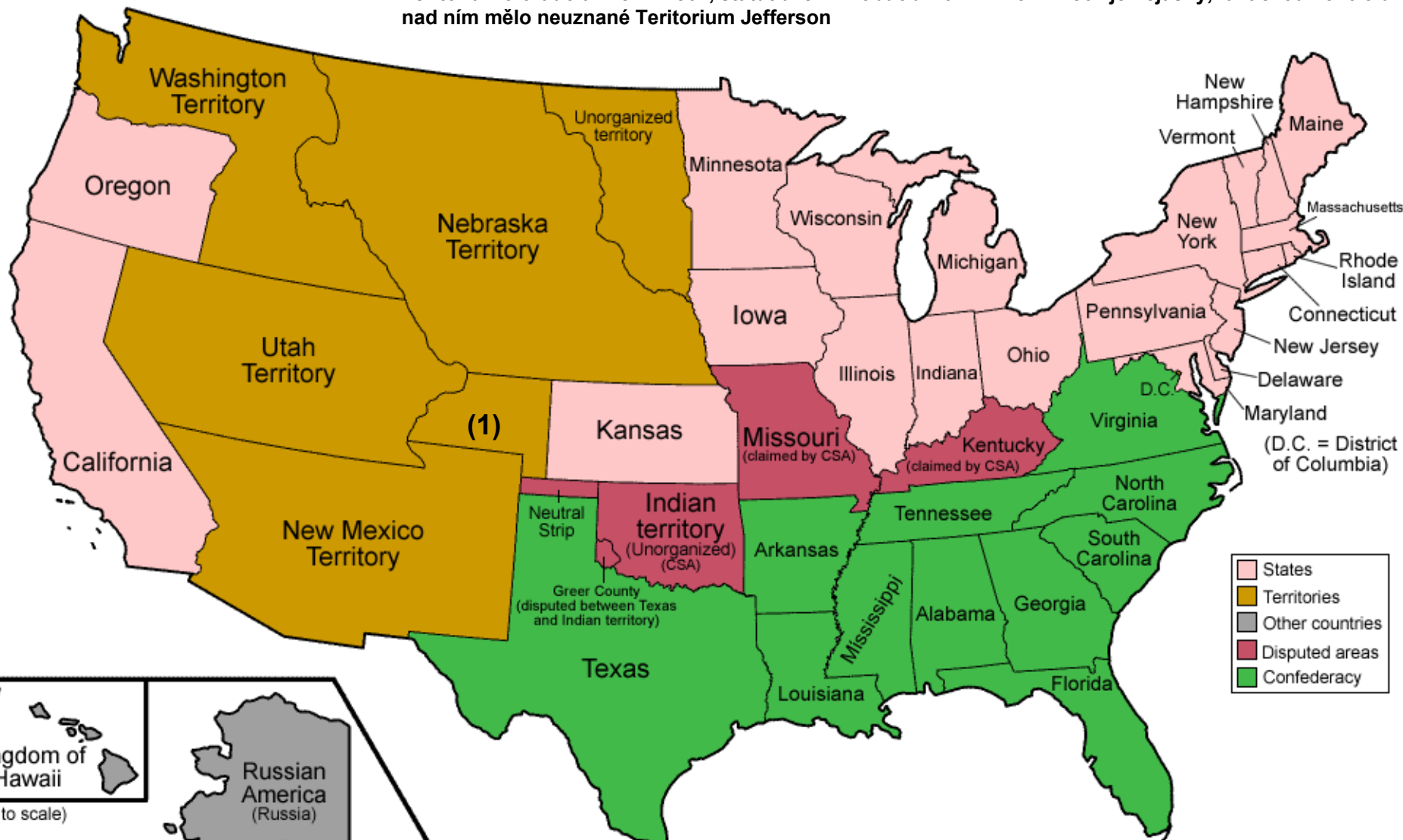
8. 2. 1860 Texas vznesl nárok na Greer County

(1) východní část Teritoria Kansas byla přijata do unie 29. 1. 1861, západní část byla předána do správy Teritoria Colorado až 28. 2. 1861, statut území v období 29. 1. – 28. 2. 1861 je nejasný, faktickou kontrolu nad ním mělo neuznané Teritorium Jefferson



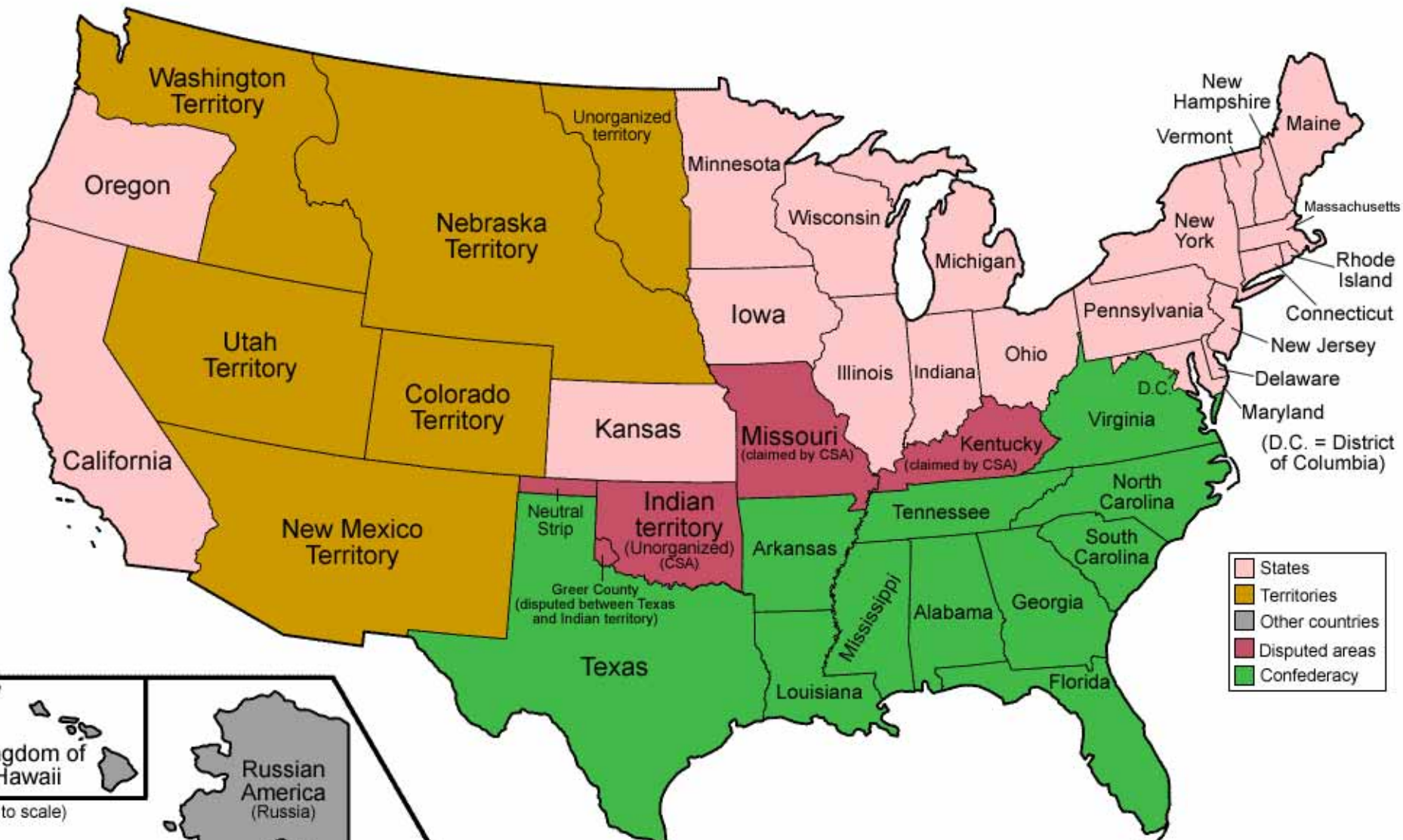
**29. 1. 1861 východní část Teritoria Kansas
byla přijata do unie jako 34. stát**

(1) východní část Teritoria Kansas byla přijata do unie 29. 1. 1861, západní část byla předána do správy Teritoria Colorado až 28. 2. 1861, statut území v období 29. 1. – 28. 2. 1861 je nejasný, faktickou kontrolu nad ním mělo neuznané Teritorium Jefferson

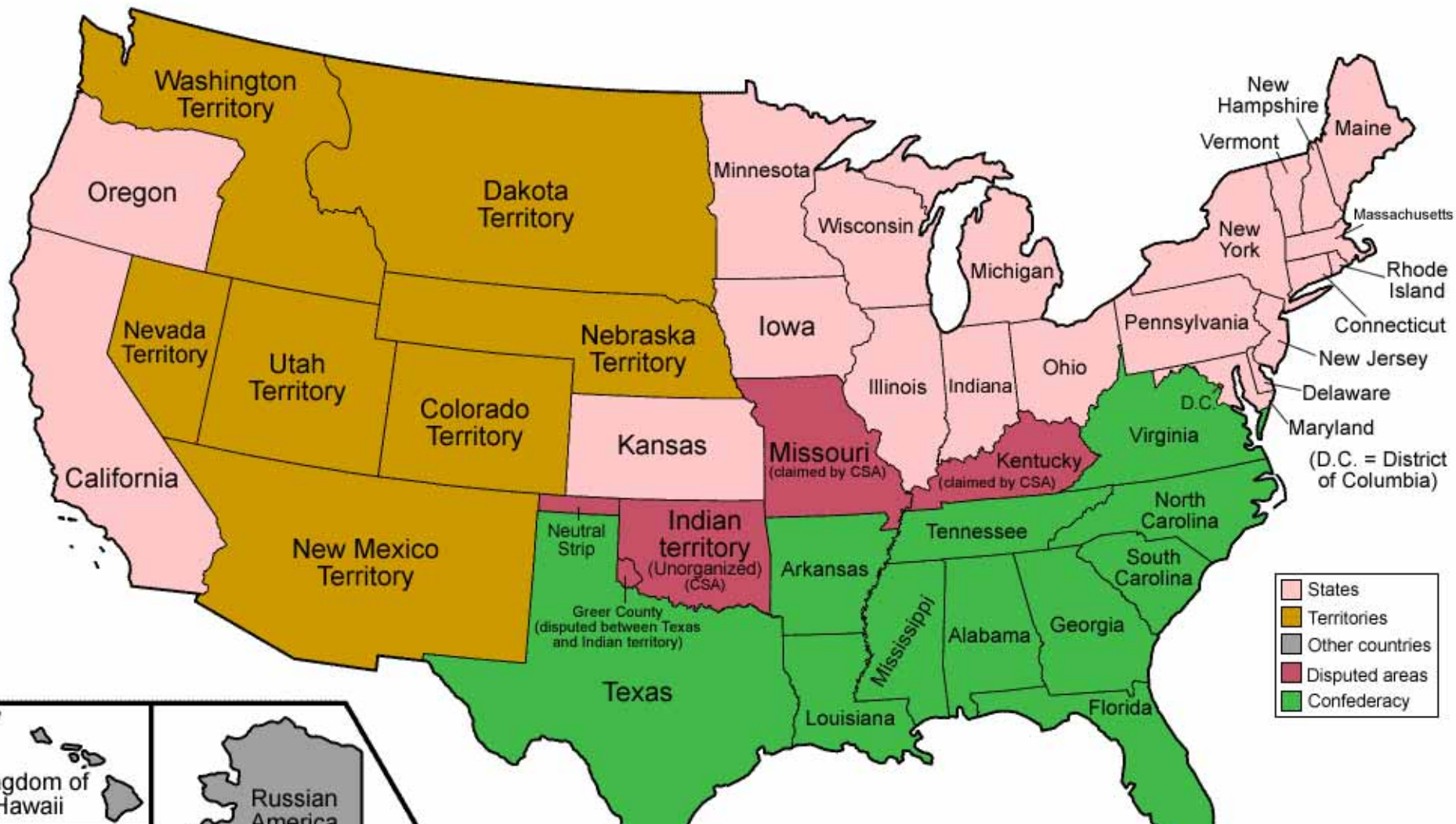


Do 4. 2. 1861 se od USA odtrhly Konfederované státy Ameriky (CSA)

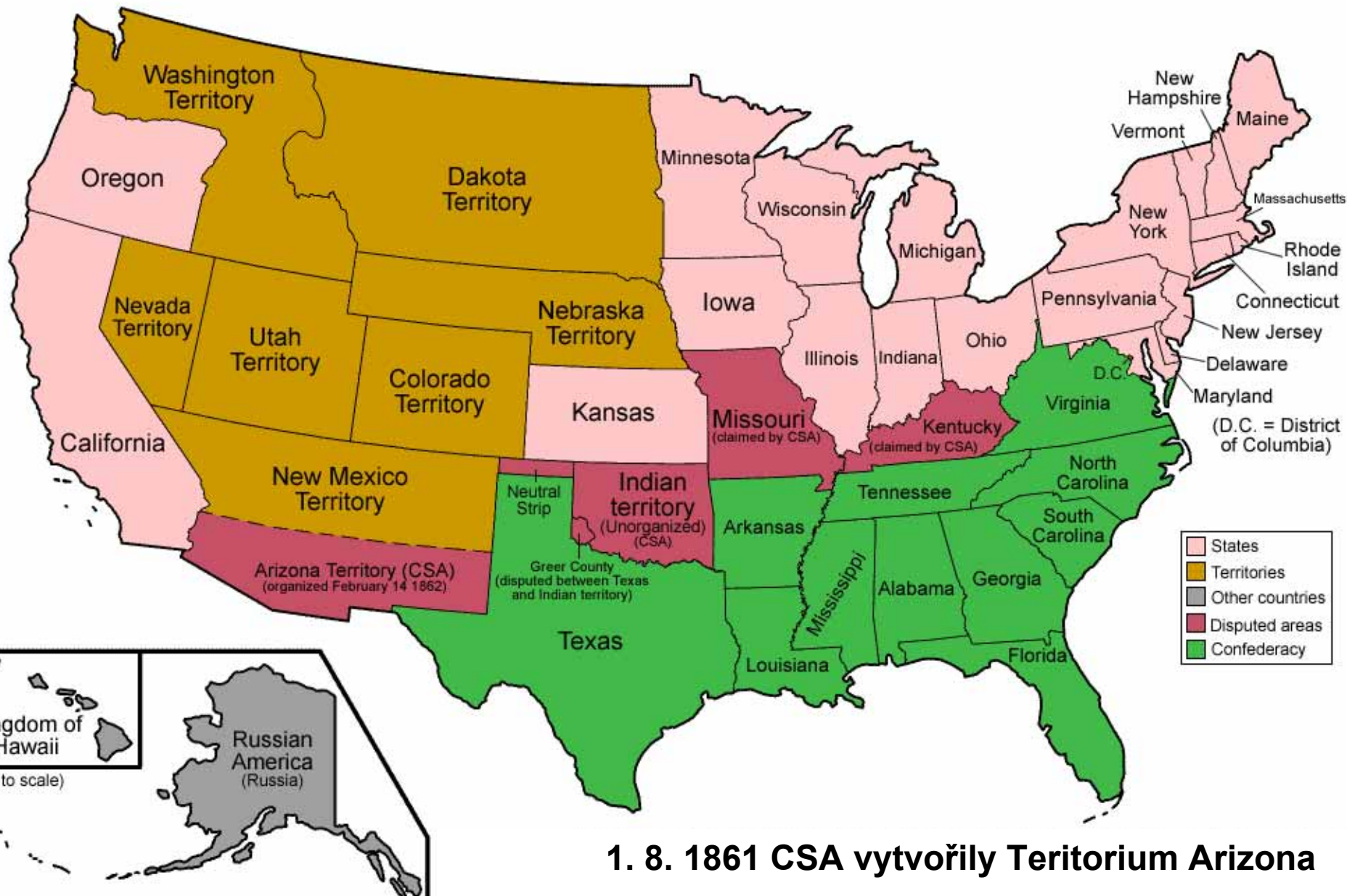
data secese jednotlivých států byla různá, v Kentucky a Missouri bylo dvojvládní – vzbuřené vlády se přihlásily k CSA, legální zůstaly věrné USA, CSA kontrolovalo Indiánské teritorium



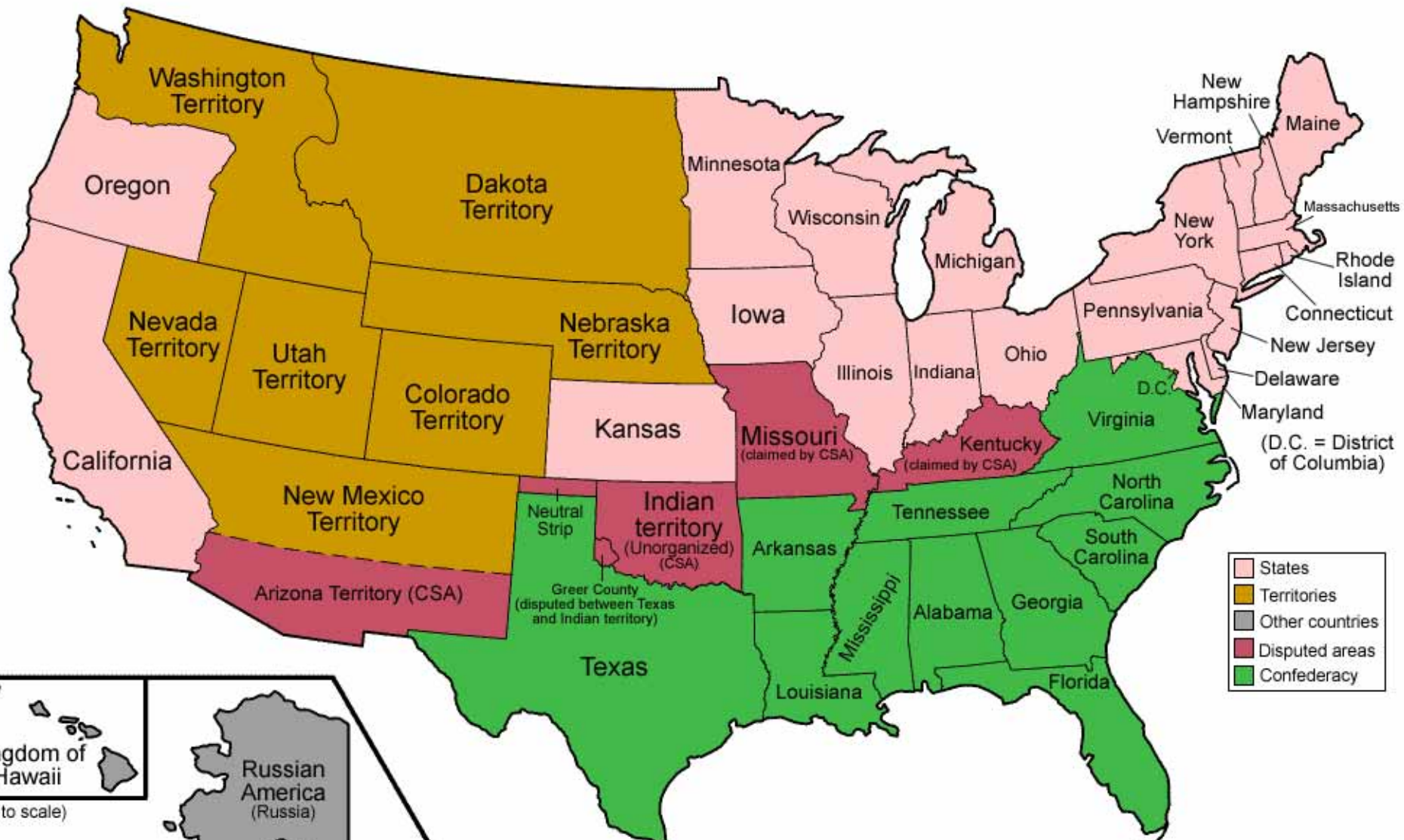
28. 2. 1861 vytvořeno Teritorium Colorado, upraveny hranice teritorií Washington, Nebraska, Utah a New Mexico



2. 3. 1861 z neorganizovaných území a z části Teritoria Nebraska vytvořeno Teritorium Dakota
2. 3. 1861 z Teritoria Utah vyčleněno Teritorium Nevada



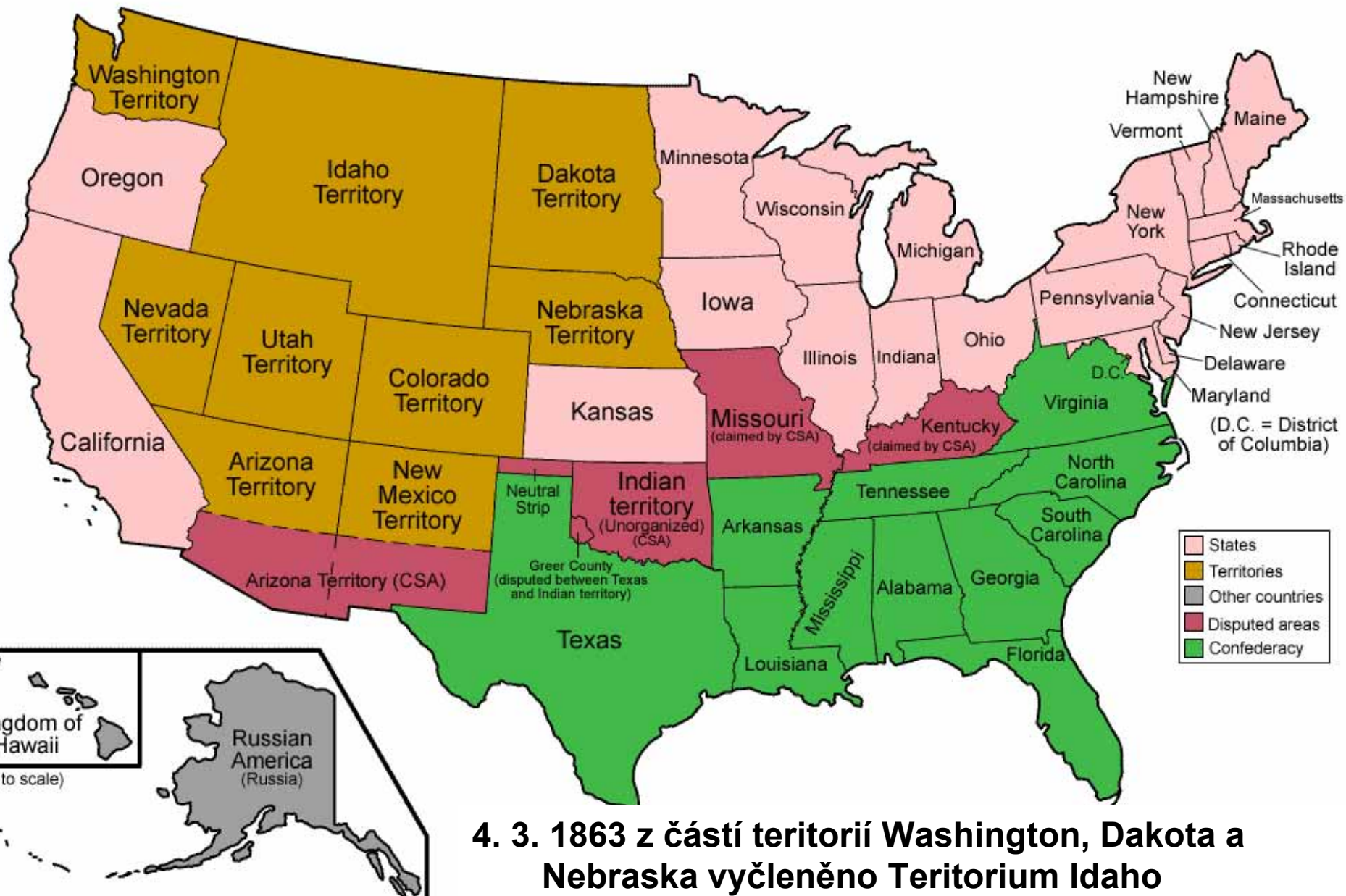
1. 8. 1861 CSA vytvořily Teritorium Arizona



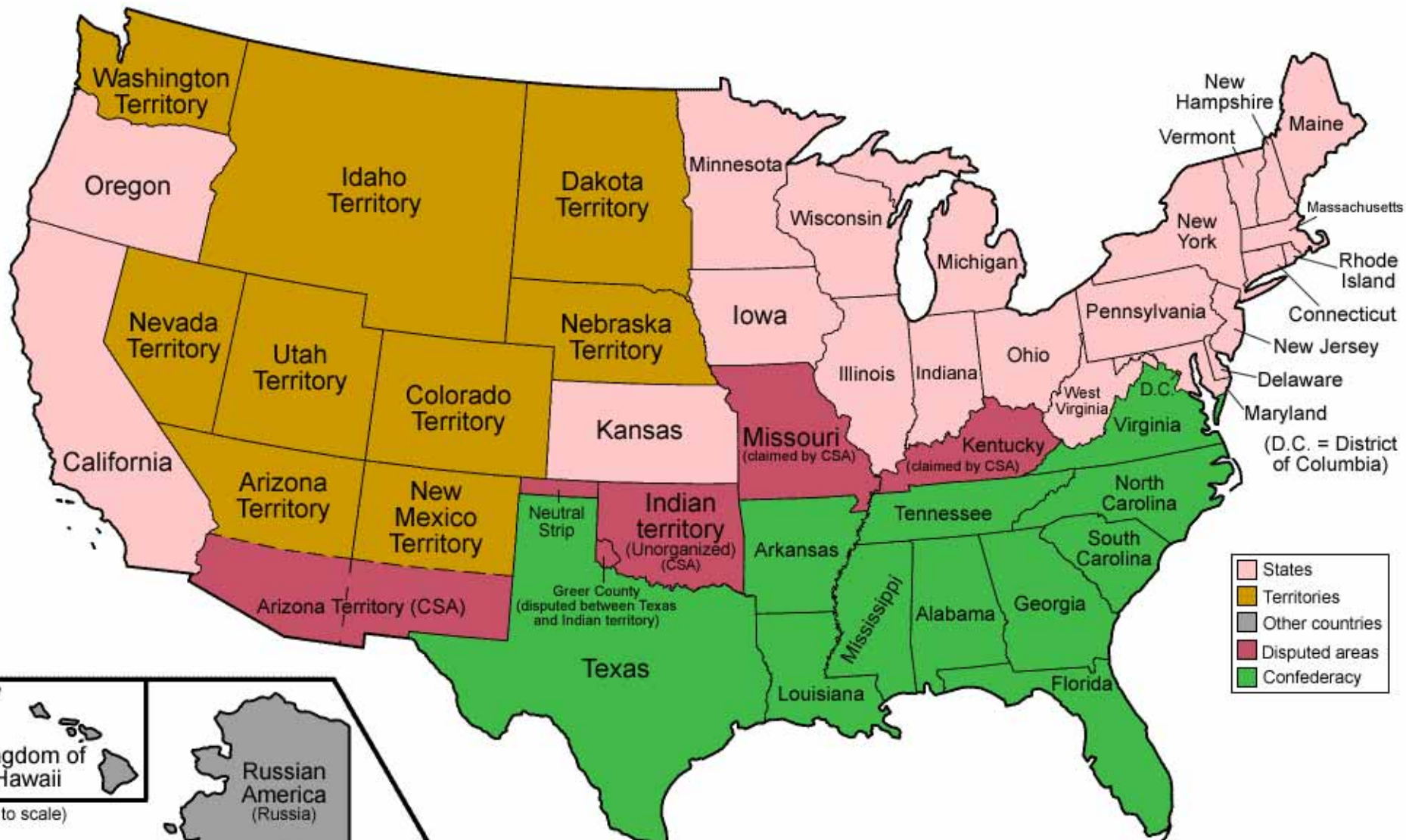
**14. 7. 1862 hranice mezi teritorií Nevada a Utah
 posunuta o 1° zeměpisné délky na východ**



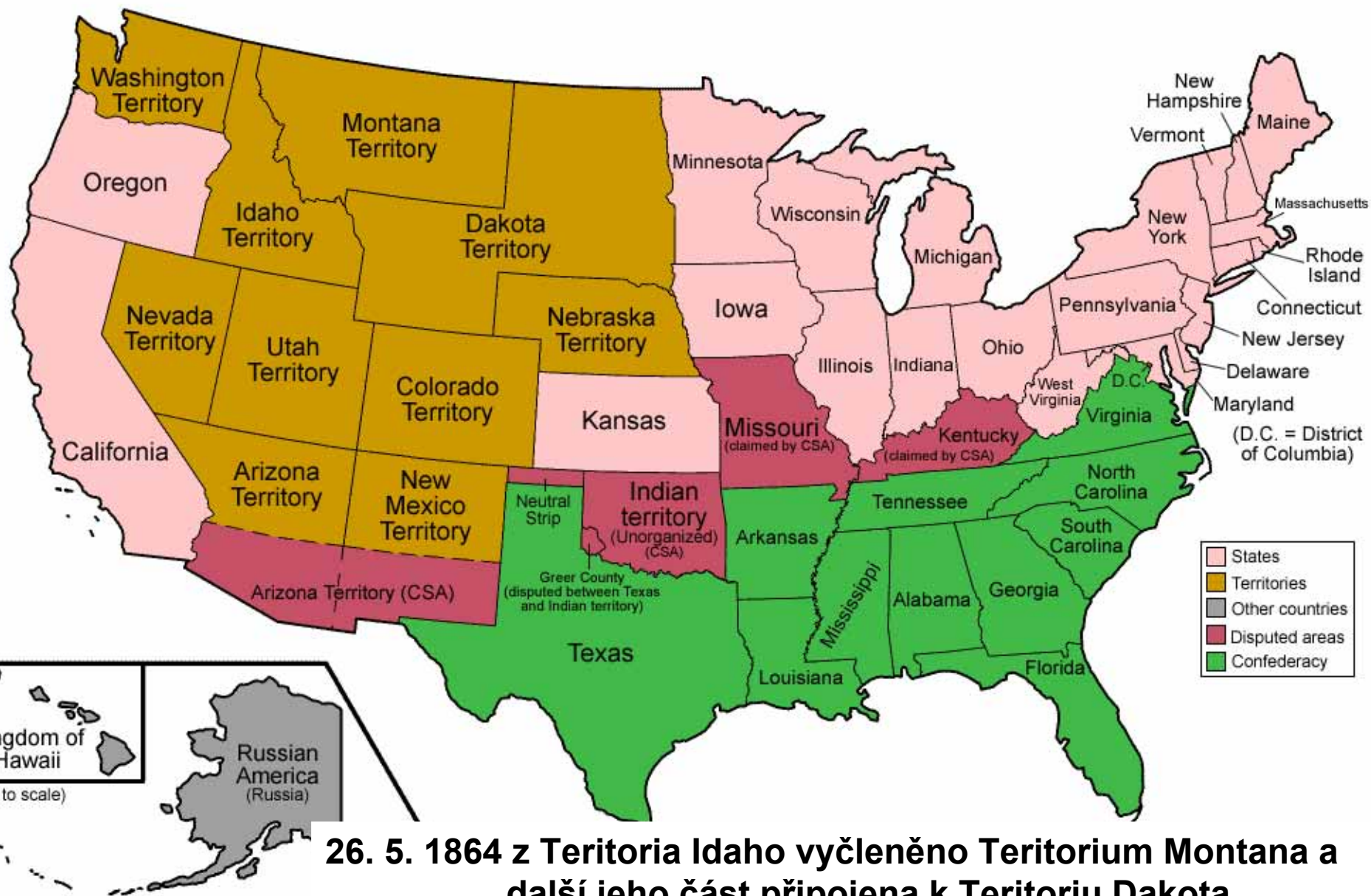
24. 2. 1863 z Teritoria New Mexico vyčleněno Teritorium Arizona



4. 3. 1863 z částí teritorií Washington, Dakota a Nebraska vyčleněno Teritorium Idaho

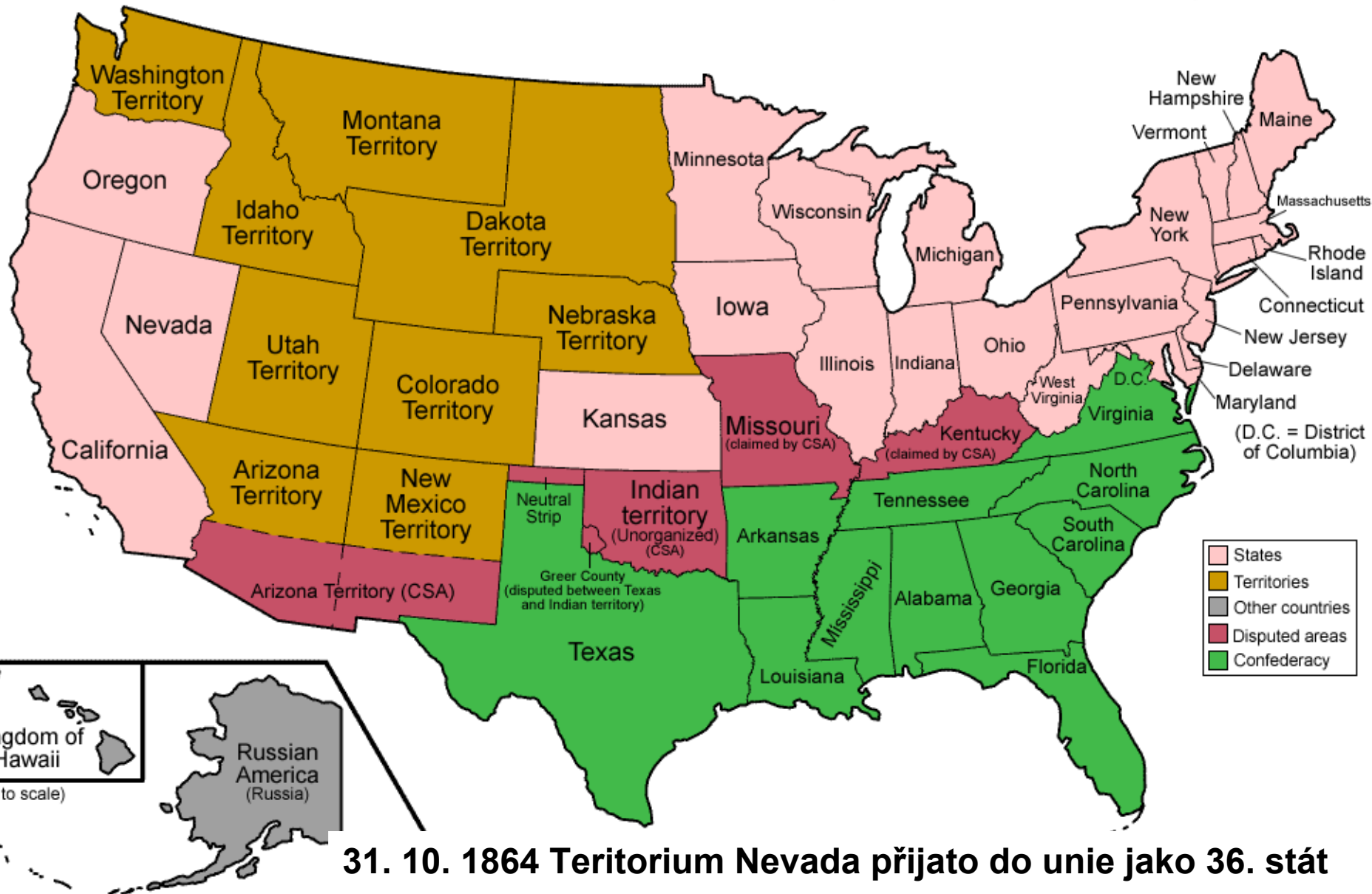


20. 6. 1863 severozápadní oblasti Virginie, které odmítly příslušnost k CSA byly přijaty do unie jako 35. stát West Virginia

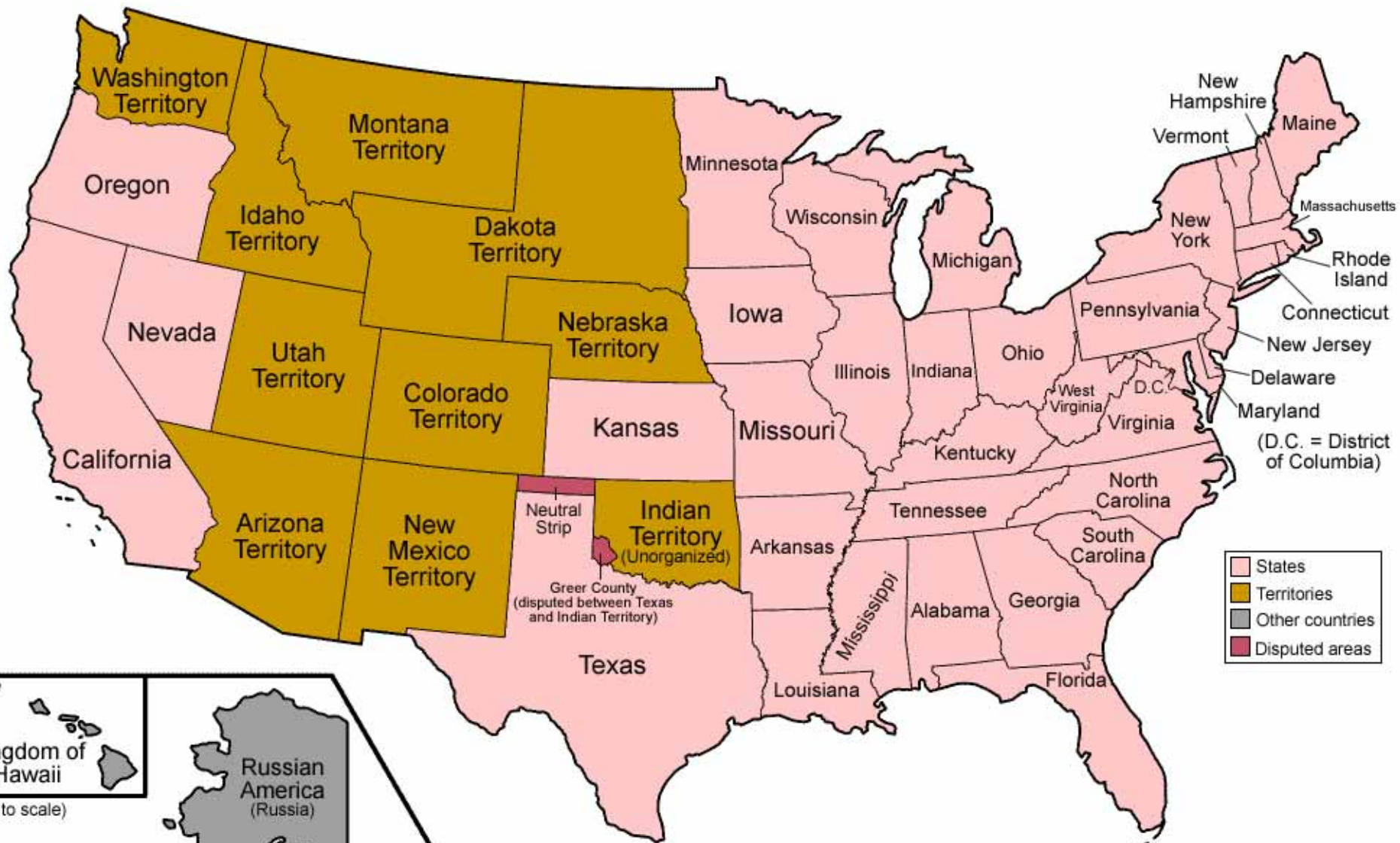


26. 5. 1864 z Teritoria Idaho vyčleněno Teritorium Montana a další jeho část připojena k Teritoriu Dakota

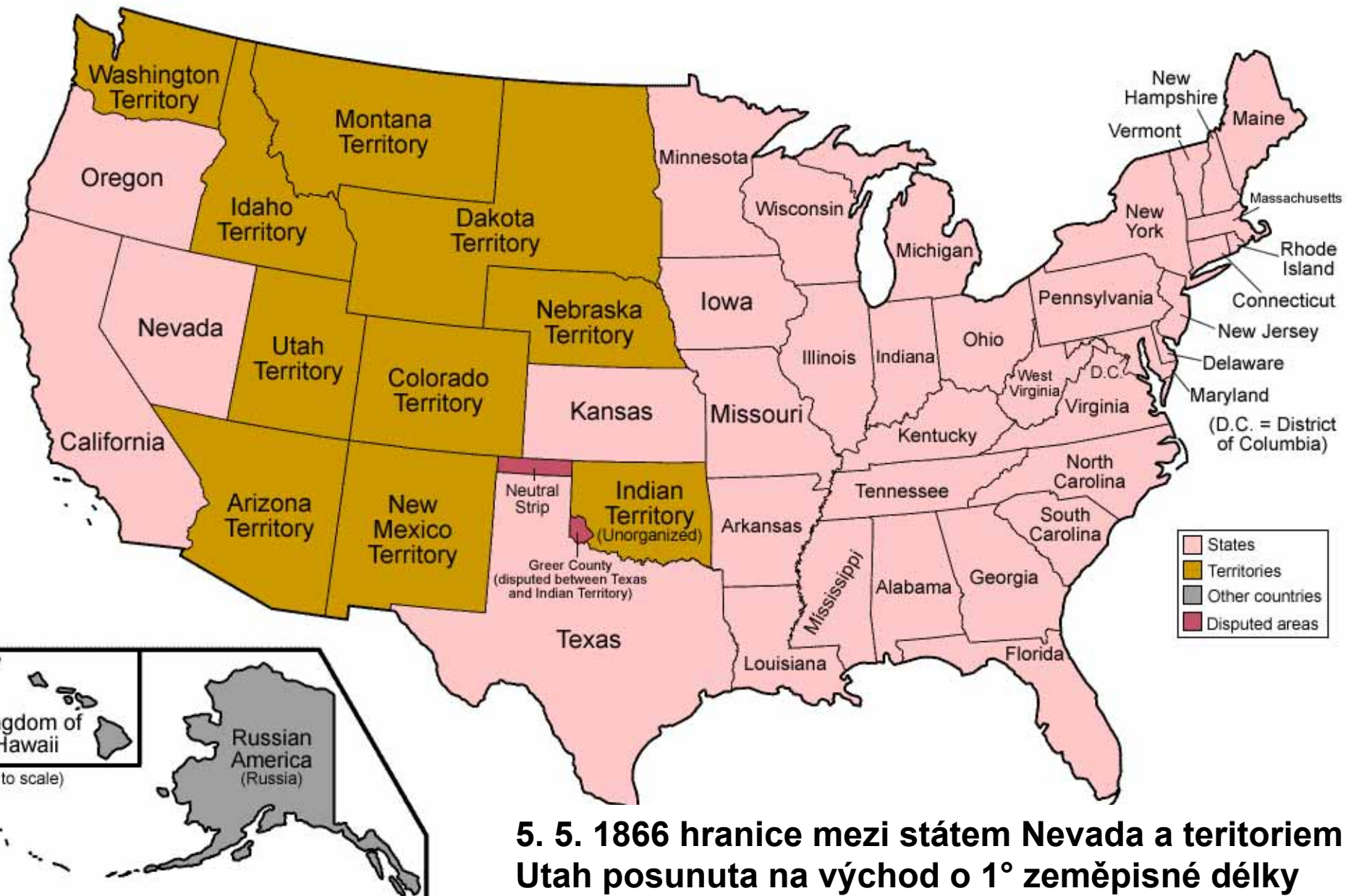
The Confederate States of America surrendered on April 9 1865.
The process of Reconstruction took from one to five years.

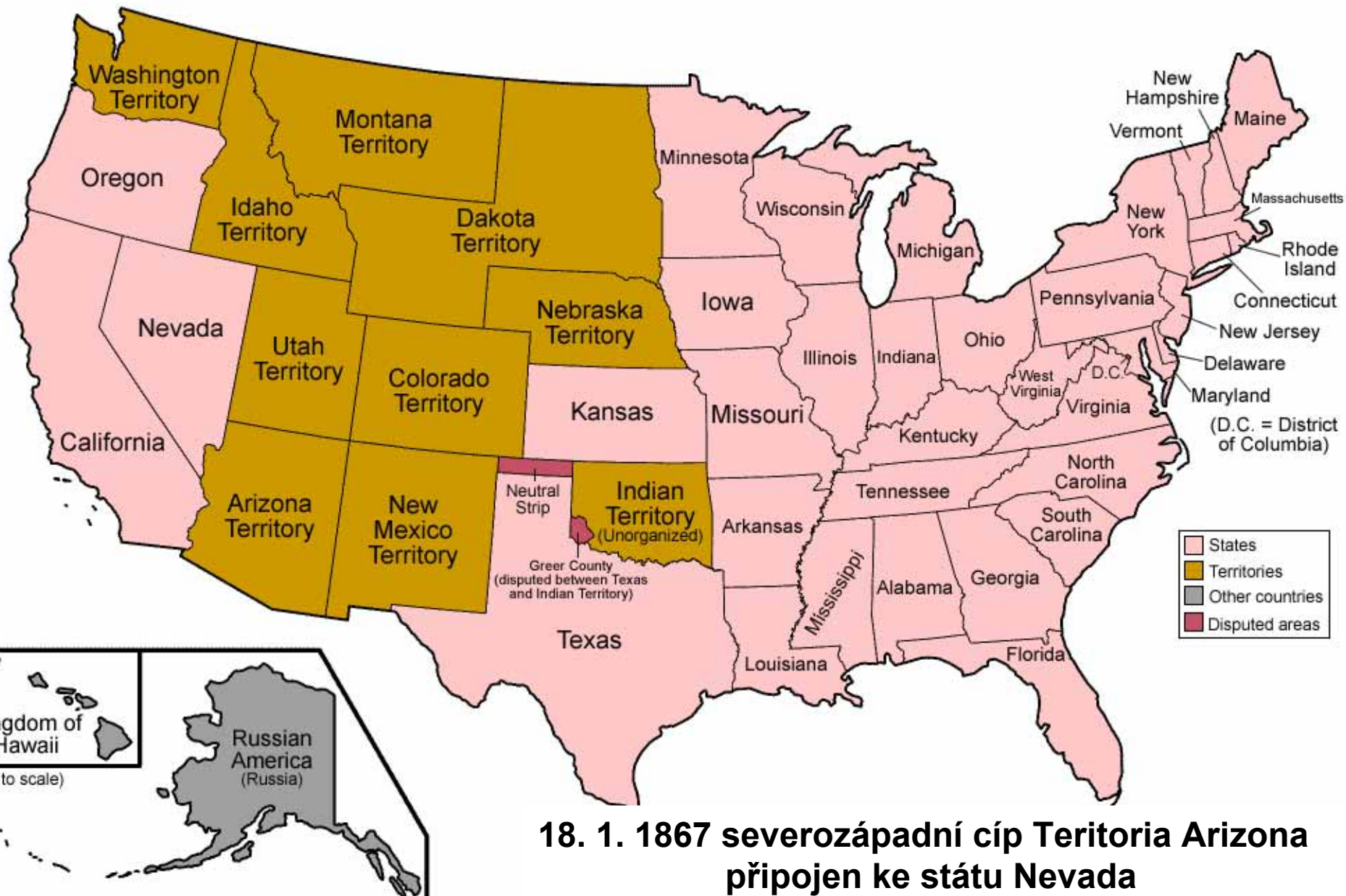


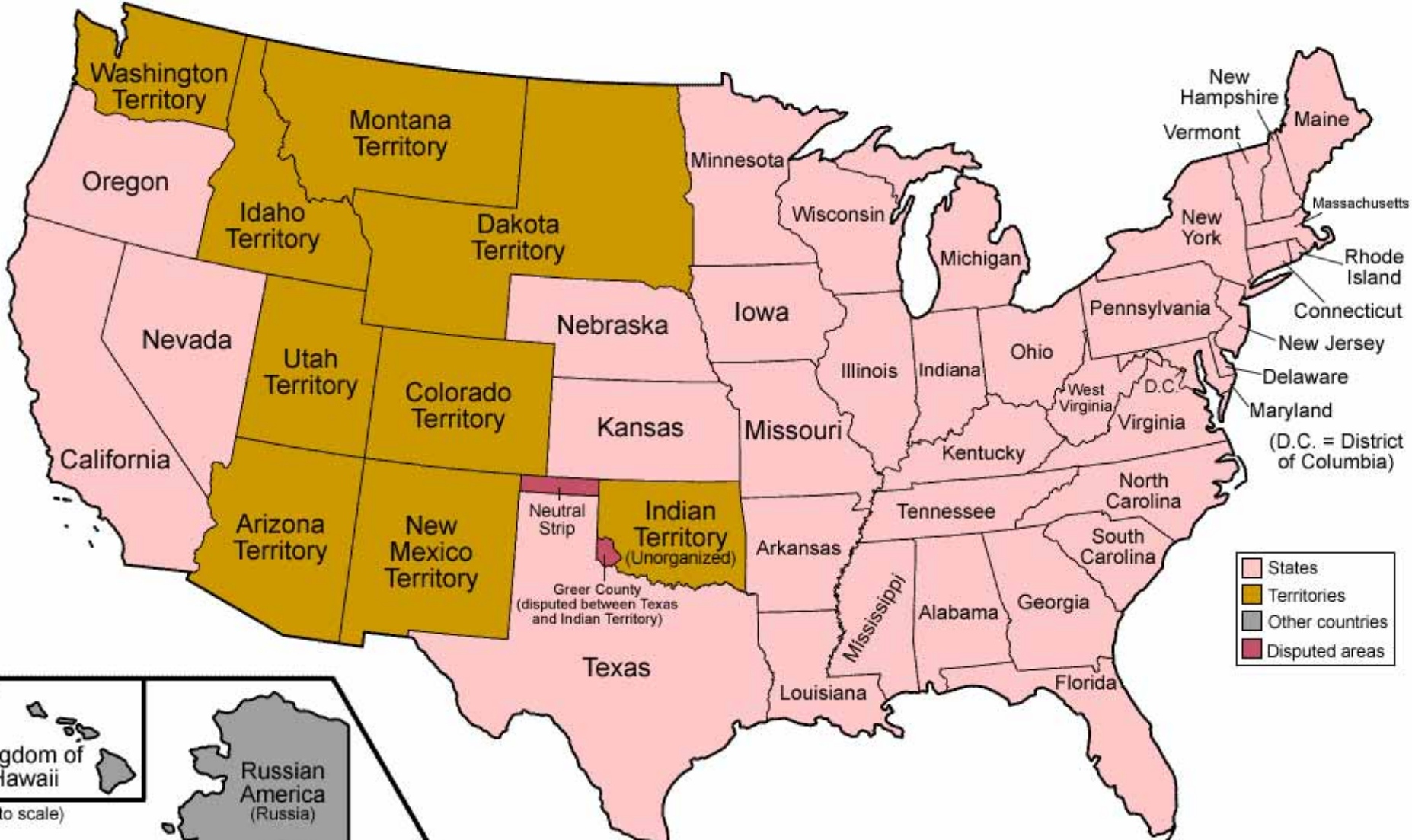
31. 10. 1864 Teritorium Nevada prijato do unie jako 36. stát



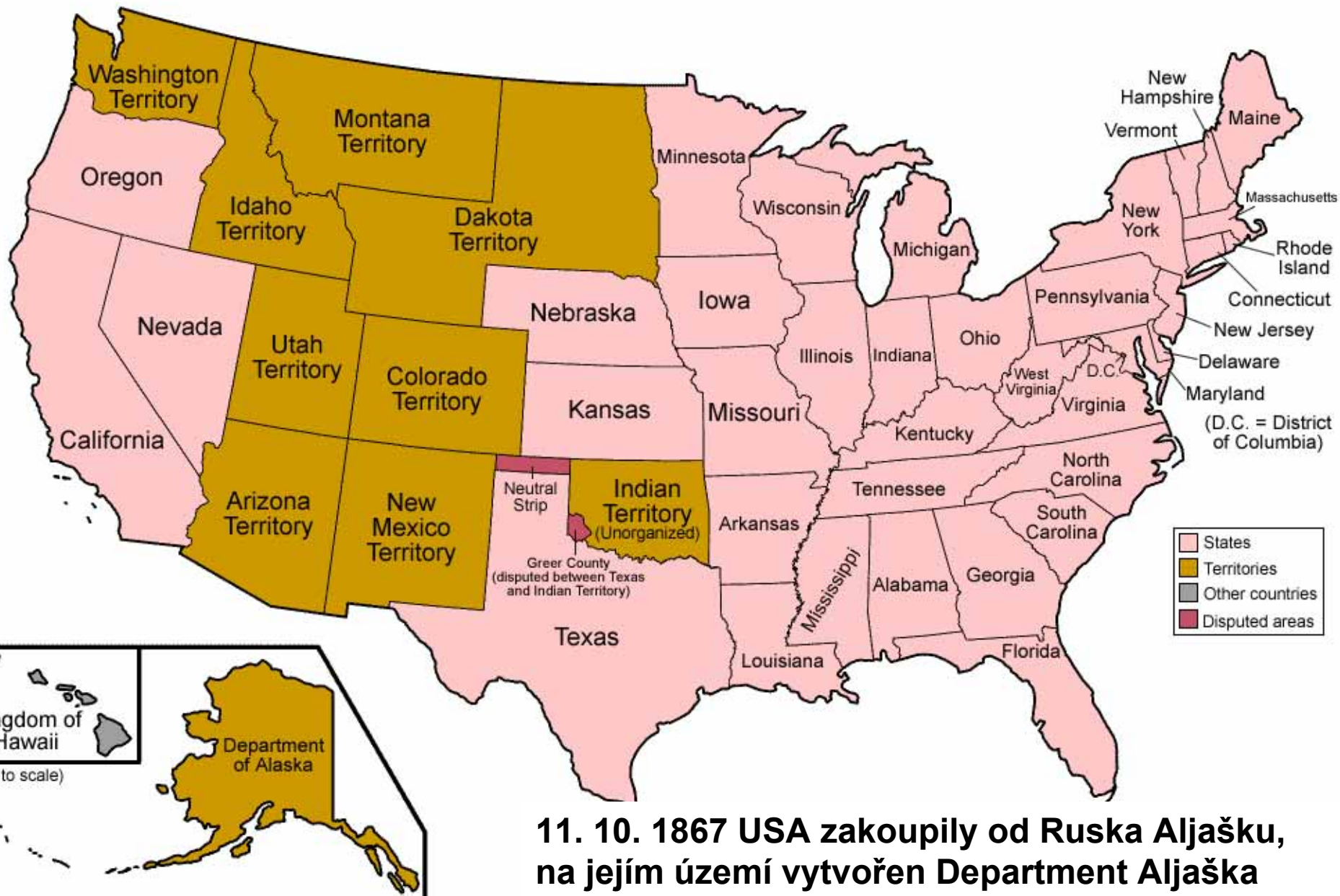
9. 4. 1865 území CSA znovuintegrované do USA

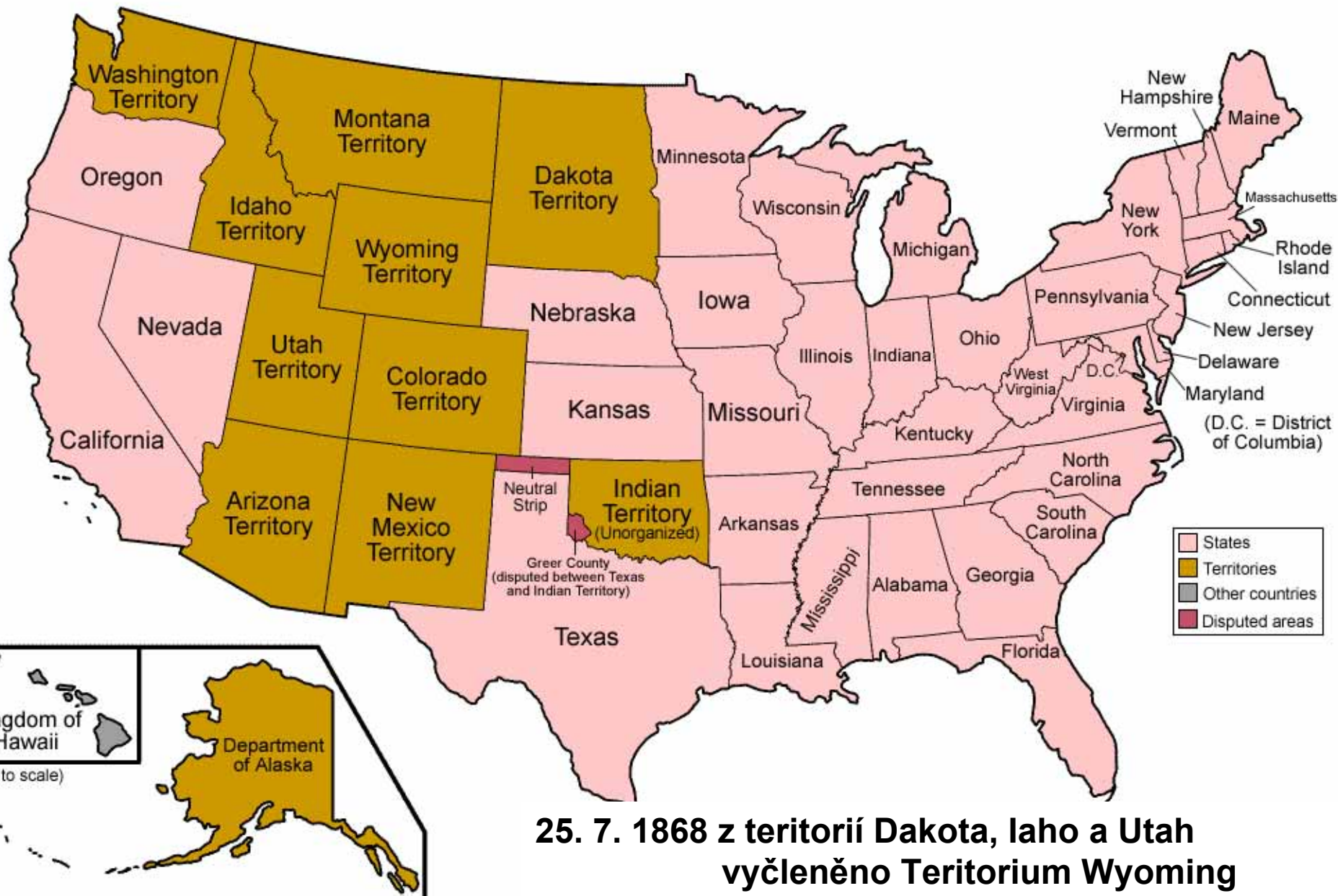




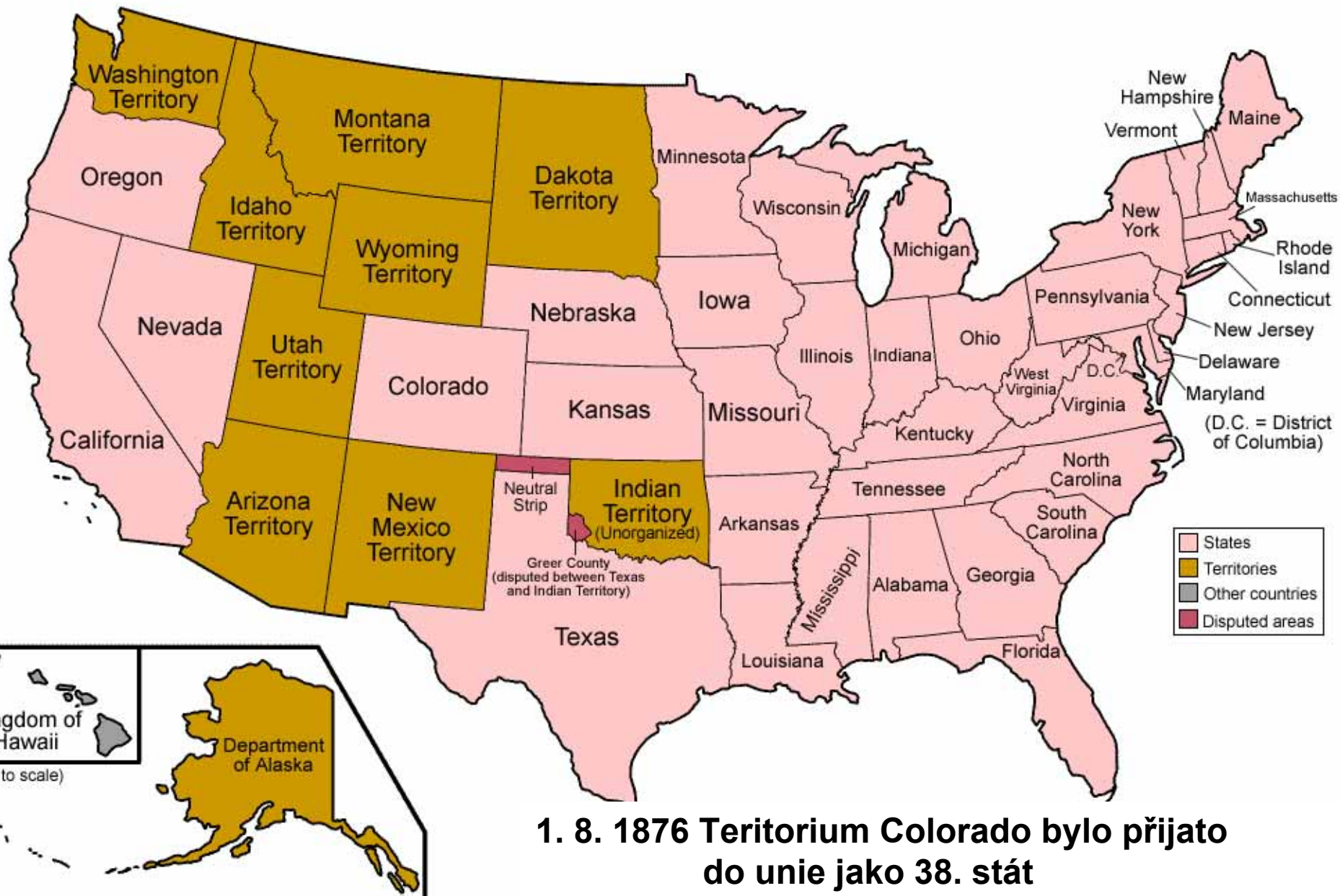


**1. 3. 1867 teritorium Nebraska
přeměněno na 37. stát USA**

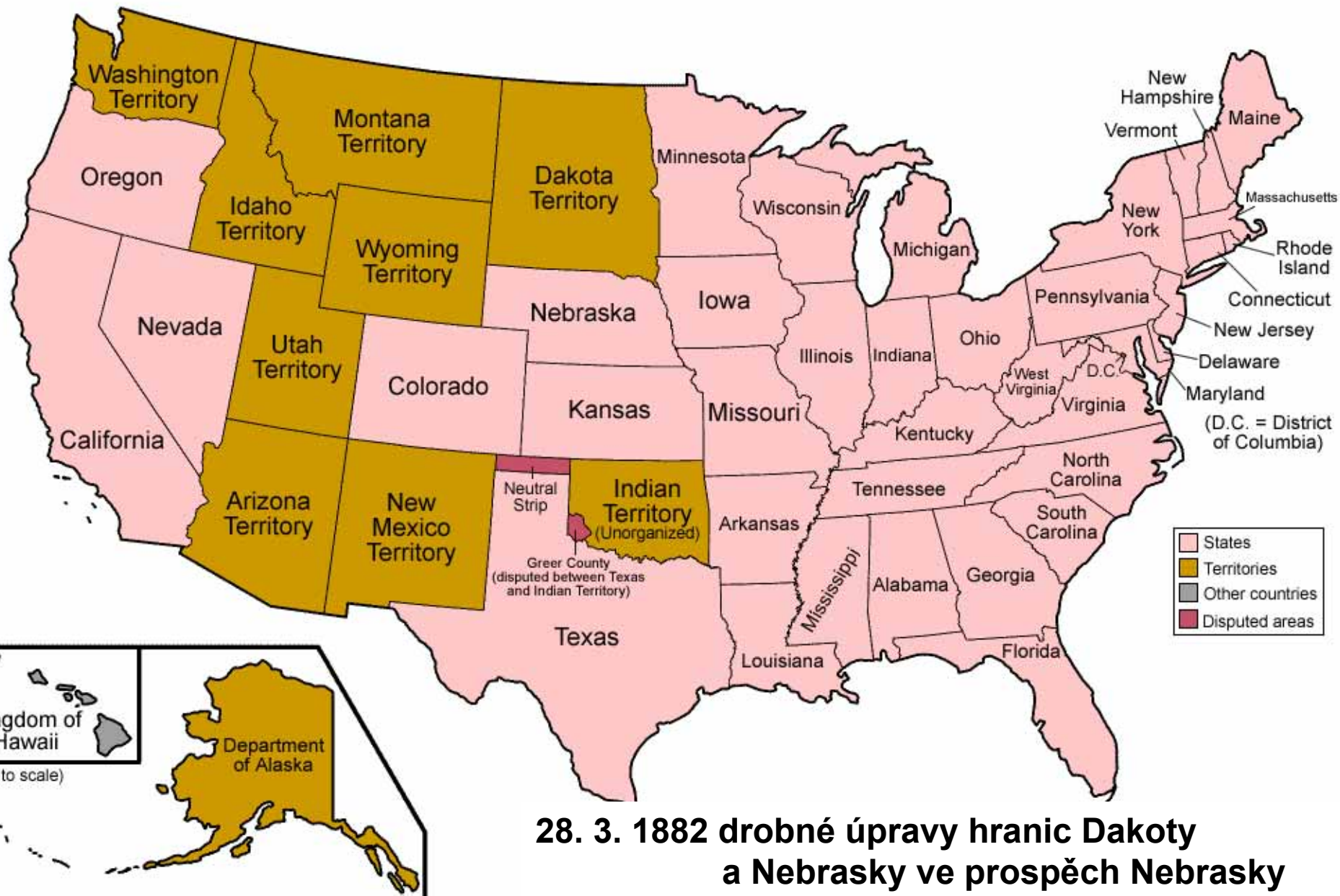




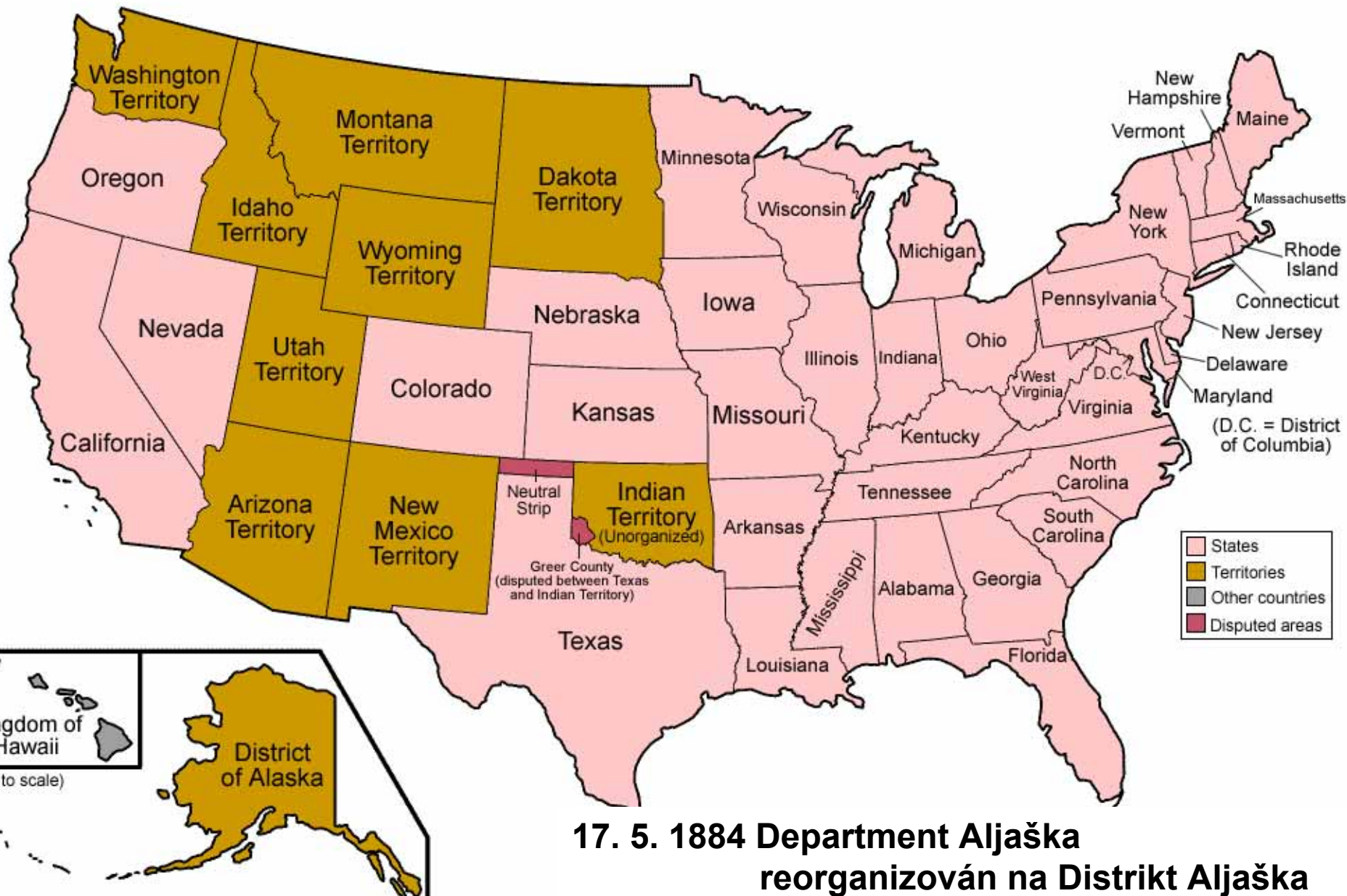
**25. 7. 1868 z teritorií Dakota, Iaho a Utah
vyčleněno Teritorium Wyoming**



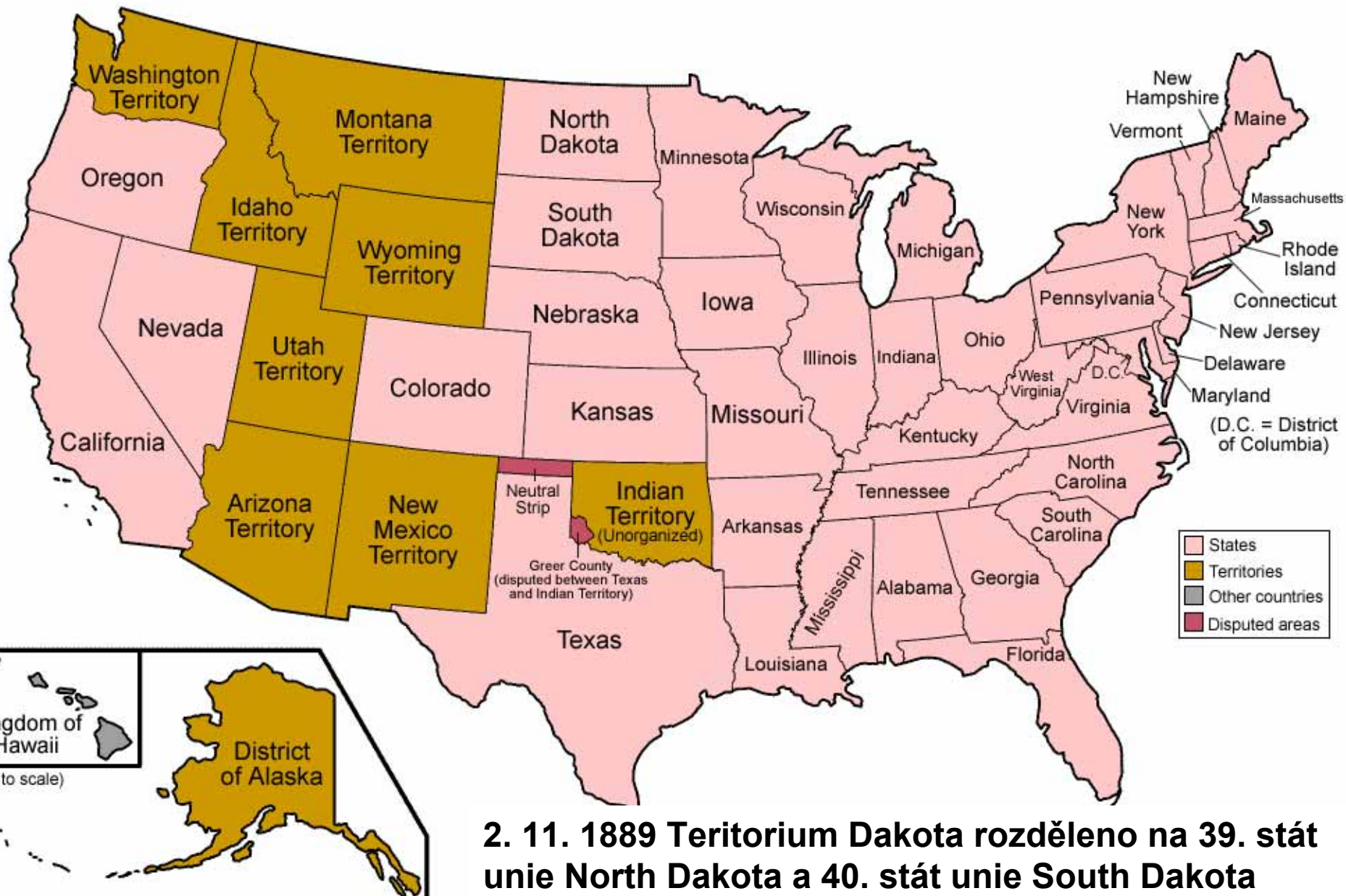
1. 8. 1876 Teritorium Colorado bylo prijato do unie jako 38. stát



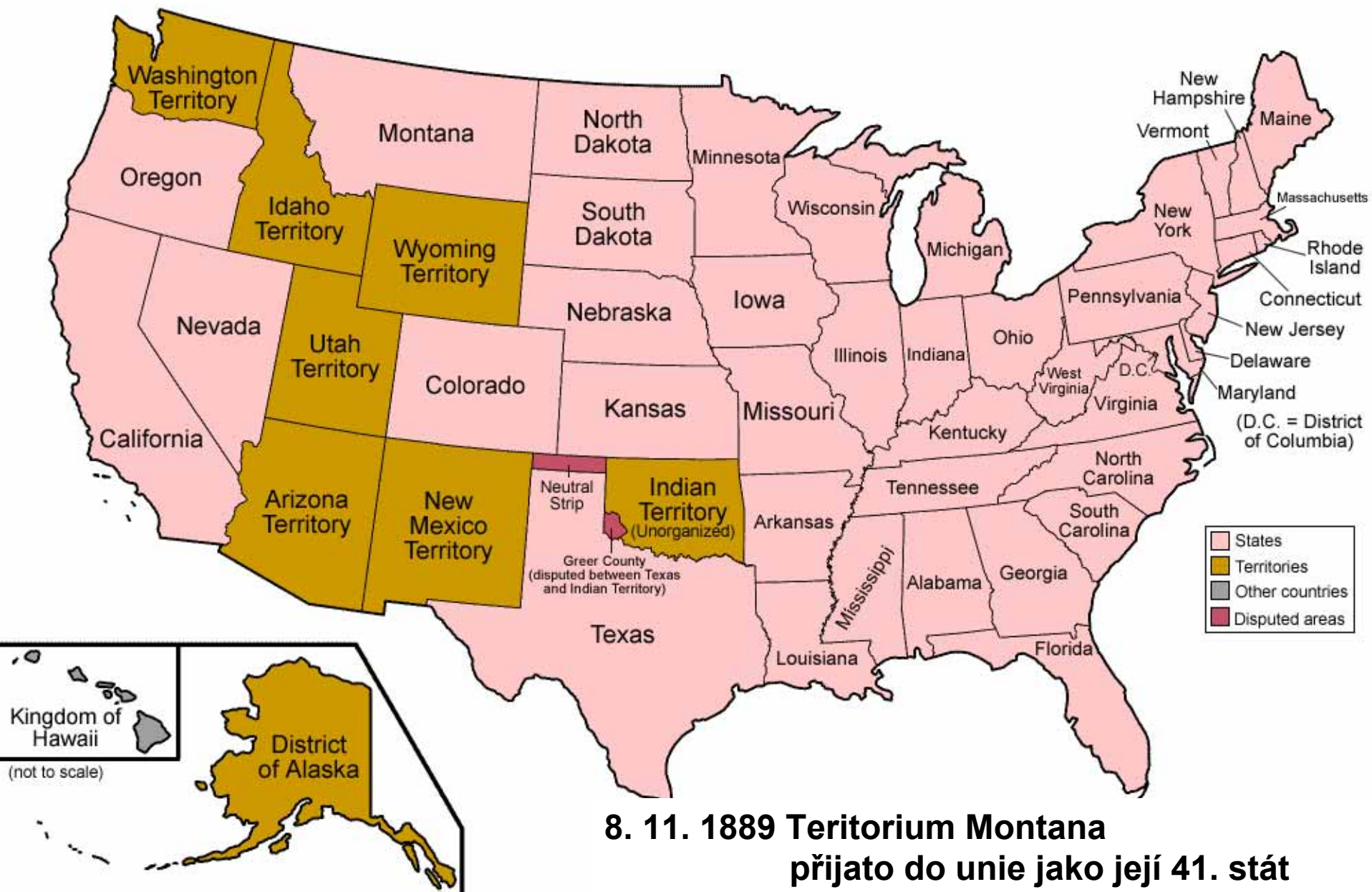
28. 3. 1882 drobné úpravy hranic Dakoty a Nebrasky ve prospěch Nebrasky

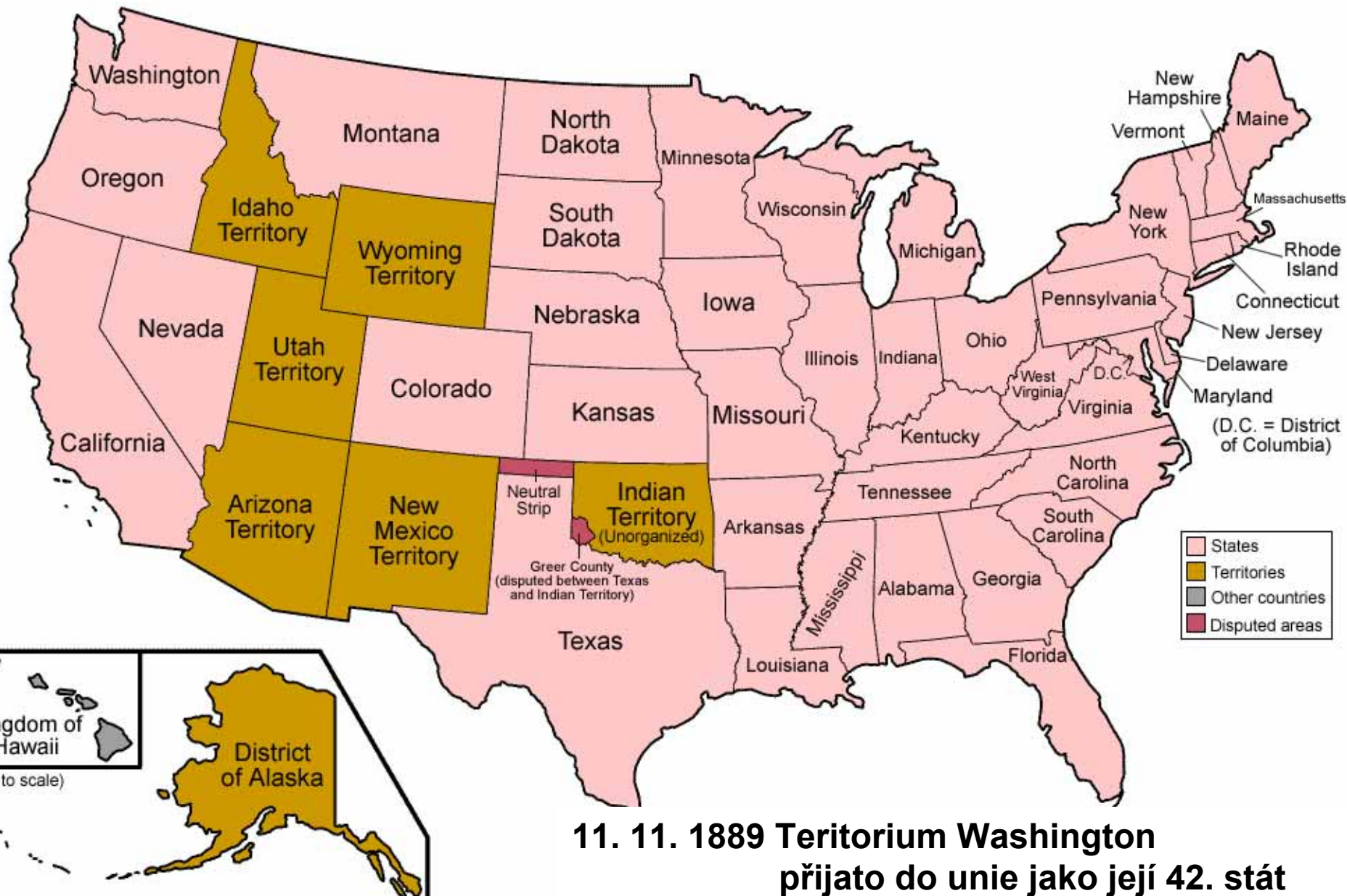


17. 5. 1884 Department Aljaška reorganizován na Distrikt Aljaška

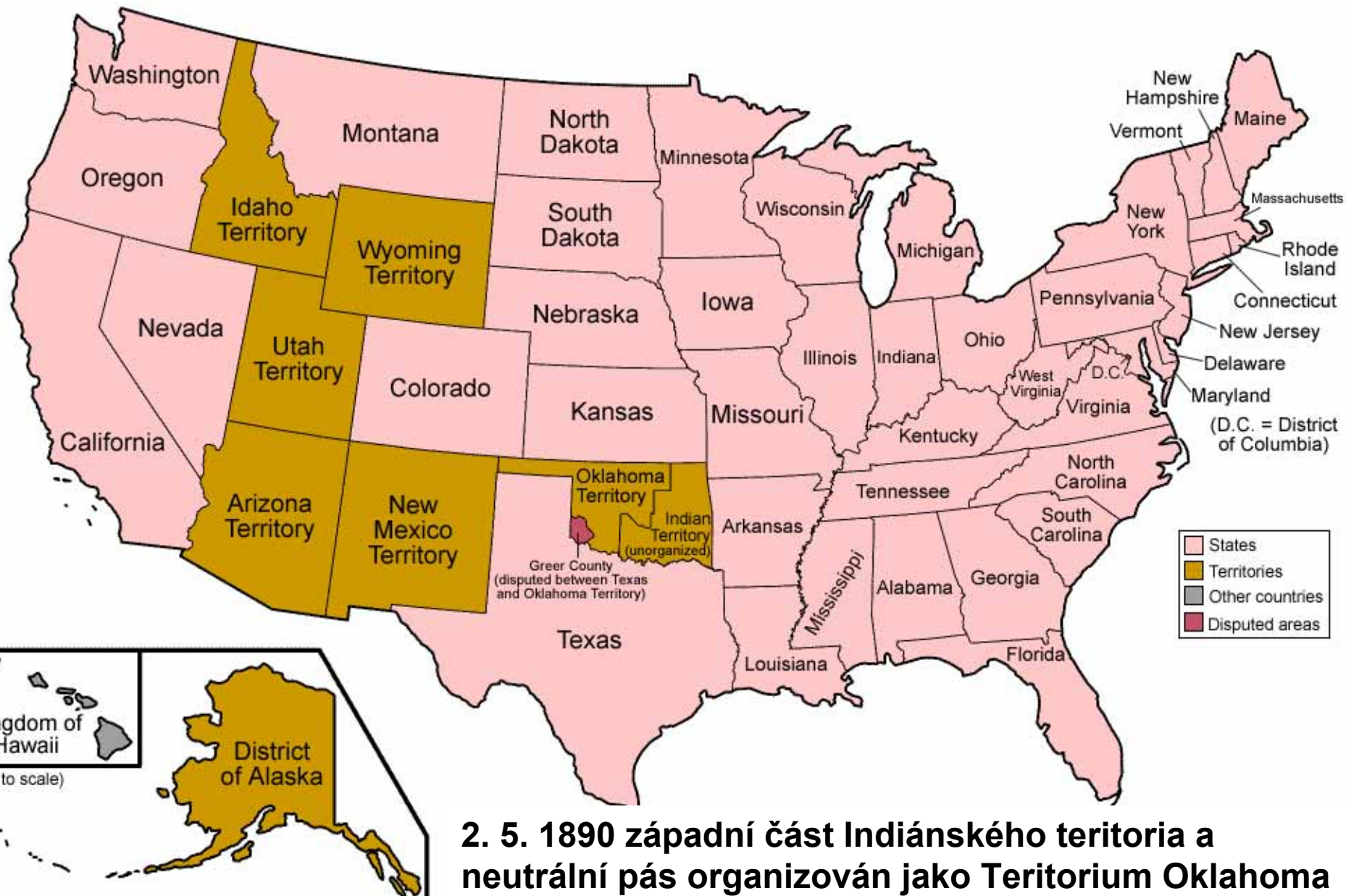


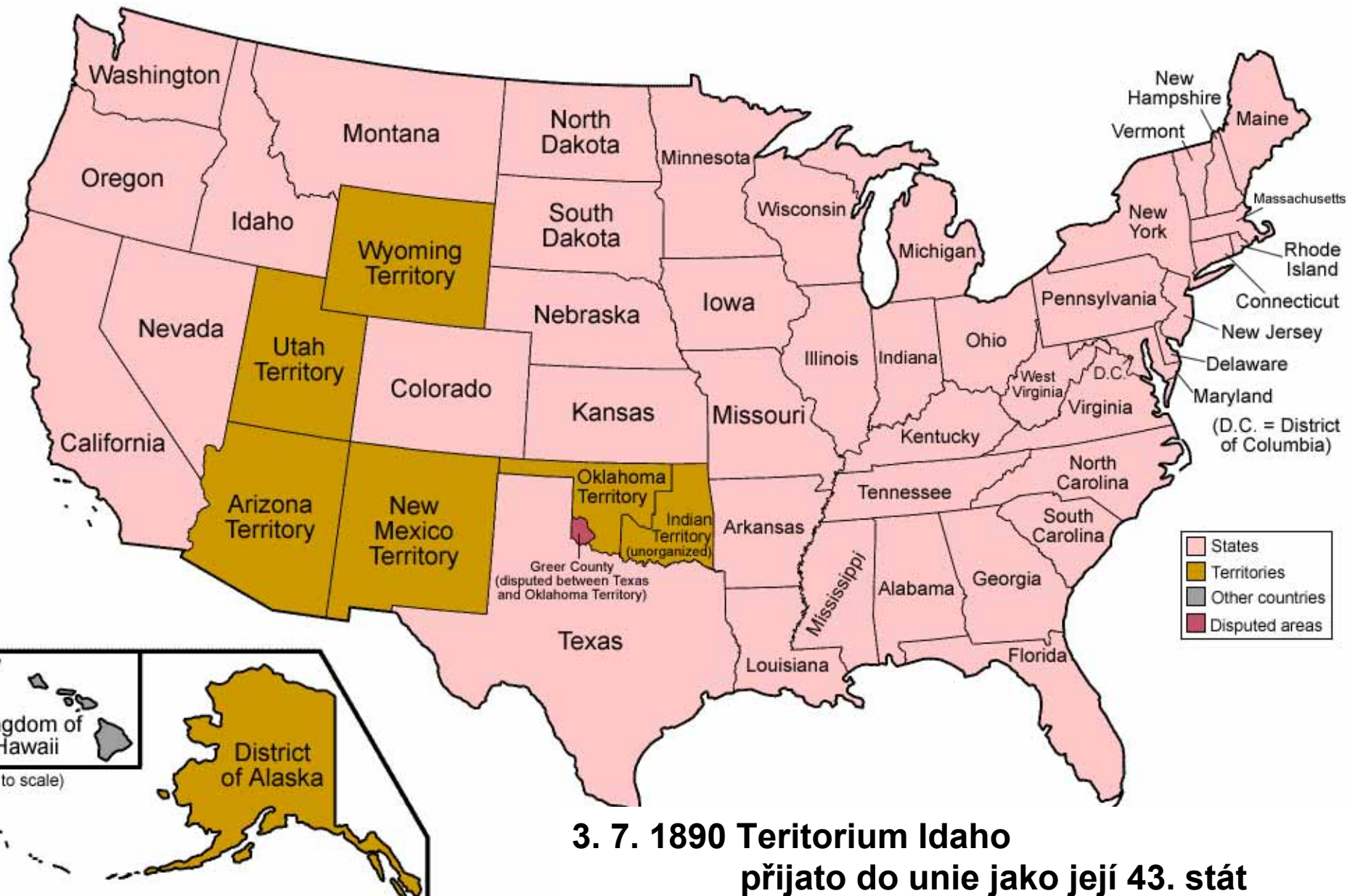
2. 11. 1889 Teritorium Dakota rozděleno na 39. stát unie North Dakota a 40. stát unie South Dakota



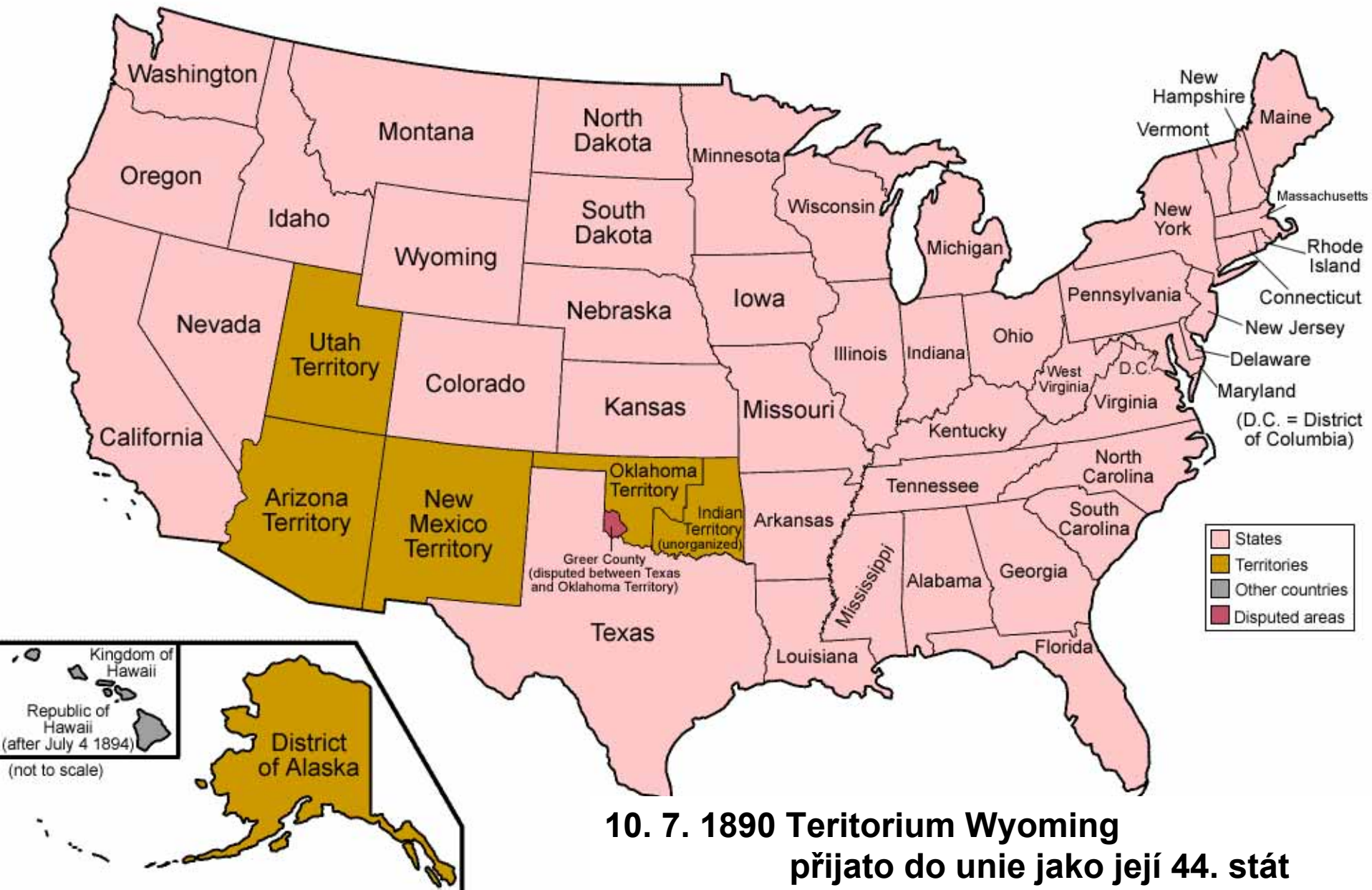


**11. 11. 1889 Teritorium Washington
přijato do unie jako její 42. stát**

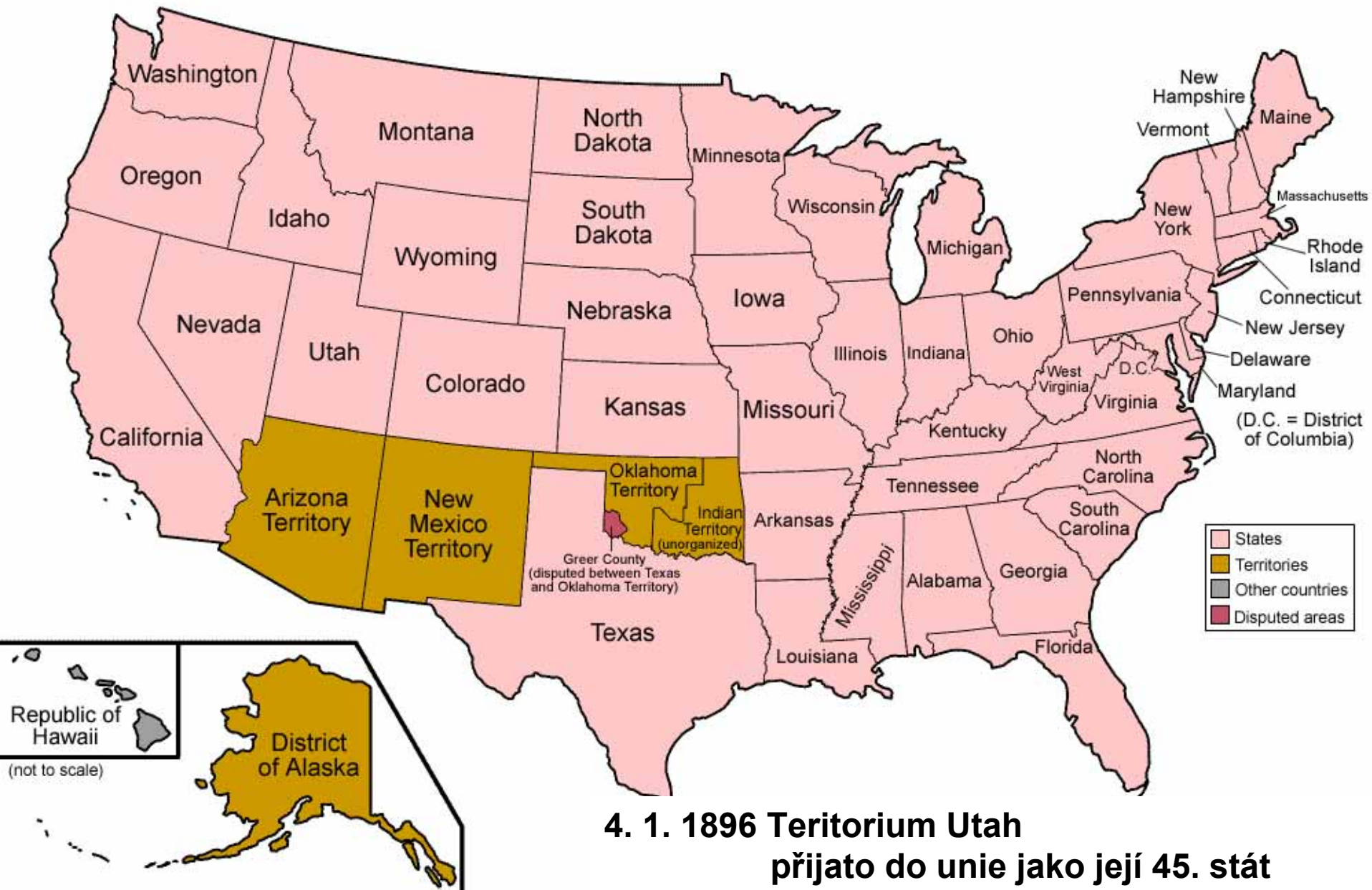


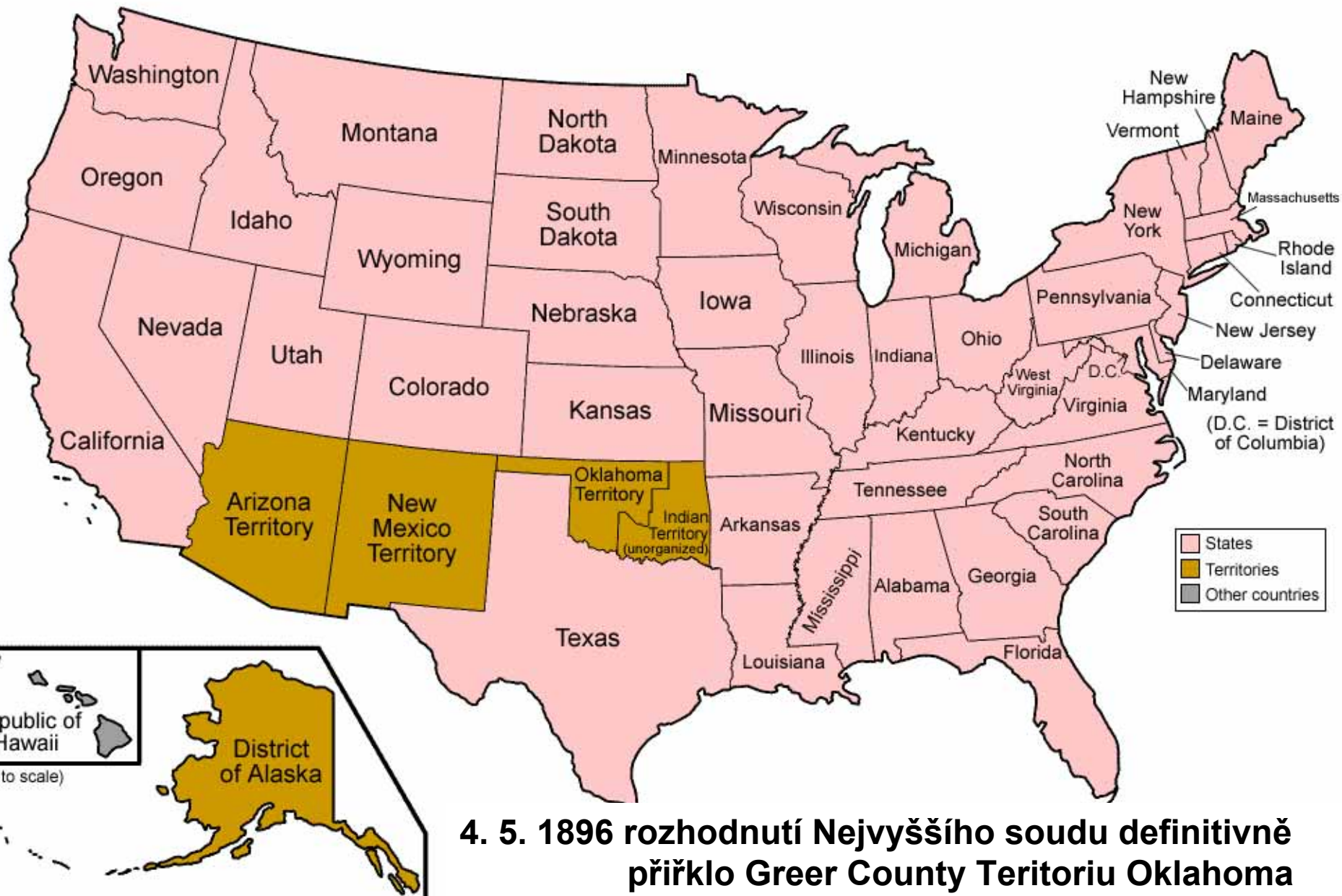


**3. 7. 1890 Teritorium Idaho
přijato do unie jako její 43. stát**

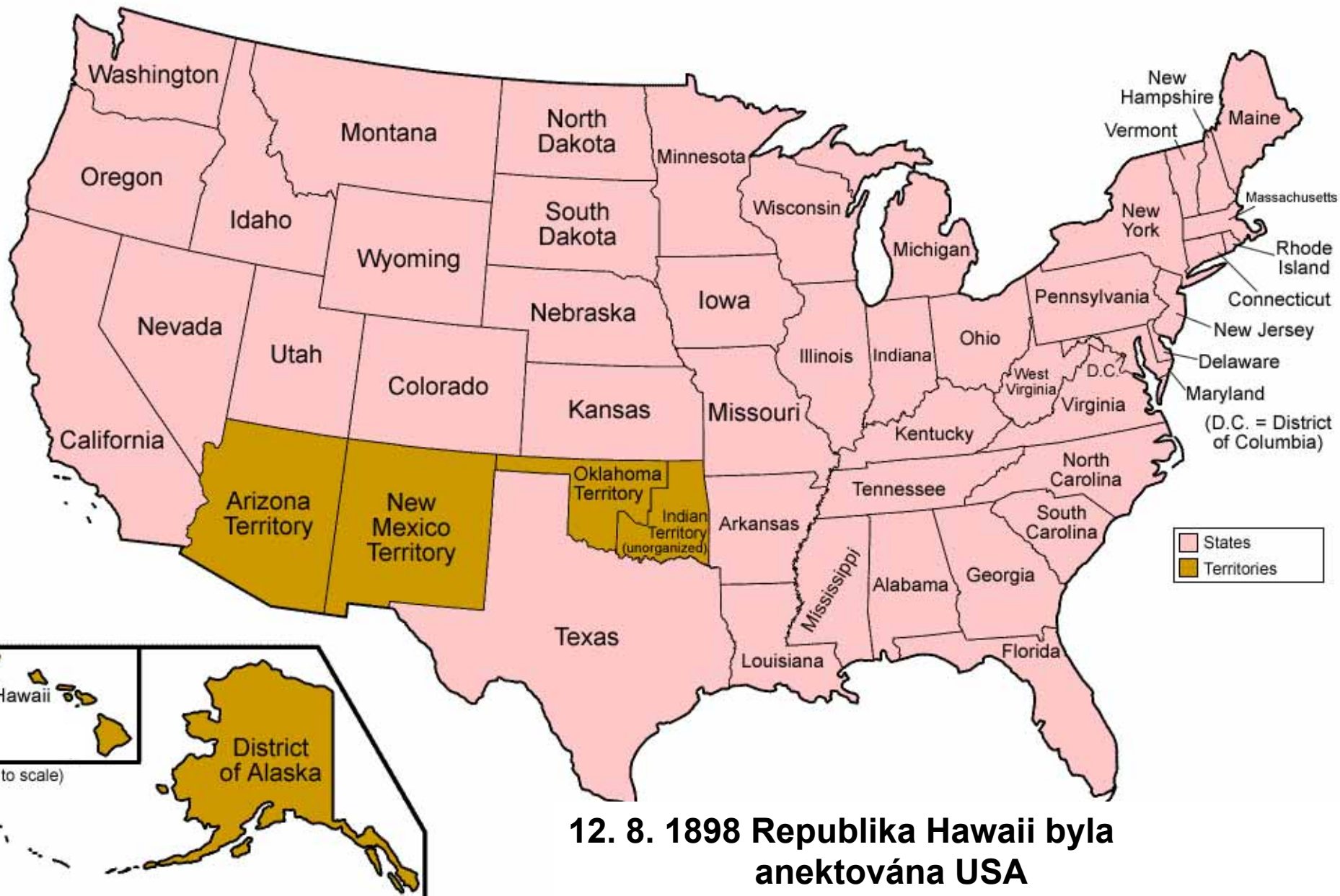


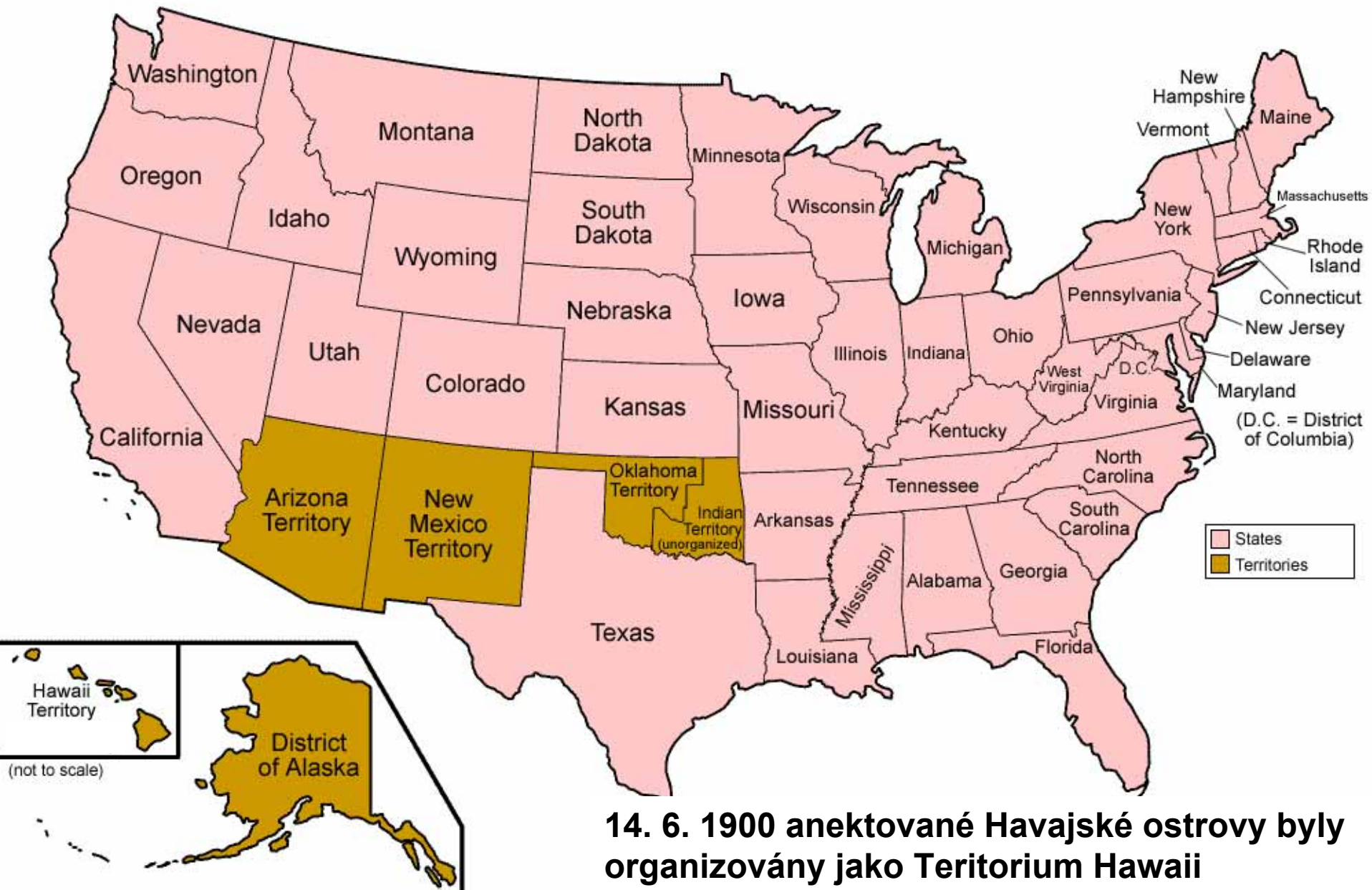
**10. 7. 1890 Teritorium Wyoming
přijato do unie jako její 44. stát**



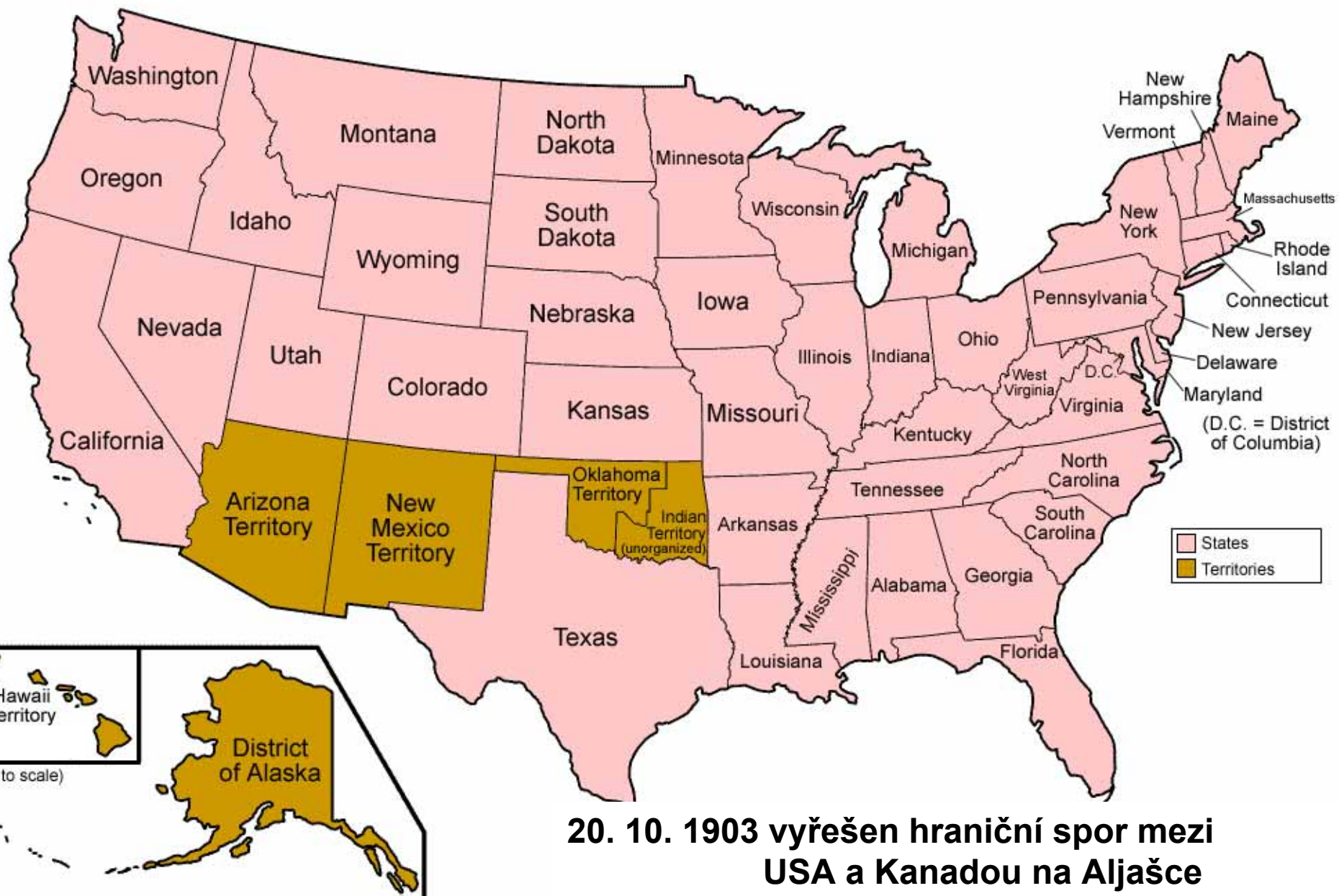


4. 5. 1896 rozhodnutí Nejvyššího soudu definitivně přiřklo Greer County Teritoriu Oklahoma

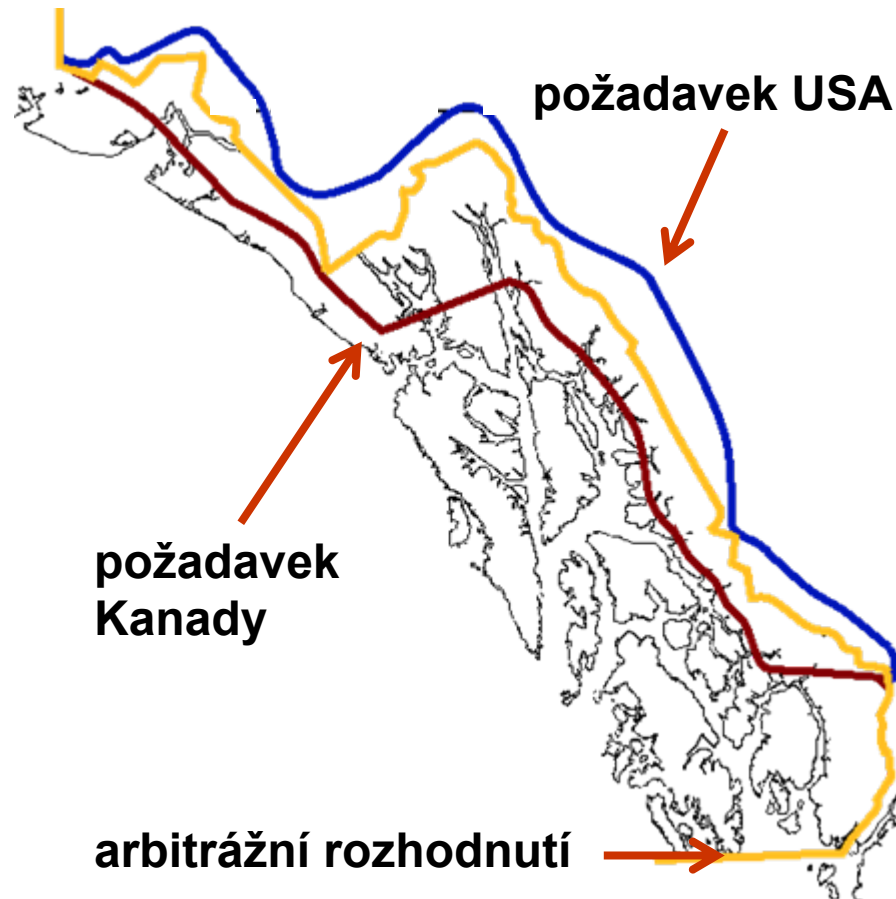


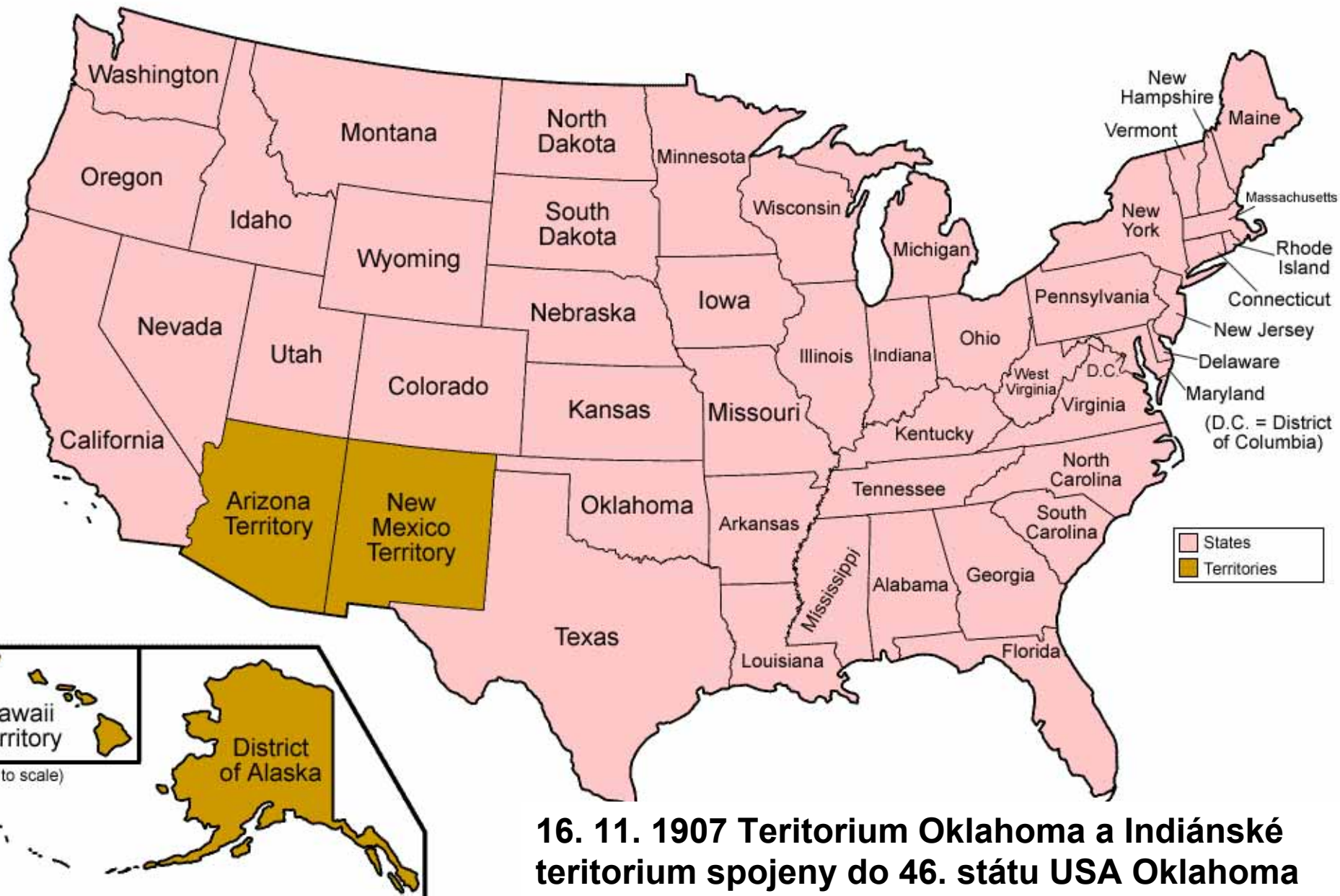


14. 6. 1900 anektované Havajské ostrovy byly organizovány jako Teritorium Havaii

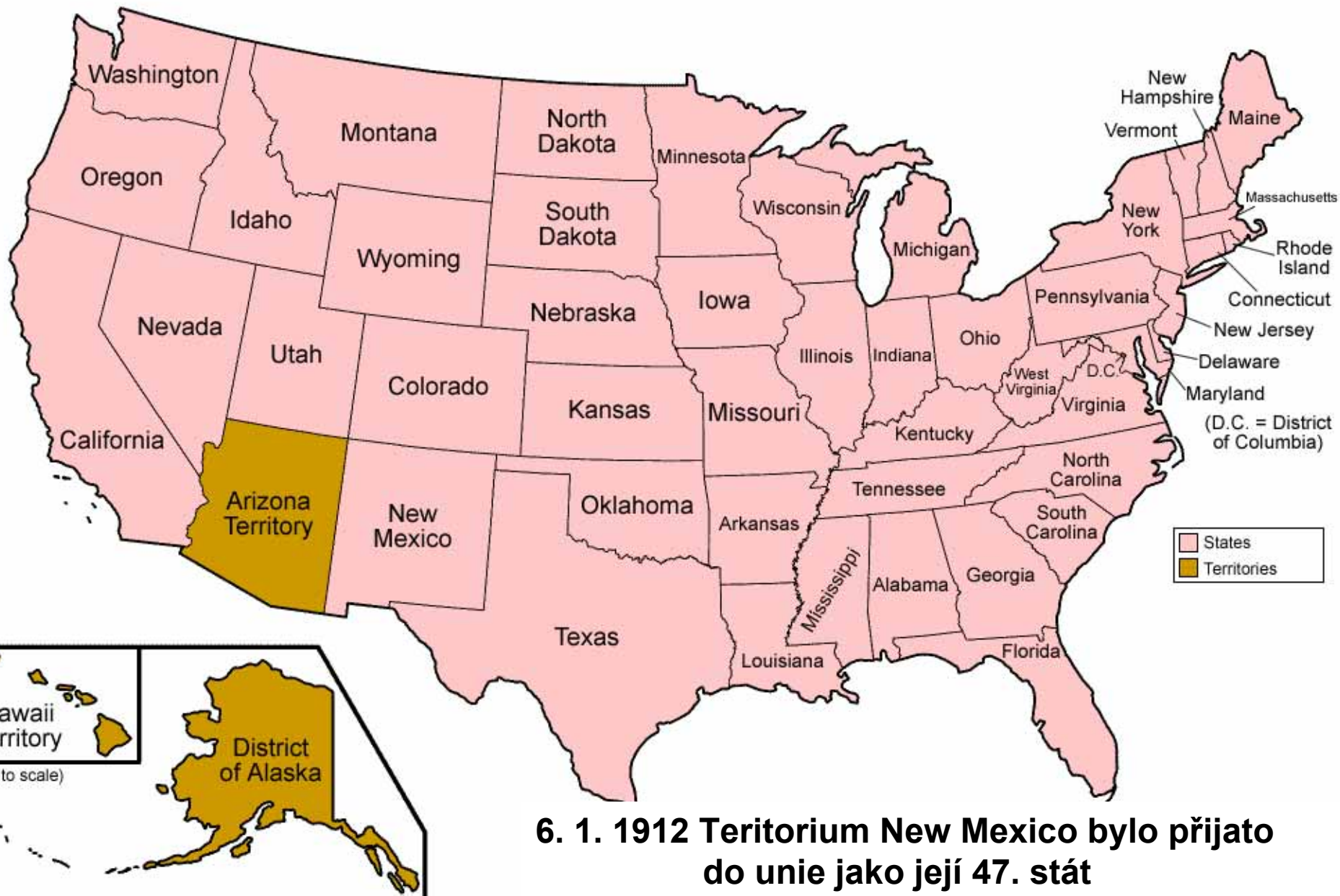


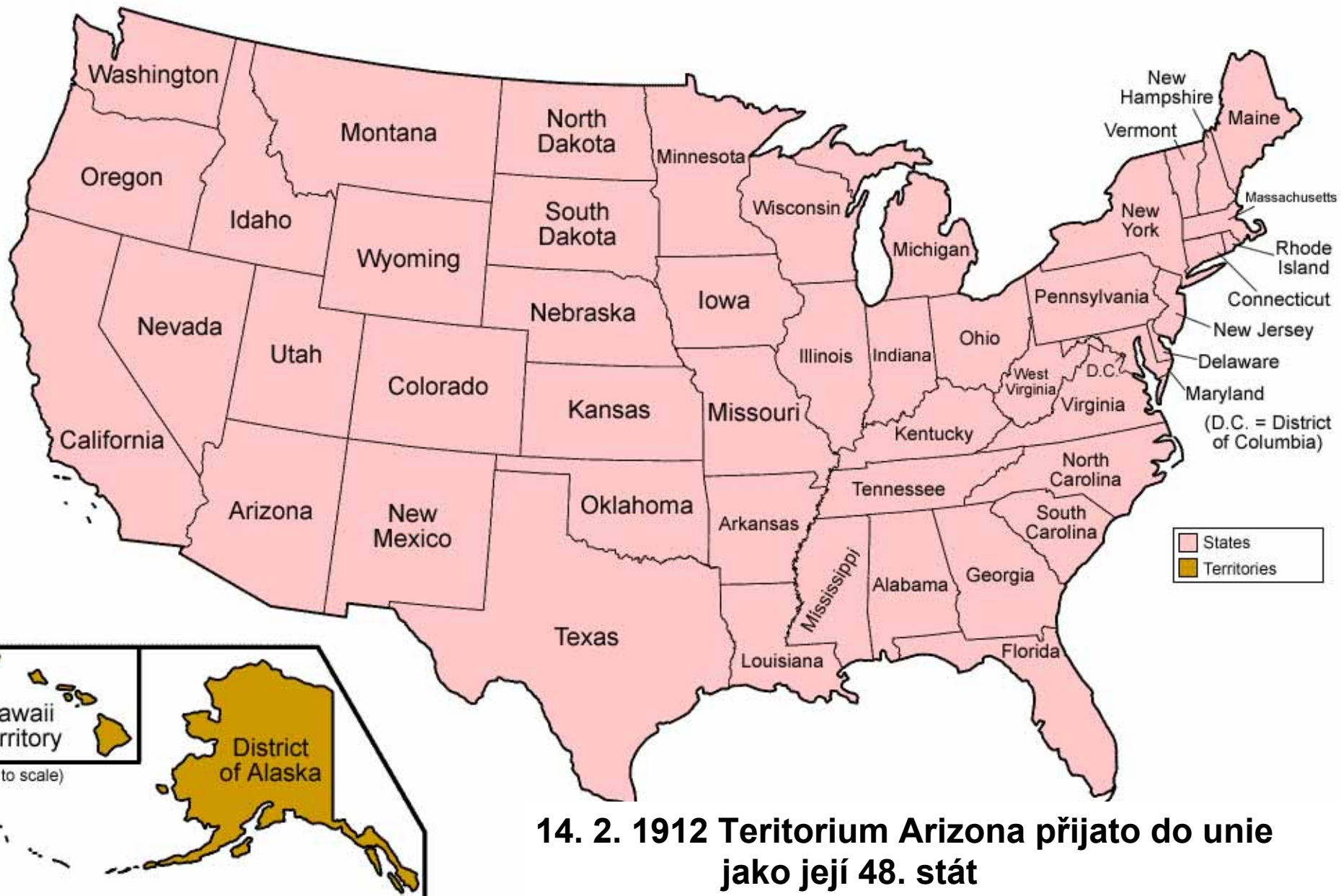
Hraniční spor na Aljašce



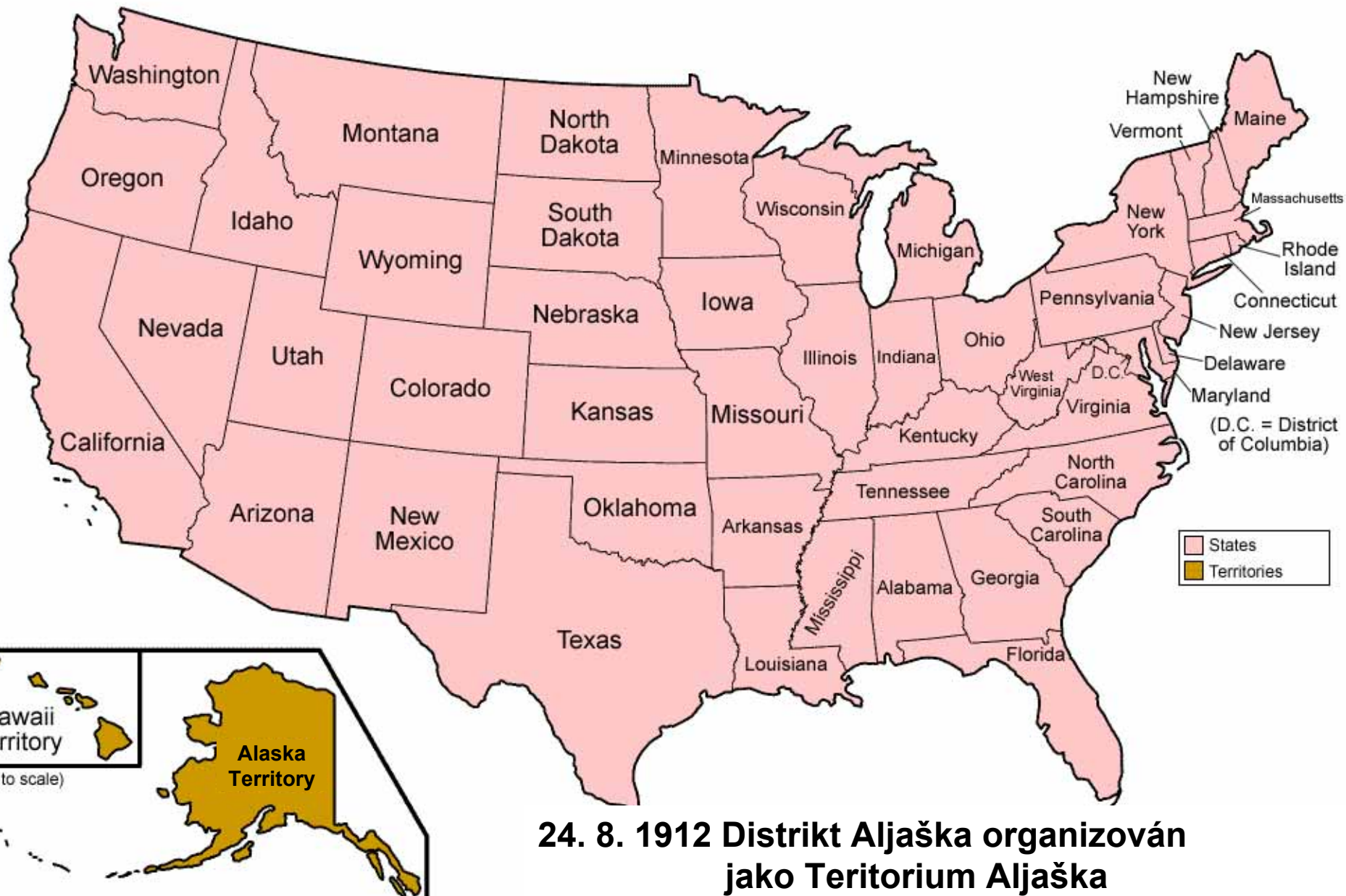


16. 11. 1907 Teritorium Oklahoma a Indiánské teritorium spojeny do 46. státu USA Oklahoma

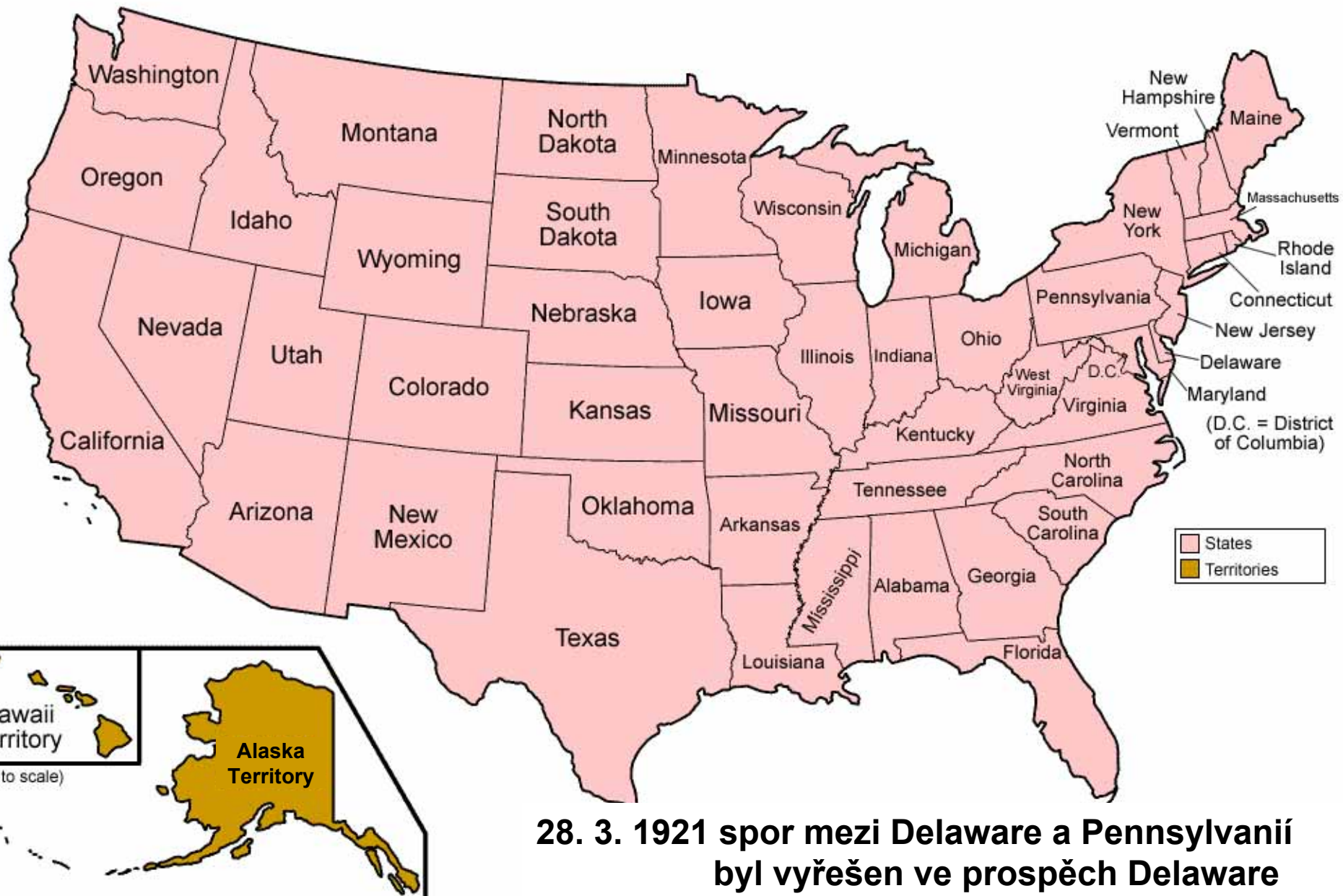




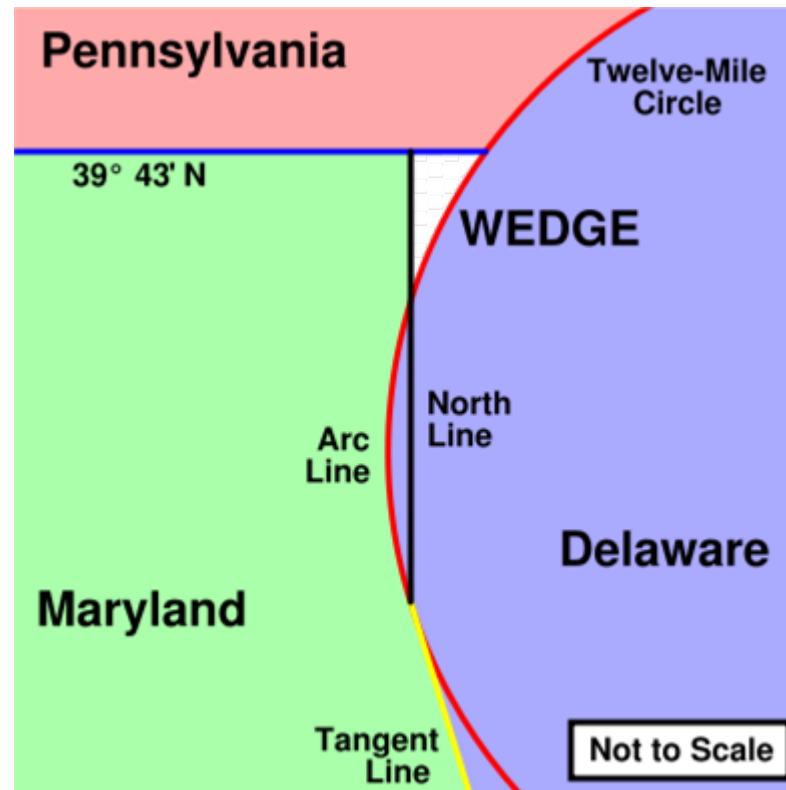
14. 2. 1912 Teritorium Arizona přijato do unie jako její 48. stát

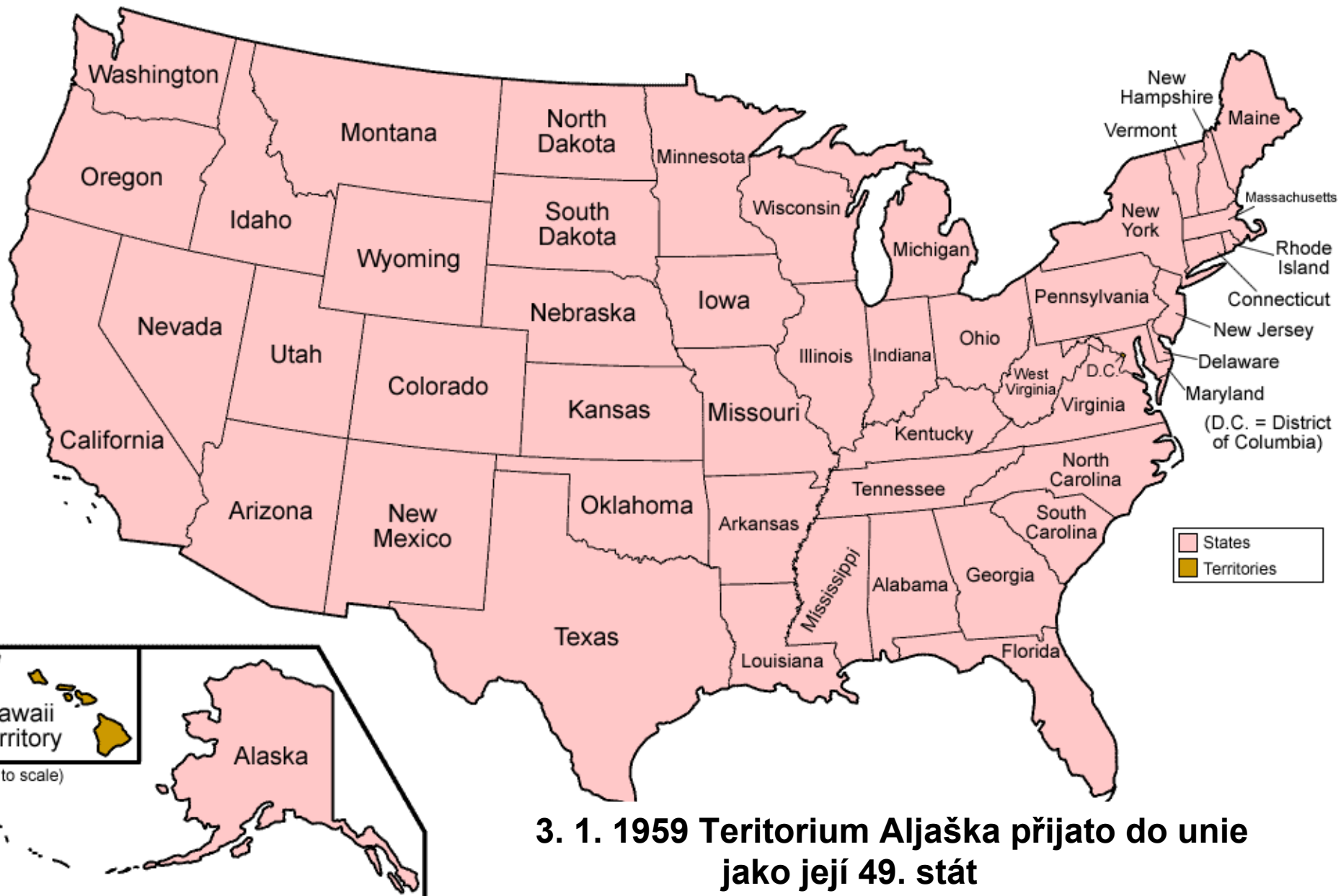


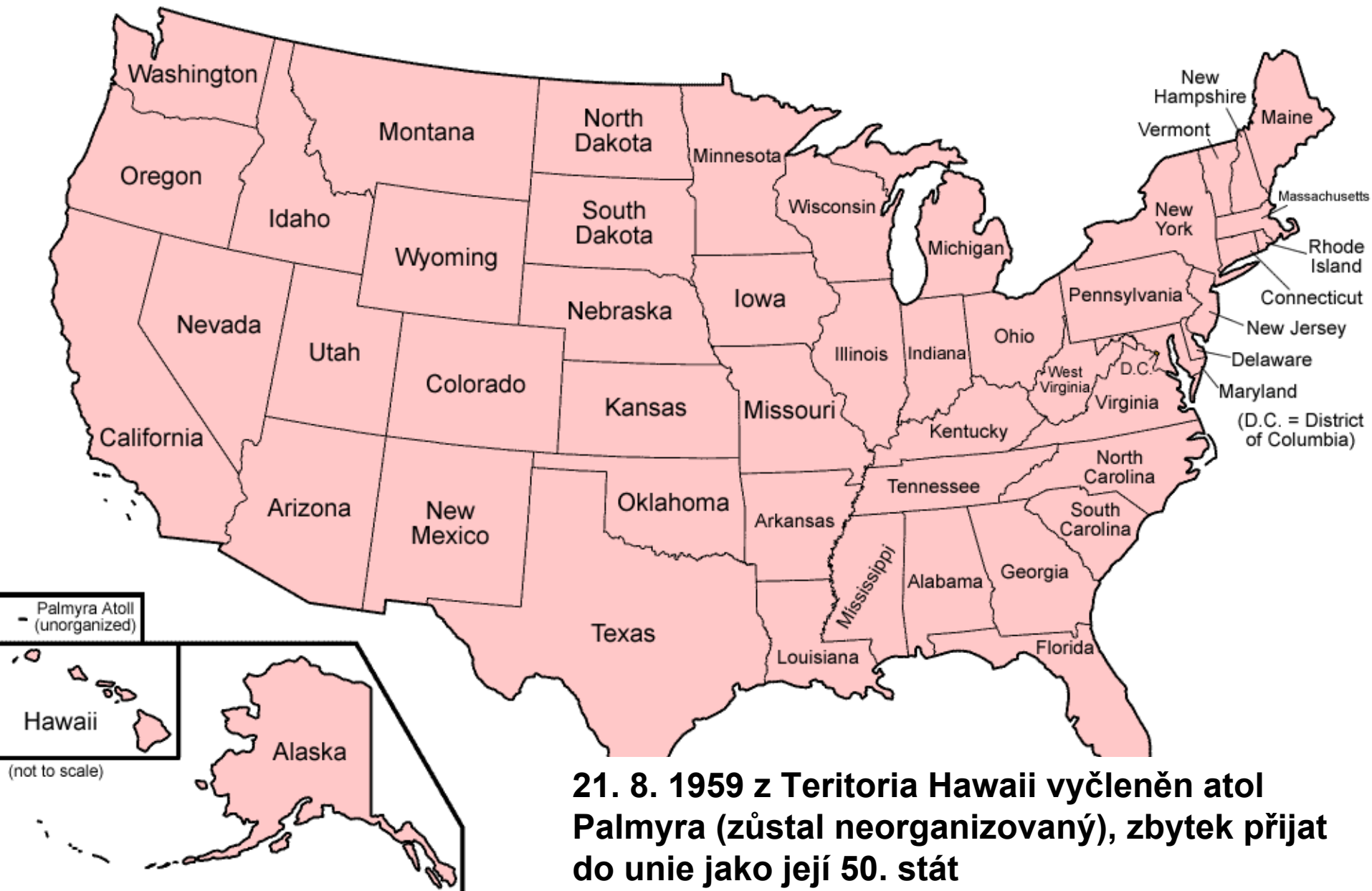
24. 8. 1912 Distrikt Aljaška organizován jako Teritorium Aljaška



Sporné území „the Wedge“







21. 8. 1959 z Teritoria Hawaii vyčleněn atol Palmyra (zůstal neorganizovaný), zbytek přijat do unie jako její 50. stát