

# REGIONÁLNÍ GEOGRAFIE AMERIKY

1. přednáška


Úvod, poloha a členitost

# Informace

---

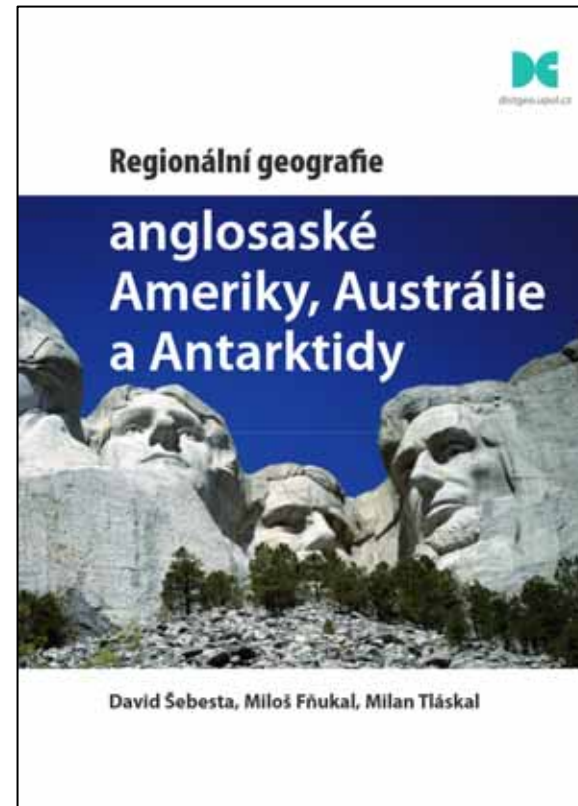
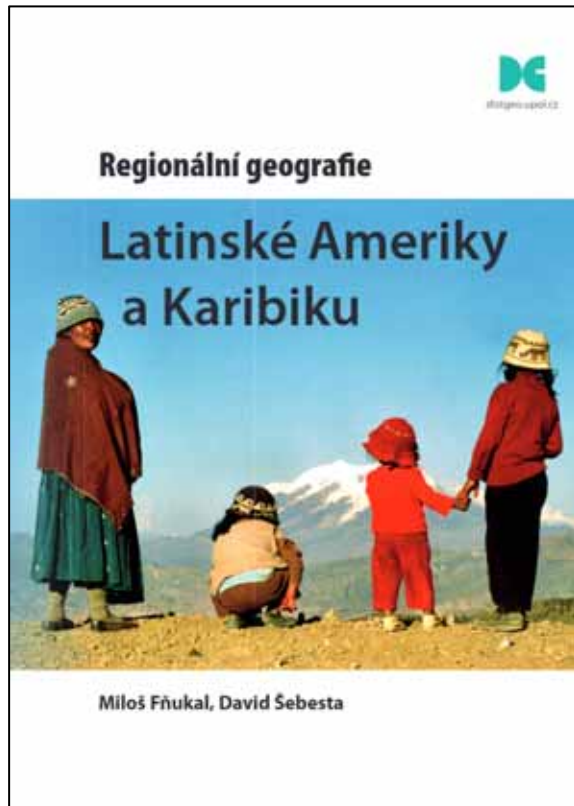
- <http://geography.upol.cz/kgg-rgaa.htm>
- <http://geography.upol.cz/kgg-rgam.htm>
- <http://geography.upol.cz/kgg-rgao.htm>
- <http://rgla.upol.cz/>

# Literatura – základní



<http://rgla.upol.cz/>

# Literatura – základní



- <http://geography.upol.cz/soubory/studium/e-ucebnice/978-80-244-3846-7.pdf>
- <http://geography.upol.cz/soubory/studium/e-ucebnice/978-80-244-3899-3.pdf>

# Literatura – základní

- Baar, V. (1994): Anglosaská Severní Amerika. Ostrava : Ateliér Milata.
- Baar, V., Šindler, P. (1989): Regionální geografie světadílů a oceánů 2. Ostrava : Pedagogická fakulta OU.
- Votýpka, J., Jarošová, J. (1987): Severní Amerika. Praha : SPN.
- Hynek, A., Kovaříková, L. (2003): Geografie Kanady. Brno : Masarykova univerzita.

# Literatura – statistiky a přehledy

- Kol. (2005): *Democracy in Latin America : Towards a Citizens' Democracy*. United Nations Development Programme. Buenos Aires, 288 p. ISBN 987-04-0085-X – včetně přílohy (Statistical Compendium)
- Kol. (2005): *The Millennium Development Goals: a Latin American and Caribbean perspective*. United Nations ECLAC, Santiago de Chile.
- Kol. (2005): *Anuario estadístico de América Latina y el Caribe / Statistical yearbook for Latin America and the Caribbean, 2004*. ECLAC, Santiago de Chile, 488 p. ISBN 92-1-021054-9.

# Literatura – doplňková

## **všeobecné přehledy a encyklopedie, např.:**

- Anděl, J., Mareš, R. (2000): *"Nový Svět": Amerika, Austrálie a Oceánie*. Nakladatelství Olomouc, Olomouc.
- Opatrný, J. (1998): *Amerika v proměnách staletí*. Libri, Praha.

## **učebnice pro ZŠ a SŠ, např.:**

- Voženílek, V., Fňukal, M., Mahrová, M. (2001): *Zeměpis 3. Zeměpis oceánů a světadílů (2). Amerika, Asie, Evropa*. Prodos, Olomouc.

# Amerika – Nový Svět

- původní název: „Nový svět“
- od poloviny 16. století jižní část „Amerika“
- od přelomu 16. a 17. století je tento název používán i pro severní část kontinentu
- Amerigo Vespucci – italský (florentský) mořeplavec, který byl účastníkem Kolumbových výprav a kontinent „zpopularizoval“.





# Geografické názvy – 4 zdroje:

- převzato z indiánských jazyků (Kanada, Haiti)
- „přenesení“ z Evropy (Nueva ..., New ..., často ale pouhé opakování, mj. Praha)
- podle osob (objevitelé, svatí, politici – Kolumbie, Bolívie, Dominikánská republika)
- obecné výrazy (Argentina, Montevideo)

# Pověst o Montevideu



**Monte VI de O → Montevideo**

# Někdy ani lingvisté netuší ...



Quebecká vesnice

**Saint-Louis-du-Ha! Ha!**

# ... a někdy se mění pravopis, kvůli nevhodným konotacím ...

- Kanadská vesnice **Sheshatshit** [ʃehatʃju] (název v jazyce innu) má anglický název „raději“ v podobě **Sheshatshiu**
- Indiánský kmen v severní Kanadě byl původně označován slovem **Slave**, označení vzniklo překladem jména, které pro ně měli jejich jižní indiánští nepřátelé. Později se zdálo jméno politicky nevhodné a byla proto upravena výslovnost na ['sleɪvi], následně přizpůsoben i pravopis na **Slavé** a později na dnešní **Slavey**
  - ▣ Původní pravopis ale zůstal v některých geografických názvech, např. **Great Slave Lake**

... a někdy vítězí politická korektnost



Značka s nápisem v  
jazyce shuswap, Britská  
Kolumbie

# ... a podivná písmenka

|   |                      |
|---|----------------------|
| ʔakisq̓nuk<br><i>Columbia Lake Band</i>             | Windermere, BC       |
| ʔaqam<br><i>St. Mary's Band</i>                     | Cranbrook, BC        |
| ʔakinkum̓tasnuq̓tiʔit<br><i>Tobacco Plains Band</i> | Grasmere, BC         |
| Yaqan nuʔkiy<br><i>Lower Kootenay Band</i>          | Creston, BC          |
| Kyaknuq̓tiʔit<br><i>Shuswap Band</i>                | Invermere, BC        |
| ʔaqanq̓mi<br><i>Kootenai Tribe of Idaho</i>         | Bonnars Ferry, Idaho |
| Ƙupawiƙq̓nuk<br><i>Ksanka Band</i>                  | Elmo, Montana        |

Jednoznačný vítěz je indiánský kmen  
z Britské Kolumbie s názvem:

**Ka:'yu:'k't'h' / Che:k'tles7et'h'**

# Amerika, nebo dvě Ameriky?



- pojetí se různí podle zemí i autorů
- liší se i FG a SE členění Ameriky



# FG členění

- Severní Amerika
  - ▣ Střední Amerika
- Jižní Amerika
  
- hranicí je nejužší místo Panamské šíje (48 km)
- Střední Amerika je pevnina mezi Tehuantepeckou a Panamskou šíjí a ostrovy v Karibiku

# SE členění

- Anglosaská Amerika
- Latinská Amerika
  
- hranicí je státní hranice mezi USA a Mexikem

# Latinská Amerika?

- různá pojetí: jazykové, územní

LATINSKÁ AMERIKA

IBEROAMERKA

HISPANOAMERIKA



# Iberoamerika



# Problém s Karibikem

- 1) Co patří ke Karibiku?
  - všechny karibské ostrovy, Bahamy, Belize, nejvýchodnější okraj Střední Ameriky a pobřežní oblasti Guyany, Surinamu a Francouzské Guyany (někdy též poměrně vzdálené Bermudy)
  - Co se zeměmi, kde se latinskoamerické a karibské vlivy překrývají (Belize, Nikaragua)?
- 2) Patří Karibik k Latinské Americe?

Řešení:

Pojem „**Latinská Amerika a Karibik**“ (*Latin America and the Caribbean / América Latina y el Caribe*)

# Problém se Střední Amerikou

- Fyzickogeografické vymezení: *Middle America*
  - ▣ oblast pevniny mezi Tehuantepeckou a Panamskou šíjí a ostrovy v Karibiku
- Širší sociogeografické vymezení: *Middle America*
  - ▣ prostor zahrnující vedle Karibiku i pás pevninských států od Mexika po Panamu (včetně)
- Užší sociogeografické vymezení: *Central America (América Central)*
  - ▣ 7 států ležících na americké pevnině mezi Mexikem a Kolumbií
- Politické vymezení Střední Ameriky *Central America (América Central)*
  - ▣ nástupnické státy dřívějších Spojených států středoamerických (Guatemala, Honduras, Nikaragua, Salvador a Kostarika).
- Historicko-kulturní vymezení: *Mesoamerica (Mesoamerica)*
  - ▣ oblasti mayského osídlení a Aztécké říše, tj.: střední a jižní Mexiko, Belize, Guatemala, severní část Salvadoru a západ Hondurasu

# Pak dává smysl ...



# Pak dává smysl ...



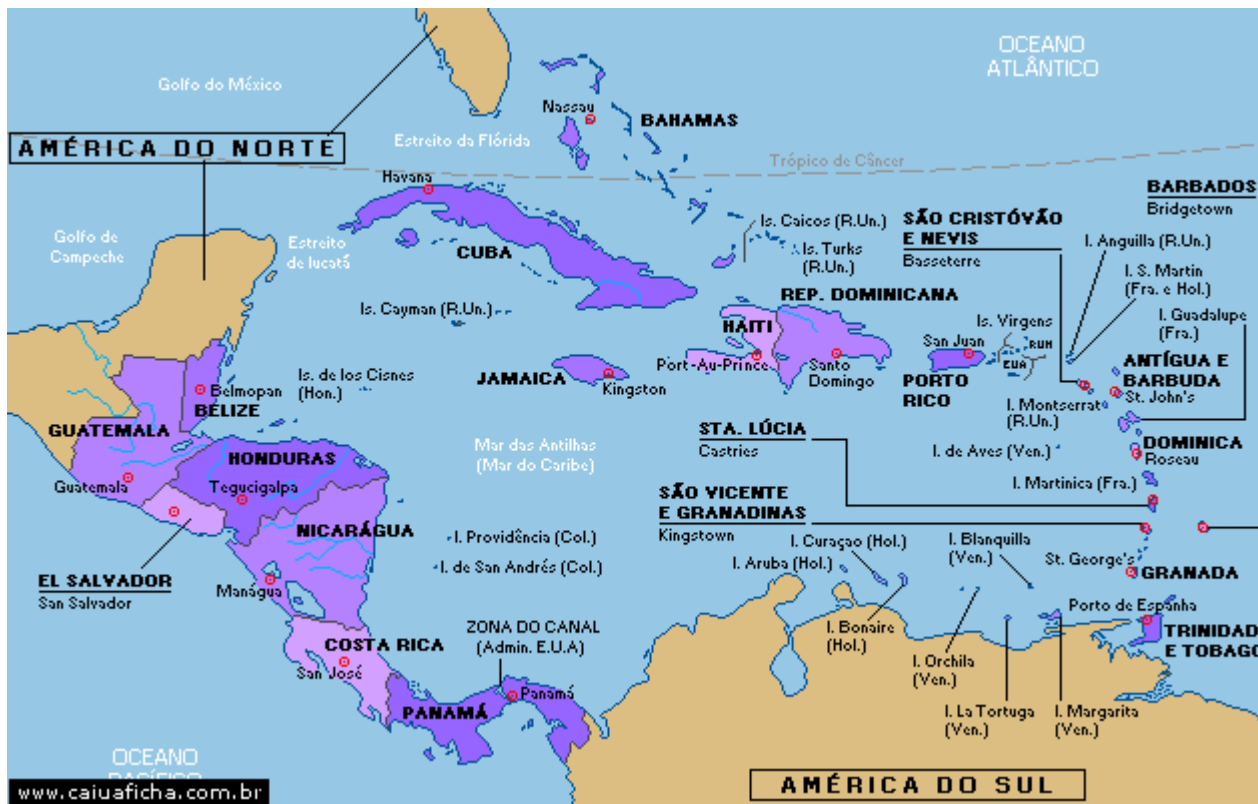


# Pozor na významový rozdíl:

- *Meso-Americans* – obyvatelé Mesoameriky
- *Central Americans* – obyvatelé Střední Ameriky
- *Middle Americans* – příslušníci střední třídy v USA

# ... ale pozor na Brazilce

## ☐ América Central:



# Časté chyby

- Mexiko leží ve Střední Americe
- Latinská Amerika = Jižní Amerika
- Anglofonní země v Karibiku nepatří do Latinské Ameriky

# Rozloha

- Severní Amerika **24 360 000 km<sup>2</sup>**
- Jižní Amerika **17 839 000 km<sup>2</sup>**

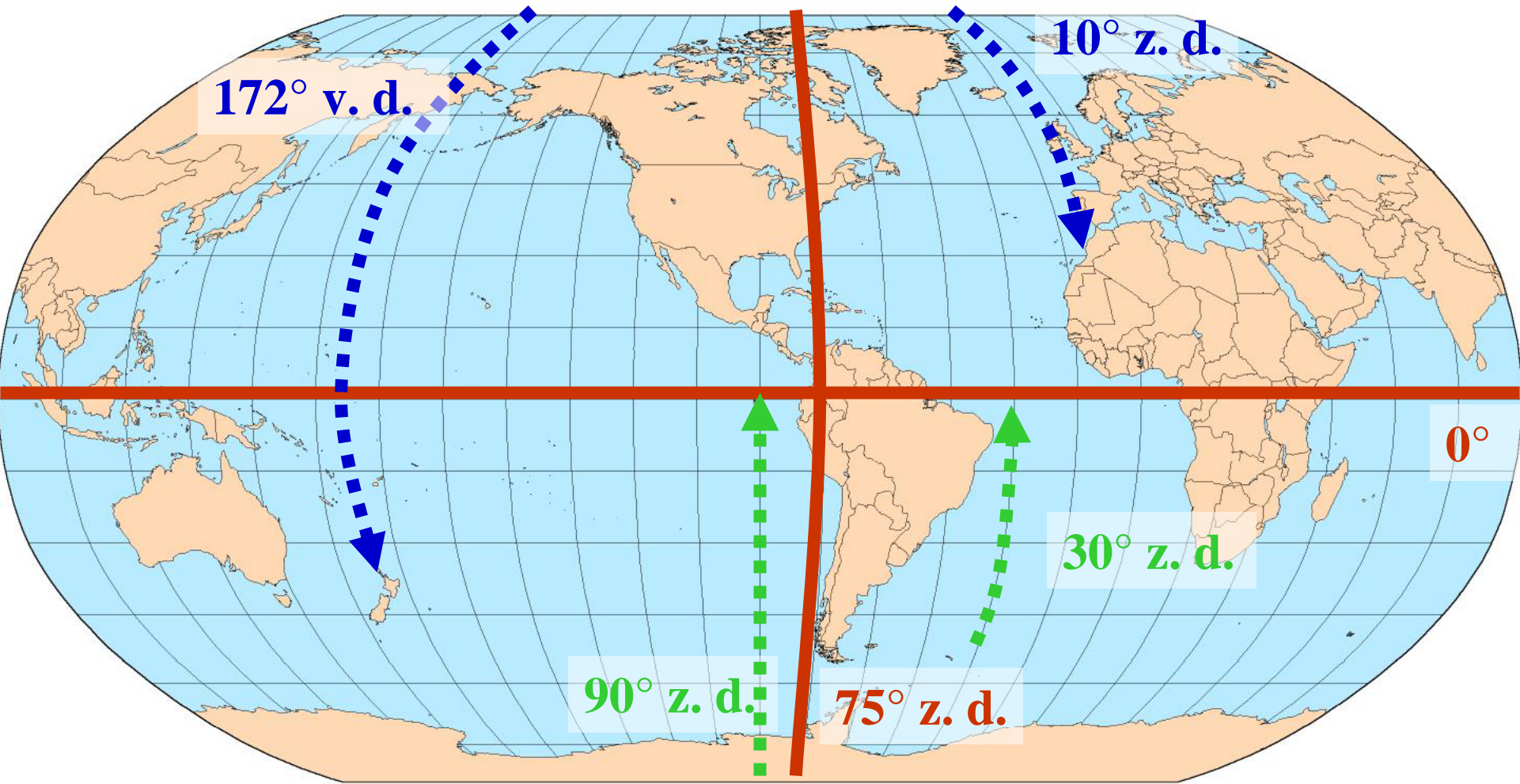
tj.:

- Severní Amerika **16 % sv. pevniny**
- Jižní Amerika **12 % sv. pevniny**

# Latinská Amerika

|                            |                                  |
|----------------------------|----------------------------------|
| □ Střední Amerika a Mexiko | <b>2 480 000 km<sup>2</sup></b>  |
| □ Karibik                  | <b>235 000 km<sup>2</sup></b>    |
| □ Jižní Amerika            | <b>17 839 000 km<sup>2</sup></b> |
| □ Celkem                   | <b>20 553 000 km<sup>2</sup></b> |

# Je Severní Amerika na severu?



# Paradox Panamy



# Cape Murchison

71° 50' s. š.

# Nordost Rundingen

11° 39' z. d.

# Cape Wrangell

172° 27' v. d.

# Kap Morris Jesup

83° 40' s. š.

# Cape Prince of Wales

168° 05' z. d.

# Cape Charles

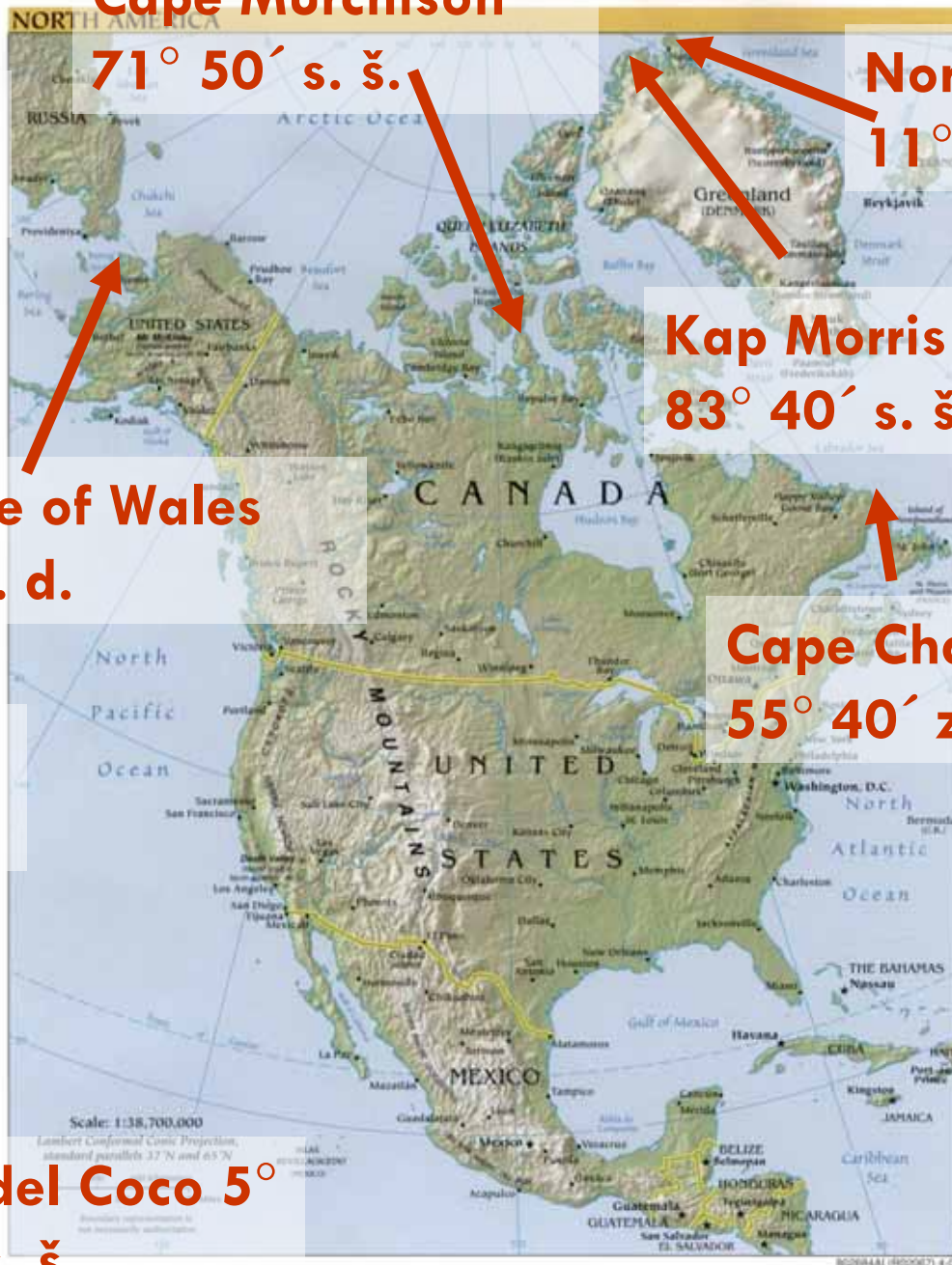
55° 40' z. d.

# Punta Mariato

7° 12' s. š.

# Isla del Coco

5° 35' s. š.







**Point Barrow**

**Alaska Pen.**

**Nova Scotia**

**8 700 km**

**6 000 km**



**48 km**

**Istmo de Panamá**

**Punta Mariato**



**Punta Gallinas**  
**12° 27' s. š.**

**Kudarebe / Westpunt**  
**12° 37' s. š.**

**Is. Galápagos**  
**92° 01' z. d.**

**Punta Pariñas**  
**81° 22' z. d.**

**Cabo Branco**  
**34° 47' z. d.**

**Ilha do Sul**  
**28° 50' z. d.**

**Cabo Froward**  
**53° 54' j. š.**

**Is. Diego Ramírez**  
**56° 32' j. š.**

Scale 1:35,000,000  
Arithmetical Equal-Area Projection

South Georgia and the South Sandwich Islands administered by U.K. claimed for U.K. by ARGENTINA

**Punta Gallinas**

**Punta Pariñas**



**Cabo Branco**

**Cabo Froward**

**Cabo de Hornos**



**Mount McKinley**  
6 194 m n. m.

**Death Valley**  
- 86 m



**Chimborazo**  
**6 310 m n. m.**

**Volcán Gaullatiri** **6 060 m n. m.**

**- 8 066 m**

**Aconcagua**  
**6 959 m n. m.**

**Gran Bajo de San Julián -**  
**105 m**

# Horizontální členitost

- Severní Amerika:
  - délka pobřeží 75 600 km (nejvíce mezi světadíly)
  - Ostrovy a poloostrovy tvoří 1/4 plochy
- Jižní Amerika:
  - délka pobřeží 28 700 km
  - ostrovy a poloostrovy tvoří 1 % plochy



**Grónsko**  
**2,2 mil. km<sup>2</sup>**

**Baffin Island**  
**0,5 mil. km<sup>2</sup>**

**atd. ....**

**Západní Indie  
(West Indies)**

**Velké Antily  
208 tis. km<sup>2</sup>**

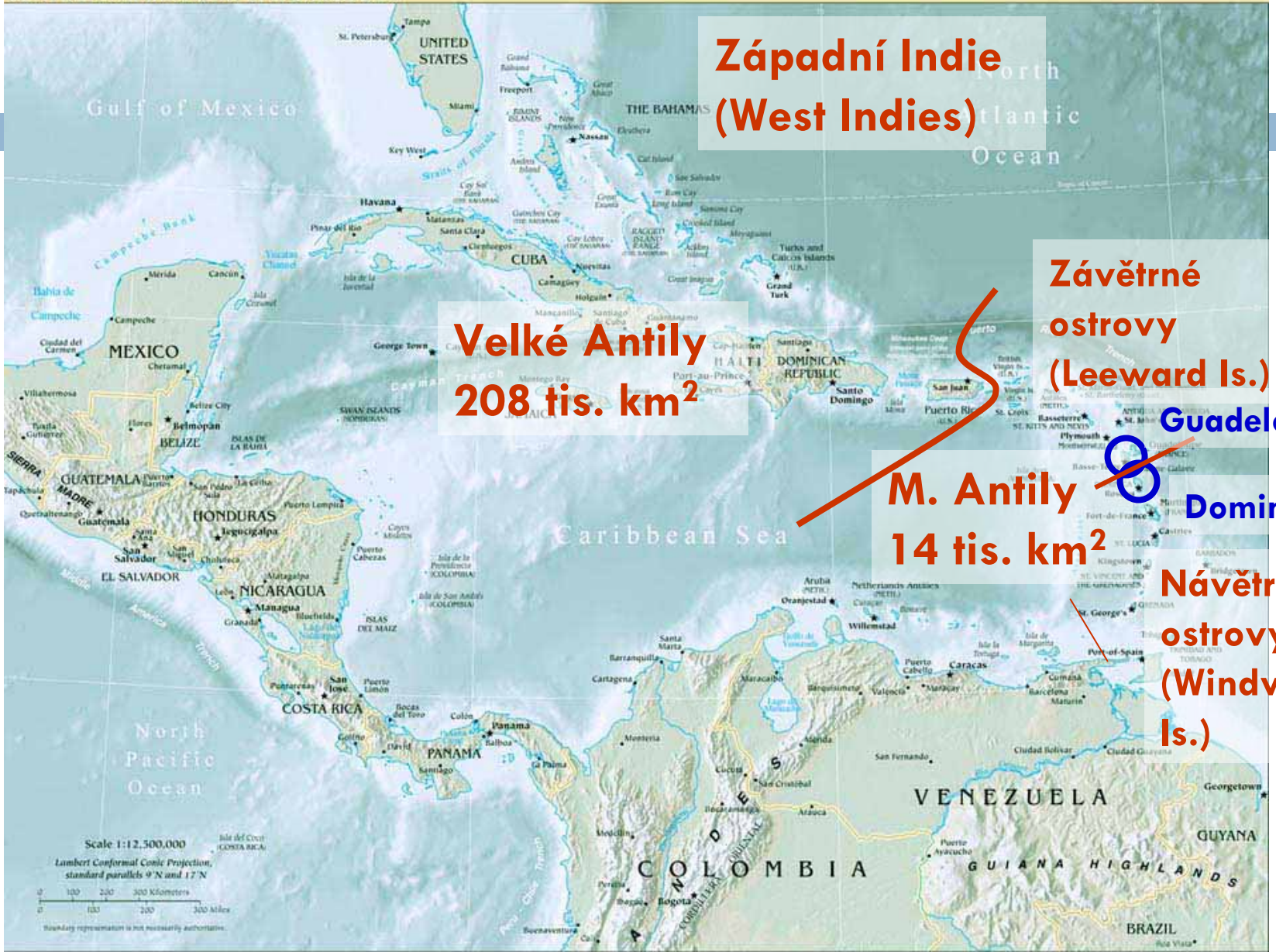
**Závětrné ostrovy  
(Leeward Is.)**

**M. Antily  
14 tis. km<sup>2</sup>**

**Guadeloupe**

**Dominika**

**Návětrné ostrovy  
(Windward Is.)**





# Paradox Nizozemských Antil



# Pozor!

- *West Indies* = karibská oblast (Západní Indie)
- *Western India* = západní Indie
- *India* = Indie
- *Indian* = Ind, Indián
- *West Indian* = Indián; obyvatel Karibiku (podle kontextu)
- *East Indian* = Ind

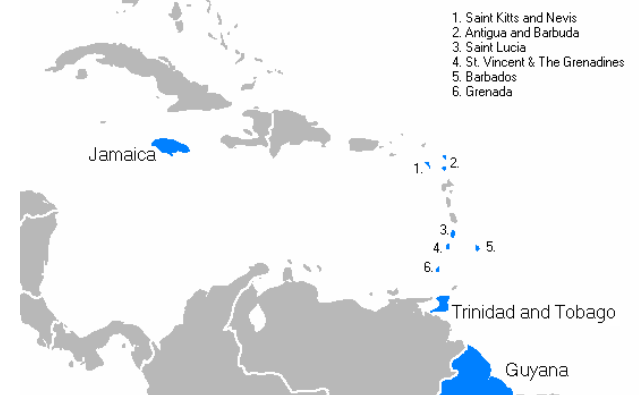
# West Indies

- V anglofonních zemích je označení West Indies častější než the Caribbean:



**ICC Cricket World Cup**  
**WEST INDIES 2007**

## 2007 Cricket World Cup Host Countries



(Pen. de la) **Guajira**  
14 tis. km<sup>2</sup>



**I. de Marajó**  
48 tis. km<sup>2</sup>

**Ohňová země**  
**(I. Grande de Tierra del Fuego)**  
48 tis. km<sup>2</sup>

# Ohňová země ...

- **Tierra del Fuego** = souostroví (73,8 tis. km<sup>2</sup>) jižně od Magalhãesova průlivu (*Estrecho de Magallanes*)
- **Isla Grande de Tierra del Fuego** = hlavní ostrov (48,0 tis. km<sup>2</sup>)



# Americké rekordy (členitost):

- Nejširší a nejhlubší průliv (**Drakeův průliv** – 950 km)
- Nejvyšší výška přílivu (*(Bay of) Fundy* – 19,6 m)
- Největší ostrov (**Grónsko** – 2 175 600 km<sup>2</sup>)
- Největší říční ostrov (**I. de Marajó** – 48 000 km<sup>2</sup>)